

PLAN LOCAL D'URBANISME INTERCOMMUNAL

7. ANNEXES

III. AUTRES ANNEXES


III.1 Classement sonore des infrastructures de transports terrestres

Établissement Public Territorial Paris Est Marne&Bois (EPT 10)

PADD débattu le 07 décembre 2021

PLUi approuvé le 12 décembre 2023

PLUi mis à jour les 27 février 2024 et 5 février 2025



PLAN LOCAL D'URBANISME INTERCOMMUNAL

7. ANNEXES

III. AUTRES ANNEXES

III.1. Classement sonore des infrastructures de transports terrestres

Établissement Public Territorial Paris Est Marne&Bois (EPT 10)

PADD débattu le 07 décembre 2021

PLUi approuvé le 12 décembre 2023

PLUi mis à jour les 27 février 2024 et 5 février 2025





**PRÉFET
DU VAL-
DE-MARNE**

*Liberté
Égalité
Fraternité*

**Direction régionale et interdépartementale
de l'environnement, de l'aménagement
et des transports d'Île-de-France**

Arrêté préfectoral 2024-03116 du 12 septembre 2024

portant approbation du nouveau classement sonore des voies ferroviaires et routières, déterminant l'isolement acoustique des bâtiments d'habitation dans les secteurs affectés par le bruit dans le département du Val-de-Marne, et abrogeant les arrêtés n°2002-06, 2002-07, 2002-08 du 3 janvier 2002, n°2008-5323 du 22 décembre 2008

**La préfète du Val-de-Marne
Officier de la Légion d'Honneur,
Officier de l'Ordre National du Mérite**

VU le code de la construction et de l'habitation, et notamment ses articles L. 111-11, L. 111-11-1 et L. 111-11-2, R. 111-4-1 et R. 111-23-1 à R. 111-23-3 ;

VU le code de l'environnement, et notamment ses articles L. 571-10, et R. 571-32 à R. 571-43 ;

VU le code de l'urbanisme et notamment ses articles R. 151-53 et R. 153-18 ;

VU l'arrêté du 30 mai 1996 relatif aux modalités de classement des infrastructures de transports terrestres et à l'isolement acoustique des bâtiments d'habitation dans les secteurs affectés par le bruit modifié par l'arrêté du 23 juillet 2013 ;

VU l'arrêté du 25 avril 2003 relatif à la limitation du bruit dans les établissements d'enseignement ;

VU l'arrêté du 25 avril 2003 relatif à la limitation du bruit dans les établissements de santé ;

VU l'arrêté du 25 avril 2003 relatif à la limitation du bruit dans les hôtels ;

VU le décret du 10 février 2021 portant nomination de Madame Sophie THIBAUT, en qualité de préfète du Val-de-Marne ;

VU l'arrêté préfectoral n° 99 DAI 1 CV 048 du 12 mars 1999 relatif au classement sonore des infrastructures de transports terrestres et à l'isolement acoustique des bâtiments d'habitation dans les secteurs affectés par le bruit sur la commune de Pontault-Combault ;

VU l'arrêté préfectoral n° 2023-2967 du 25 septembre 2023 portant approbation du classement sonore des voies ferroviaires et routières dans le département de Seine-Saint-Denis et abrogeant l'arrêté n°00-0784 du 13 mars 2000 ;

VU l'arrêté préfectoral n° 2023-71 en date du 26 mai 2023 portant approbation du nouveau classement sonore des voies ferroviaires dans le département des Hauts-de-Seine ;

VU l'arrêté préfectoral du 15 novembre 2000 portant classement sonore des infrastructures de transports terrestres sur le territoire de Paris assorti des pièces annexées ;

VU les arrêtés préfectoraux n°s 2002-06, 2002-07, 2002-08 du 3 janvier 2002, et n° 2008-5323 du 22 décembre 2008 relatifs au classement sonore des infrastructures de transports terrestres et à l'isolement acoustique des bâtiments d'habitation dans les secteurs affectés par le bruit, assortis des pièces annexées ;

VU le recensement des infrastructures devant faire l'objet d'un classement sonore ou d'une actualisation de leur classement sonore, effectué en 2019 par la RATP, la SNCF Réseau, le CEREMA sur les réseaux existants ou projetés dans le Val-de-Marne et réalisé pour le compte de la Préfète, ainsi que la proposition de classement sonore à leur appliquer ;

VU la consultation des communes effectuée par courrier de la préfète du Val-de-Marne le 27/12/2022;

VU les avis reçus par courrier des communes de Saint-Maurice le 22 mars 2023, Charenton-le-Pont le 27 mars 2023, Saint-Maur-des-Fossés le 27 mars 2023, Chevilly-Larue le 4 avril 2023 et Joinville-le-Pont le 2 janvier 2023 ;

CONSIDÉRANT que le classement sonore des infrastructures routières et ferrées dans le département du Val-de-Marne a lieu d'être actualisé compte tenu des évolutions structurelles du réseau, des évolutions du trafic l'empruntant, des évolutions dans les perspectives de développement du trafic projeté et du développement urbain autour de ces infrastructures ;

SUR proposition du secrétaire général de la préfecture du Val-de-Marne,

ARRÊTE

Article 1er :

Les arrêtés préfectoraux n°2002-06, 2002-07, 2002-08 du 3 janvier 2002, et n°2008-5323 du 22 décembre 2008 susvisés sont abrogés.

Article 2 :

Les catégories du classement sonore des infrastructures de transports terrestres sont définies en application des articles 2 et 4 de l'arrêté du 30 mai 1996 susvisé.

Pour les infrastructures routières et les lignes ferroviaires à grande vitesse :

Niveau sonore de référence L_{Aeq} (6h-22h) en dB(A)	Niveau sonore de référence L_{Aeq} (22h-6h) en dB(A)	Catégorie de l'infrastructure	Largeur maximale des secteurs affectés par le bruit de part et d'autre de l'infrastructure ¹
$L > 81$	$L > 76$	1	300 m
$76 < L \leq 81$	$71 < L \leq 76$	2	250 m
$70 < L \leq 76$	$65 < L \leq 71$	3	100 m
$65 < L \leq 70$	$60 < L \leq 65$	4	30 m
$60 < L \leq 65$	$55 < L \leq 60$	5	10 m

¹ Pour les infrastructures ferroviaires, la distance est mesurée à partir du rail le plus proche

Pour les lignes ferroviaires conventionnelles :

Niveau sonore de référence L _{Aeq} (6h-22h) en dB(A)	Niveau sonore de référence L _{Aeq} (22h-6h) en dB(A)	Catégorie de l'infrastructure	Largeur maximale des secteurs affectés par le bruit de part et d'autre de l'infrastructure
L > 84	L > 79	1	300 m
79 < L ≤ 84	74 < L ≤ 79	2	250 m
73 < L ≤ 79	68 < L ≤ 74	3	100 m
68 < L ≤ 73	63 < L ≤ 68	4	30 m
63 < L ≤ 68	58 < L ≤ 63	5	10 m

Ces niveaux sonores sont évalués en des points de référence situés, conformément à la norme NF S 31-130 « cartographie du bruit en milieu extérieur », à une hauteur de 5 mètres au-dessus du plan de roulement et :

- à 2 mètres en avant de la ligne moyenne des façades pour les rues en U
- à une distance de 10 mètres de l'infrastructure, pour les voies en tissu ouvert.

Les notions de rue en U et de tissu ouvert sont définies dans la norme citée précédemment.

Si les niveaux sonores de référence évalués pour chaque période, diurne (6 h – 22 h) et nocturne (22 h – 6 h), conduisent à classer une infrastructure ou un tronçon d'infrastructure dans deux catégories différentes, l'infrastructure ou le tronçon de l'infrastructure est classée dans la catégorie la plus bruyante est retenu.

Les tronçons d'infrastructures qui disposent d'une protection acoustique par couverture ou par tunnel n'ont pas lieu d'être classés.

Article 3 :

Les infrastructures de transports terrestres concernées par le présent arrêté sont les infrastructures situées dans le département du Val-de-Marne, gérées par SNCF Réseau, la RATP pour les voies ferrées et par l'Etat, le département du Val-de-Marne ou les départements limitrophes, les communes ou EPT pour les voies routières.

Chaque infrastructure ou tronçon d'infrastructure de ces réseaux, classé au titre du classement sonore, est listé en annexes 1 et 3 du présent arrêté avec la liste des communes concernées pour chaque tronçon, le début et la fin du tronçon classé, sa catégorie et la largeur du secteur affecté par le bruit associé à la catégorie.

La cartographie des infrastructures classées ainsi que des secteurs affectés par le bruit associé est annexée au présent arrêté (annexe 2 et annexe 4).

La cartographie dynamique des infrastructures classées et des secteurs affectés par le bruit associé est disponible sur le site internet de la préfecture du Val-de-Marne :

<https://carto2.geo-ide.din.developpement-durable.gouv.fr/frontoffice/?map=ff7f4efb-433c-42c2-a2da-150b401f0085>

Article 4 :

Les communes du Val-de-Marne situées en limite départementale sont aussi affectées par le classement sonore de certaines infrastructures situées dans les départements limitrophes. Ces infrastructures ou tronçons et leur catégorie de classement sont rappelées en annexe 5. Pour chaque infrastructure ou tronçon, cette annexe 5 définit également la largeur du secteur affecté par le bruit associé.

Article 5:

Les bâtiments d'habitation, les établissements d'enseignement, de santé et les hôtels à construire, ainsi que les parties nouvelles de ces types de bâtiments existants, situés dans les secteurs affectés par le bruit définis aux articles 3 et 4, doivent présenter un isolement acoustique minimum contre les bruits extérieurs conformément à l'arrêté du 30 mai 1996 susvisé.

Cet isolement acoustique est déterminé en fonction de la méthode forfaitaire fixée par l'article 6 de l'arrêté du 30 mai 1996 susvisé.

Article 6 :

Les infrastructures de transports terrestres du département classées dans l'une des 5 catégories du classement sonore, ainsi que les périmètres des secteurs affectés par le bruit associé, sont reportés par les maires des communes concernées dans les annexes des plans locaux d'urbanisme respectifs, à titre d'information. Les périmètres des secteurs affectés par le bruit des infrastructures situées dans des départements limitrophes et classées dans l'une des 5 catégories du classement sonore doivent aussi être reportés, avec la référence des arrêtés préfectoraux correspondants et l'indication des lieux où ils peuvent être consultés, dans les annexes des plans locaux d'urbanisme des communes du Val-de-Marne concernées.

Article 7 :

Le présent arrêté sera affiché pendant un mois dans les mairies des communes du Val-de-Marne.

Article 8 :

Le secrétaire général de la préfecture du Val-de-Marne, la directrice régionale et interdépartementale de l'environnement, de l'aménagement et des transports d'Île-de-France ainsi que les maires des communes concernées et listées en annexe 1, 3 et 5 sont chargés, chacun en ce qui le concerne, de l'exécution du présent arrêté qui sera publié au recueil des actes administratifs de la préfecture du Val-de-Marne.

La préfète du Val-de-Marne



Sophie THIBault

Voies et délais de recours : Conformément aux dispositions des articles R. 421-1 et suivants du code de justice administrative, le présent arrêté peut faire l'objet d'un recours dans le délai de deux mois à compter de sa publication ou notification devant le tribunal administratif compétent.

Il peut également faire l'objet d'un recours administratif (gracieux ou hiérarchique) dans le même délai de deux mois, qui proroge le délai de recours contentieux.

Le silence gardé par l'administration pendant plus de deux mois sur un recours administratif emporte décision implicite de rejet de ce recours.

Cette décision de rejet peut être attaquée dans le délai de deux mois devant le tribunal administratif compétent.

Annexe 1

1.1 - Classement sonore des infrastructures de transport terrestre gérées par la RATP

Nom de l'infrastructure	Début du tronçon	Fin du tronçon	Catégorie	Largeur du secteur affecté par le bruit ²	Communes concernées (traversées et/ou intersectées par le secteur affecté par le bruit)
RERA2	Nation (sortie de tunnel)	Vincennes	3	100 m	Saint-Mandé, Vincennes
	Vincennes	Pont de la pépinière	3	100 m	Vincennes, Fontenay-Sous-Bois
	Pont de la Pépinière	Bifurcation	2	250 m	Vincennes, Fontenay-Sous-Bois
	Bifurcation	Fontenay-Sous-Bois	4	30 m	Fontenay-Sous-Bois
	Fontenay-Sous-Bois	Nogent-sur-Marne	4	30 m	Fontenay-Sous-Bois, Nogent-sur-Marne
	Nogent-sur-Marne	Joinville le-Pont	4	30 m	Nogent-sur-Marne, Joinville-le-Pont
	Joinville-le-Pont	Saint-Maur-Créteil	4	30 m	Joinville-le-Pont, Saint-Maurice, Saint-Maur-des-Fossés
	Saint-Maur-Créteil	Le Parc-Saint-Maur	4	30 m	Saint-Maur-des-Fossés
	Le Parc-Saint-Maur	Champigny	3	100 m	Saint-Maur-des-Fossés
	Champigny	Saint Maur la Varenne	3	100 m	Saint-Maur-des-Fossés
	Saint Maur la Varenne	Boissy-saint-Léger	3	100 m	Saint-Maur-des-Fossés, Bonneuil-sur-Marne, Sucy-en-Brie, Boissy-Saint-Léger
	Val de Fontenay	Bry-sur-Marne	3	100 m	Fontenay-Sous-Bois, Bry-sur-Marne

2 Pour les infrastructures ferroviaires, les secteurs affectés par le bruit sont mesurés de part et d'autre des rails

Nom de l'infrastructure	Début du tronçon	Fin du tronçon	Catégorie	Largeur du secteur affecté par le bruit	Communes concernées (traversées et/ou intersectées par le secteur affecté par le bruit)
RER A4	Bry-sur-Marne	Gare de Noisy-le-Sec, Noisy-le-Grand Mont d'Est	3	100 m	Bry-sur-Marne
RER B	Gentilly	Laplace	4	30 m	Gentilly, Arcueil
	Laplace	Bagneux	4	30 m	Arcueil, Cachan
	Bagneux	Bourg-la-Reine	4	30 m	Cachan
ORLYVAL	Antony	Orly	5	10 m	Orly, Rungis, Thiais
Tramway 7	Athis-Mons Porte de l'Essonne	Villejuif-Louis Aragon	5	10 m	Villejuif, L'Hay-les-Roses, Vifry-sur-Seine, Chevilly-Larue, Thiais, Rungis, Orly
Métro 8	Charenton-Ecoles	Ecole Vétérinaire de Maisons-Alfort	4	30 m	Charenton-le-Pont, Maisons-Alfort
	Créteil- sortie de tunnel à l'Echat	Créteil-avenue des Compagnons de la Libération	5	10 m	Créteil
	Créteil -avenue des Compagnons de la Libéra/on	Créteil- Pointe du Lac	4	30 m	Créteil

1.2 - Classement sonore des infrastructures de transport terrestre gérées par SNCF-Réseau

Numéro de ligne	Nom de l'infrastructure	Début du tronçon	Fin du tronçon	Catégorie	Largeur du secteur affecté par le bruit ³	Communes concernées (traversées et/ou intersectées par le secteur affecté par le bruit)
1000	RER E, Train P, LGV, TER, Fret	9+31 16+238	16+238 22+741	3 3	100 m 100 m	Fontenay-sous-Bois, Nogent-sur-Marne, Le Perreux-sur-Marne Nogent-sur-Marne, Le Perreux-sur-Marne, Champigny-sur-Marne, Villiers-sur-Marne
570000	RER C, TGV Paris-Bordeaux, Fret	2+5 10+00 11+00	10+00 11+00 14+758	1 1 2	300 m 300 m 250 m	Ivry-sur-Seine, Vitry-sur-Seine, Choisy-le-Roi Choisy-le-Roi, Orly Orly, Choisy-le-Roi, Villeneuve-le-Roi, Ablon-sur-Seine
745000	RER D, Train R, VMC, Fret	14+99	15+634	2	250 m	Ablon-sur-Seine Villeneuve-saint-Georges
752100	LGV Interconnexion Est	0+0 4+024 11+878	4+024 11+878	2 2	250 m 250 m	Créteil, Valenton, Limeil-Brévannes Valenton, Limeil-Brévannes, Marolles-en-Brie, Villecresne, Santeny, Mandres-les-Roses
		11+878	23+49	1	300 m	Santeny, Villecresne, Mandres-les-Roses, Périgny

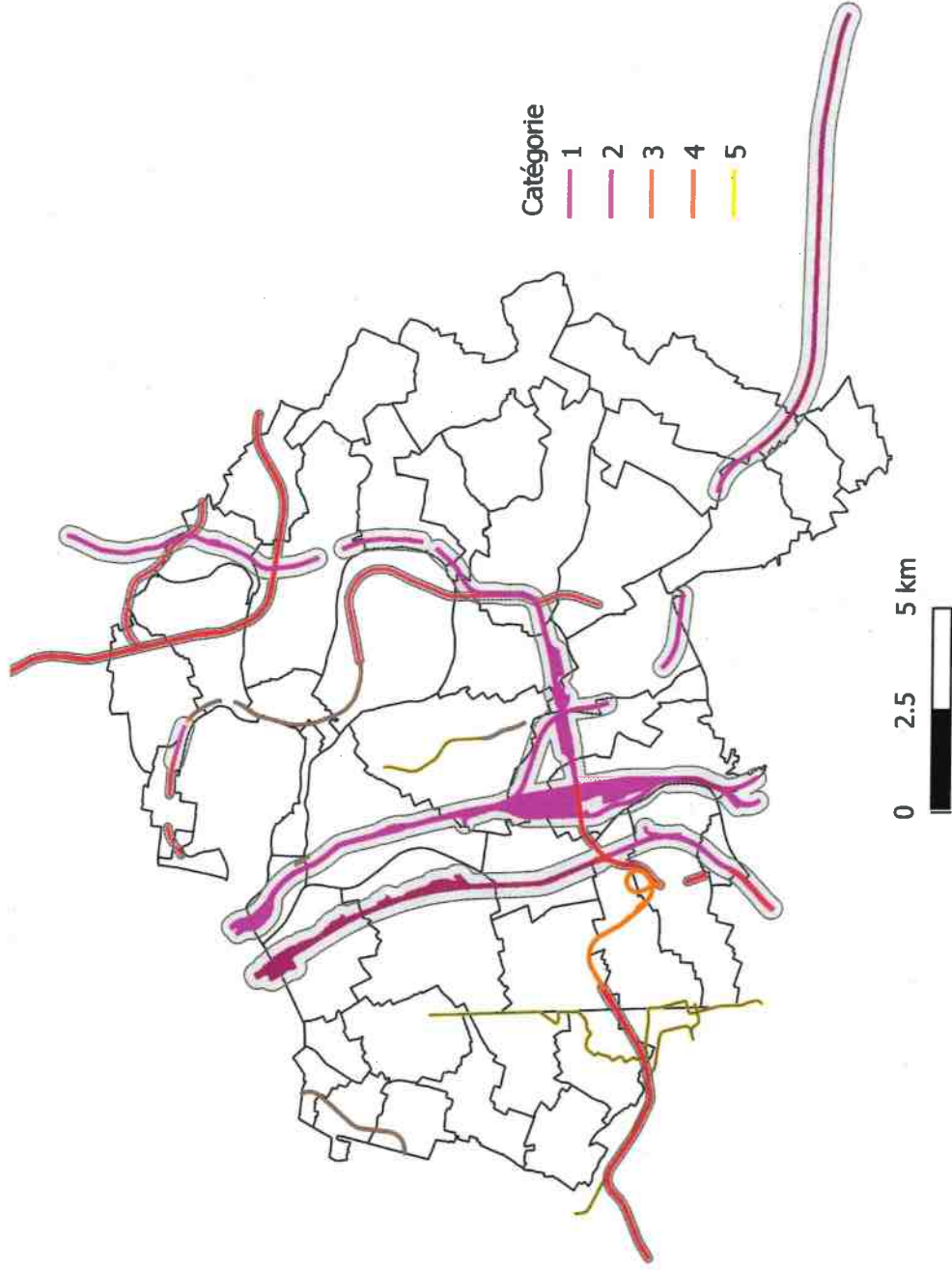
³ Pour les infrastructures ferroviaires, les secteurs affectés par le bruit sont mesurés de part et d'autre des rails

Numéro de ligne	Nom de l'infrastructure	Début du tronçon	Fin du tronçon	Catégorie	Largeur du secteur affecté par le bruit	Communes concernées (traversées et/ou intersectées par le secteur affecté par le bruit)
752305		0	0+4	4	30 m	Valenton
830000	TER, RER D, Transilien R, TGV, Fret	2+48	3+17	2	250 m	Charenton-le-Pont
		3+17	9+326	2	250 m	Charenton-le-Pont, Maisons-Alfort, Alfortville, Créteil,
		9+326	13+905	2	250 m	Créteil, Choisy-le-Roi, Valenton, Villeneuve-Saint-Georges, Villeneuve-le-Roi
957000	Grande ceinture, Fret	13+905	15+00	1	300 m	Villeneuve-Saint-Georges, Villeneuve-le-Roi
		15+00	16+6	2	250 m	Villeneuve-Saint-Georges
		9+294	14+76	2	250 m	Bry-sur-Marne, Champigny-sur-Marne
985000	RER C, Fret	14+76	21+218	2	250 m	Bry-sur-Marne, Champigny-sur-Marne, Chennevières-sur-Marne, Saint-Maur-des-Fossés, Ormesson-sur-Marne, Sucy-en-Brie, Bonneuil-sur-Marne
		16+4	23+439	3	100 m	Rungis, Thiais, Orly
		12+6	16+4	4	30 m	Thiais, Orly, Villeneuve-le-Roi
		11+00	12+6	3	100 m	Orly, Villeneuve-le-Roi, Choisy-le-Roi

Numéro de ligne	Nom de l'infrastructure	Début du tronçon	Fin du tronçon	Catégorie	Largeur du secteur affecté par le bruit	Communes concernées (traversées et/ou intersectées par le secteur affecté par le bruit)
990000	Grande Ceinture, Fret	76+885	80+522	2	250 m	Sucy-en-Brie, Bonneuil-sur-Marne, Boissy-Saint-Léger, Créteil, Limeil-Brévannes, Valenton
		80+522	82+00	2	250 m	Valenton, Villeneuve-saint-Georges
		82+00	94+23	3	100 m	Villeneuve-saint-Georges, Choisy-le-Roi, Orly, Villeneuve-le-Roi, Ablon-sur-Seine
990331	Grande Ceinture, Fret	0+02	2+0	4	30 m	Orly, Villeneuve-le-Roi

Annexe 2

Cartographie du classement sonore du réseau ferré SNCF et RATP dans le département du Val de Marne



MU ET RATTACHE A MON ARRETE EN DATE DU 12 SEP. 2024 La Préfète du Val-de-Marne
LE PREFET.

10

Sophie THIBAUT

Routes départementales						
Nom infrastructure	Débutant	Finissant	Catégorie	Largeur du secteur affecté par le bruit (mètres)	Communes impactées	
D120	CARREFOUR AVEC LA RUE AGNES SAUREL	CARREFOUR AVEC LA RUE PAUL DOUMER	3	100	Nogent-sur-Marne	
D120	CARREFOUR AVEC LE BOULEVARD ALBERT 1ER	CARREFOUR AVEC LA RUE AGNES SAUREL	4	30	Nogent-sur-Marne	
D120	CARREFOUR AVEC LA RUE LATERALE	CARREFOUR AVEC L'AV. DU GAL DE GAULLE	3	100	Le Perreux-sur-Marne	
D120	CARREFOUR AVEC L'AV. DU GAL DE GAULLE	PLACE DAGUERRE	3	100	Le Perreux-sur-Marne	
D120	CARREFOUR AVEC L'AVENUE DE NOISY	PLACE DAGUERRE	4	30	Bry-sur-Marne	
D120	CARREFOUR AVEC LA VOIE DES AULNETTES	CARREFOUR AVEC LA RUE HENRI KAHN	4	30	Bry-sur-Marne	
D103 - Quai de Bercy	PORTE DE BERCY	PONT DE L'AVENUE DE LA LIBERTE	1	300	Charenton-le-Pont, Ivry-sur-Seine	
D103 - Quai des carrières	PONT DE L'AVENUE DE LA LIBERTE	CARREFOUR AVEC LA RUE VICTOR H	3	100	Charenton-le-Pont	
D103	CARREFOUR AVEC LA RUE VICTOR HUGO	CARREFOUR AVEC LA RUE DU PONT	3	100	Charenton-le-Pont	
D103	CARREFOUR AVEC LA RUE DU PONT	CARREFOUR AVEC LA RUE DU MAL LECLERC (Saint-Maurice)	3	100	Saint-Maurice, Charenton-le-Pont	
D103	PL JEAN JAURES	A4	1	300	Saint-Maurice	
D214	PONT DE L'A4	CARREFOUR AVEC L'AVENUE KENNEDY	2	250	Saint-Maurice	
D3	CARREFOUR AVEC LA RN 186	CARREFOUR AVEC LA RUE DES REMISES	4	30	Saint-Maur-des-Fossés	
D123	CARREFOUR AVEC LA RUE DES REMISES	PLACE DE LA LOUVIERE	4	30	Saint-Maur-des-Fossés	
D3	CARREFOUR AVEC LA RUE DES REMISES	PLACE DE LA LOUVIERE	4	30	Saint-Maur-des-Fossés	
D123	PLACE DE LA LOUVIERE	CARREFOUR AVEC L'AV. VICTOR HUGO	3	100	Saint-Maur-des-Fossés	
D123	CARREFOUR AVEC L'AV. VICTOR HUGO	PLACE JEAN MOULIN	4	30	Saint-Maur-des-Fossés	
D123	PLACE JEAN MOULIN	CARREFOUR AVEC L'AVENUE DU MESNIL	4	30	Saint-Maur-des-Fossés	

Routes départementales						
Nom infrastructure	Débutant	Finissant	Catégorie	Largeur du secteur affecté par le bruit (mètres)	Communes impactées	
D123	CARREFOUR AVEC L'AVENUE DU MESNIL	CARREFOUR AVEC LA RUE CAPORAL PEUGEOT	3	100	Saint-Maur-des-Fossés	
D123	RUE DU CAPORAL PEUGEOT	QUAI WINSTON CHURCHILL	4	30	Saint-Maur-des-Fossés	
D123	CARREFOUR AVEC LA ROUTE DE SUCY	CARREFOUR AVEC LE QUAI W. CHURCHILL	3	100	Saint-Maur-des-Fossés, Chennevières-sur-Marne	
D148	D123	D86	4	30	Saint-Maurice, Joinville-le-Pont	
D224	2 AVENUE PIERRE SEMARD	44 AVENUE PIERRE SEMARD	4	30	Ivry-sur-Seine	
D224	44 AVENUE PIERRE SEMARD	CARREFOUR AVEC LA RUE LEDRU ROLLIN	2	250	Ivry-sur-Seine	
D224	CARREFOUR AVEC LA RUE LEDRU ROLLIN	CARREFOUR AVEC L'AVENUE G. GOSNAT	4	30	Ivry-sur-Seine	
D224A	D50	R MARAT	4	30	Ivry-sur-Seine	
D224	CARREFOUR AVEC LA RUE JULES FERRY	PLACE PARMENTIER	4	30	Ivry-sur-Seine	
D224	CARREFOUR AVEC L'AV. P. VAILLANT	CARREFOUR AVEC LA RUE JULES FERRY	3	100	Vitry-sur-Seine	
D274	D48	R GABRIEL PERI	4	30	Vitry-sur-Seine	
D274	R GABRIEL PERI	BRETELLES A86	3	100	Vitry-sur-Seine	
D152	BRETELLES DE L'A86	CARREFOUR AVEC L'AV. YVONNE MARCAILLOUX	4	30	Choisy-le-Roi	
D274	BRETELLES DE L'A86	CARREFOUR AVEC L'AV. YVONNE MARCAILLOUX	4	30	Vitry-sur-Seine	
D152	PONT DE CHOISY	CARREFOUR AVEC L'AVENUE DE LUGO	4	30	Choisy-le-Roi	
D152	AV PABLO PICASSO	AV ANATOLE FRANCE	4	30	Choisy-le-Roi	
D152	CARREFOUR AVEC L'AV JEAN JAURES	CARREFOUR AVEC L'AVENUE DU 8 MAI	3	100	Choisy-le-Roi	
D152	CARREFOUR AVEC L'AV HENRI BARBUSSE	CARREFOUR AVEC L'AV JEAN JAURES	3	100	Choisy-le-Roi	
D86	CARREFOUR AVEC L'AV HENRI BARBUSSE	CARREFOUR AVEC L'AV JEAN JAURES	3	100	Choisy-le-Roi	
D152	CARREFOUR AVEC L'AVENUE DU 8 MAI	CARREFOUR AVEC L'AV HENRI BARBUSSE	3	100	Choisy-le-Roi	

Routes départementales						
Nom infrastructure	Débutant	Finissant	Catégorie	Largeur du secteur affecté par le bruit (mètres)	Communes impactées	
D160	CARREFOUR AVEC L'AV GAM-BETTA	CARREFOUR AVEC L'AV DE VERSAILLES	4	30	Thiais, Choisy-le-Roi	
D86	CARREFOUR AVEC L'AV GAM-BETTA	CARREFOUR AVEC L'AV DE VERSAILLES	4	30	Thiais, Choisy-le-Roi	
D225	AV DE VERSAILLES	D64	4	30	Thiais, Orly	
D5	CARREFOUR AVEC LA RUE DU FER À CHEVAL	CARREFOUR AVEC LA RUE ST MARTIN	3	100	Périgny, Mandres-les-Roses	
D136	CARREFOUR AVEC LA RUE ST MARTIN	CARREFOUR AVEC LA RUE DU 8 MAI	3	100	Villeneuve-le-Roi	
D5	CARREFOUR AVEC LA RUE ST MARTIN	CARREFOUR AVEC LA RUE DU 8 MAI	3	100	Villeneuve-le-Roi	
D5	CARREFOUR AVEC LE COURS DE VERDUN	ENTREE ATHIS-MONS	4	30	Villeneuve-le-Roi	
D5	CARREFOUR AVEC LA RUE DU FER À CHEVAL	CARREFOUR AVEC LA RUE JEAN MERMOZ	3	100	Orly	
D126A	LIMITES PARIS	D54A	3	100	Gentilly, Le-Kremlin-Bicêtre	
D126B	LIMITES PARIS	D54A	3	100	Le Kremlin-Bicêtre	
D126B	D54A	D61	3	100	Arcueil, Le-Kremlin-Bicêtre	
D126	D61	D126B	3	100	Arcueil, Cachan, L'Hay-les-Roses, Villejuif	
D148B	CARREFOUR AVEC BLD. P. VAILLANT	CARREFOUR AVEC LA RUE DES JARDINS	3	100	L'Hay-les-Roses	
D255A	CARREFOUR AVEC BLD. P. VAILLANT	CARREFOUR AVEC LA RUE DES JARDINS	3	100	L'Hay-les-Roses	
D255B	CARREFOUR AVEC BLD. P. VAILLANT	CARREFOUR AVEC LA RUE DES JARDINS	3	100	L'Hay-les-Roses	
D148B	CARREFOUR AVEC LA RUE DES JARDINS	CARREFOUR AVEC L'AV. ARISTIDE BRIAND	2	250	L'Hay-les-Roses	
D148	AV ARISTIDE BRIAND	AV JULES GRAVEREAUX	4	30	L'Hay-les-Roses	
D148	D60	D57	4	30	L'Hay-les-Roses	
D127	CARREFOUR AVEC L'AVENUE LARROUMES	CARREFOUR AVEC L'AVENUE VICTOR HUGO	4	30	L'Hay-les-Roses	
D127	AV VICTOR HUGO	CARREFOUR AVEC LA A86	4	30	Fresnes, L'Hay-les-Roses	
D126	D126	D57E	3	100	L'Hay-les-Roses, Cachan	

Routes départementales						
Nom infrastructure	Débutant	Finissant	Catégorie	Largeur du secteur affecté par le bruit (mètres)	Communes impactées	
D126	D57E	D60	3	100	L'Hay-les-Roses, Chevilly-Larue	
D148B	D57E	D60	3	100	L'Hay-les-Roses	
D126	D60	D65	3	100	L'Hay-les-Roses, Chevilly-Larue	
D126	CARREFOUR AVEC L'AV. G. GUYNEMER	CARREFOUR AVEC LA A86	3	100	Fresnes, Chevilly-Larue	
D126	A86	D67	4	30	Fresnes	
D86	A86	D67	4	30	Fresnes	
D126A	A6B	A61	4	30	Villejuif, Arcueil, Cachan	
D127	AV GALLIENI	D50	4	30	Gentilly	
D127A	AV GALLIENI	D50	4	30	Gentilly	
D127A	D50	R DU PRÉSIDENT ALLENDE	4	30	Gentilly	
D127	50 AV. FRANCOIS VINCENT RASPAIL	CARREFOUR AVEC LA RUE DU BOUT DU RANG	3	100	Gentilly, Arcueil	
D127	93 AV FRANCOIS VINCENT RASPAIL	CARREFOUR AVEC RUE DE LA DIV. DU GAL L.	3	100	Gentilly, Arcueil	
D127	CARREFOUR AVEC RUE DE LA DIV.	CARREFOUR AVEC L'AV DE LA CONVENTION	4	30	Arcueil	
D259B	CARREFOUR AVEC L'AV DE LA CONVENTION	CARREFOUR AVEC LA R DE L'ARDENNAY	4	30	Arcueil	
D259B	CARREFOUR AVEC LA R DE L'ARDENNAY	CARREFOUR AVEC LA RUE CAUCHY	4	30	Arcueil	
D259A	CARREFOUR AVEC LA R. E. RASPAIL	CARREFOUR AVEC L'AV FRANÇOIS V.	3	100	Arcueil	
D259B	CARREFOUR AVEC LA R. E. RASPAIL	CARREFOUR AVEC L'AV FRANÇOIS V.	3	100	Arcueil	
D258	CARREFOUR AVEC RUE CAUCHY S.	ACQUEDUC DE LA VANNE	3	100	Arcueil, Cachan	
D258	R BESSON	D57	3	100	Cachan	
D157	D57	R MARX DORMOY	4	30	Cachan	
D120	PLACE DAGUERRE	CARREFOUR AVEC L'AV. DU GAL DE GAULLE	4	30	Bry-sur-Marne	
D130	PLACE DAGUERRE	CARREFOUR AVEC L'AV. DU GAL DE GAULLE	4	30	Bry-sur-Marne, Champigny-sur-Marne	

Routes départementales						
Nom infrastructure	Débutant	Finissant	Catégorie	Largeur du secteur affecté par le bruit (mètres)	Communes impactées	
D136	R JEAN JAURES	D4	5	10	La-Queue-en-Brie	
D136	CARREFOUR AVEC LA RN 4	ENTREE DE NOISEAU	4	30	La-Queue-en-Brie	
D136	ROUTE DE NOISEAU	CARREFOUR AVEC LA RUE E. BRANLY	4	30	Noiseau, Sucy-en-Brie, La-Queue-en-Brie	
D136	CARREFOUR AVEC LA RUE E. BRANLY	CARREFOUR AVEC LA RUE DE SUCY	4	30	Sucy-en-Brie, Boissy-Saint-Léger, Noiseau	
D136	CARREFOUR AVEC LE CH DE TERTRE	CARREFOUR AVEC LA RN 19	4	30	Limeil-Brévannes, Boissy-Saint-Léger	
D136	CARREFOUR AVEC L'AVENUE DESCARTES	CARREFOUR AVEC LE CHEMIN DE TERTRE	3	100	Limeil-Brévannes	
D102	CARREFOUR AVEC LA RUE DU COLONEL FABIEN	CARREFOUR AVEC L'AV. DU RĂFĂ» DE GIRONDE	3	100	Villeneuve-Saint-Georges	
D136	CARREFOUR AVEC LA RUE DU COLONEL FABIEN	CARREFOUR AVEC L'AV. DU RĂFĂ» DE GIRONDE	3	100	Valenton, Limeil-Brévannes, Villeneuve-saint-Georges	
D102	CARREFOUR AVEC LA RUE DE LA JUSTICE	CARREFOUR AVEC L'AV. DU RĂFĂ» DE GIRONDE	3	100	Villeneuve-Saint-Georges	
D136	CARREFOUR AVEC LA RUE DE LA JUSTICE	CARREFOUR AVEC L'AV. DU RĂFĂ» DE GIRONDE	3	100	Villeneuve-Saint-Georges	
D136	CARREFOUR AVEC L'AV. DE LA REPUBLIQUE	CARREFOUR AVEC LA RUE DE LA JUSTICE	4	30	Villeneuve-Saint-Georges	
D136	CAR JEAN MOULIN	D32	5	10	Villeneuve-Saint-Georges	
D257	CARREFOUR AVEC L'AV. DIVISION DU GAL L.	CARREFOUR AVEC L'AV. DU PDT WILSON	4	30	Cachan	
D257	CARREFOUR AVEC L'AV. DU PDT WILSON	CARREFOUR AVEC LA N 20	4	30	Cachan	
D127	CARREFOUR AVEC L'AV DIVISION LECLERC	R DES SAUSSAIRES	4	30	Cachan	
D127	D57	AV VATIER	4	30	Cachan	
D111	D29	R DU CENTRE	3	100	Ormesson-sur-Marne, Sucy-en-Brie	
D111	R DU CENTRE	D33	3	100	Ormesson-sur-Marne	
D111	D33	D4	3	100	Ormesson-sur-Marne, Chennevières-sur-Marne, La Queue-en-Brie	
D4	D33	D4	3	100	Ormesson-sur-Marne	
D19	LIMITE PARIS	RUE VICTOR HUGO	3	100	Ivry-sur-Seine	

Routes départementales

Nom infrastructure	Débutant	Finissant	Catégorie	Largeur du secteur affecté par le bruit (mètres)	Communes impactées
D19	RUE VICTOR HUGO	D52	3	100	Ivry-sur-Seine
D19A	RUE VICTOR HUGO	D52	3	100	Ivry-sur-Seine
D19B	QUAI JEAN COMPAGNON	R LENINE	2	250	Ivry-sur-Seine
D19B	R LENINE	R EDMEE GUILLOU	3	100	Ivry-sur-Seine
D19	R EDMEE GUILLOU	D55	4	30	Ivry-sur-Seine
D19B	R EDMEE GUILLOU	D55	4	30	Ivry-sur-Seine
D19	PLACE GAMBETTA	D52	3	100	Ivry-sur-Seine
D19	D52	D38	3	100	Ivry-sur-Seine, Alfortville
D19	D38	D6	2	250	Alfortville, Maisons-Alfort
D19	D6	R PIERRE CURIE	3	100	Maisons-Alfort
D19	R PIERRE CURIE	AV DE LA REPUBLIQUE	3	100	Maisons-Alfort
D19	AV DE LA REPUBLIQUE	AV DE LATRRE	3	100	Maisons-Alfort
D19A	R LOUIS PERGAUD	R DE L'ECHAT	3	100	Créteil, Maisons-Alfort
D19B	CARREFOUR AVEC DE LATTRE	ENTREE DE L'A86	3	100	Maisons-Alfort
D19B	ENTREE DE L'A86	AV LAFERRIERE	3	100	Créteil
D19	R VICTOR HUGO	AV LAFERRIERE	3	100	Créteil
D19B	R VICTOR HUGO	AV LAFERRIERE	3	100	Créteil
D19	AV LAFERRIERE	D86	3	100	Créteil
D19	D86	4 AV PIERRE BROSSETTE	3	100	Créteil
D19	4 AV PIERRE BROSSETTE	RUE D'ESTIENNE D'ORVES	3	100	Créteil
D19	RUE D'ESTIENNE D'ORVES	R DU SERGENT BOBLIOT	3	100	Créteil
D19	RUE DU SERGENT BOBILLIOT	D60	3	100	Créteil, Bonneuil-sur-Marne
D19	D60	D3060	3	100	Bonneuil-sur-Marne
D201	D1	D86	4	30	Créteil
D220	D120	D20	3	100	Vincennes
D220	D20	LIMIDE DU DÉPARTEMENT 93	3	100	Vincennes
D233	D3	D33	4	30	Villiers-sur-Marne, Bry-sur-Marne
D3	D3	D33	4	30	Bry-sur-Marne
D231	D3	R DE NOISY	4	30	Villiers-sur-Marne
D231	R DE NOISY	D30	4	30	Villiers-sur-Marne

Routes départementales						
Nom infrastructure	Débutant	Finissant	Catégorie	Largeur du secteur affecté par le bruit (mètres)	Communes impactées	
D237	AV GALLIENI	AV GAMBETTA	3	100	Saint-Mandé	
D237	AV GAMBETTA	CARREFOUR AVEC L'AVENUE CARNOT	4	30	Saint-Mandé	
D143	CARREFOUR AVEC L'AV PAR-MENTIER	CARREFOUR AVEC AV DE LA RÉPUBLIQUE	3	100	Fontenay-sous-Bois, Vincennes	
D240	CARREFOUR AVEC L'AV PAR-MENTIER	CARREFOUR AVEC AV DE LA RÉPUBLIQUE	3	100	Fontenay-sous-Bois, Vincennes	
D240	CARREFOUR AVEC LA RUE PIERRE DULAC	CARREFOUR AVEC L'AV. DE LA RÉPUBLIQUE	4	30	Fontenay-sous-Bois, Vincennes	
D240	CARREFOUR AVEC LA RUE DU CLOS D'ORLEANS	CARREFOUR AVEC LA RUE BOSCHOTT	5	10	Fontenay-sous-Bois	
D240	BD DE STRASBOURG	R DE FONTENAY	5	10	Nogent-sur-Marne	
D241	PLACE DU 8 MAI 1945	CARREFOUR AVEC LA RUE ERNEST RENAN	4	30	Fontenay-sous-Bois	
D241	CARREFOUR AVEC L'ALLÉE M. GORKI	PLACE DU 8 MAI 1945	4	30	Fontenay-sous-Bois	
D241	CARREFOUR AVEC LA RUE DE NEUILLY	CARREFOUR AVEC L'ALLÉE M. GORKI	5	10	Fontenay-sous-Bois	
D241	CARREFOUR AVEC LE BLD DE STRASBOURG	CARREFOUR AVEC L'AV DE NEUILLY	4	30	Fontenay-sous-Bois	
D244	PONT DE L'A86	CARREFOUR AVEC LE BOULEVARD GALLIENI	5	10	Fontenay-sous-Bois, Le-Perreux-sur-Marne	
D244	LIMITE COMMUNALE	RUE PIERRE GRANGE	4	30	Fontenay-sous-Bois, Le-Perreux-sur-Marne	
D244A	LIMITE COMMUNALE	RUE PIERRE GRANGE	4	30	Fontenay-sous-Bois, Le-Perreux-sur-Marne	
D244	CARREFOUR AVEC L'AV. LEDRU ROLLIN	CARREFOUR AVEC LA RUE DE LA PAIX	4	30	Fontenay-sous-Bois, Le-Perreux-sur-Marne	
D244	CARREFOUR AVEC LA RUE DES FRATELLINI	CARREFOUR AVEC L'AV. LEDRU ROLLIN	3	100	Le-Perreux-sur-Marne	
D244	CARREFOUR AVEC L'AV. PIERRE BROSSETTE	CARREFOUR AVEC LA RUE DES FRATELLINI	4	30	Le-Perreux-sur-Marne	
D244A	CARREFOUR AVEC L'AV. GABRIEL PERI	CARREFOUR AVEC L'AV DE VERDUN	3	100	Le-Perreux-sur-Marne	
D241	BD DE LA BOISSIERE	BD DE VERDUN	4	30	Fontenay-sous-Bois, Montreuil	
D41	BD DE LA BOISSIERE	BD DE VERDUN	4	30	Fontenay-sous-Bois	

Routes départementales

Nom infrastructure	Débutant	Finissant	Catégorie	Largeur du secteur affecté par le bruit (mètres)	Communes impactées
D34	R JOULEAU	LIMITE DU DÉPARTEMENT	2	250	Le-Perreux-sur-Marne
D934	R JOULEAU	LIMITE DU DÉPARTEMENT	2	250	Le-Perreux-sur-Marne
D34	R D'AVRON	R JOULEAU	2	250	Le-Perreux-sur-Marne
D34	PL GAL LECLERC	R D'AVRON	2	250	Le-Perreux-sur-Marne
D86	PL GAL LECLERC	R D'AVRON	2	250	Le-Perreux-sur-Marne
D245	BD DE LA LIBERTÉ	D246	3	100	Le-Perreux-sur-Marne, Nogent-sur-Marne
D245	D246	R DE LA FERME	4	30	Le-Perreux-sur-Marne
D245	R DE LA FERME	D244	2	250	Le-Perreux-sur-Marne
D245	R DES FRATELLINI	AV DU GAL DE GAULLE	3	100	Le-Perreux-sur-Marne
D245	R DES FRATELLINI	N34	4	30	Le-Perreux-sur-Marne
D120	CARREFOUR AVEC LA RUE HOCHÉ	CARREFOUR AVEC LA PLACE DE L'EUROPE	3	100	Nogent-sur-Marne
D245	CARREFOUR AVEC LA RUE HOCHÉ	CARREFOUR AVEC LA PLACE DE L'EUROPE	3	100	Nogent-sur-Marne
D246	PLACE DU GÉNÉRAL DE GAULLE	R DU BEL AIR	4	30	Le-Perreux-sur-Marne
D246	R DU BEL AIR	CARREFOUR AVEC L'AVENUE LEDRU ROLLIN	4	30	Le-Perreux-sur-Marne
D252	CARREFOUR AVEC LA RUE DES ROSES	CARREFOUR AVEC LA RUE DU FBURG DES CHARTR	4	30	Mandres-les-Roses
D219	D29A	R DE CHAMPIGNOL	5	10	Champigny-sur-Marne
D219	D4	R DE MUSSELBURGH	5	10	Champigny-sur-Marne
D219	R DE CHAMPIGNOL	PONT D123	5	10	Champigny-sur-Marne
D124	PONT D123	D105	4	30	Chennevières-sur-Marne, Champigny-sur-Marne
D111	AV OLIVIER D'OMESSON	PLACE R. CAUCHY	3	100	Sucy-en-Brie, Chennevières-sur-Marne, Ormesson-sur-Marne
D229	PLACE R. CAUCHY	R DE BREVANNES	4	30	Sucy-en-Brie, Ormesson-sur-Marne
D229	R DE BREVANNES	N19	4	30	Sucy-en-Brie, Boissy-Saint-Léger, Noisseau
D229	D30	LIMITE VALENTON	4	30	Boissy-Saint-Léger, Sucy-en-Brie
D229	CARREFOUR AVEC L'AV. DU RU DE GIRONDE	CARREFOUR AVEC LA RUE HENRI JANIN	4	30	Limeil-Brévannes
D229	CARREFOUR AVEC LA RUE HENRI JANIN	CARREFOUR AVEC LA RN 6	3	100	Villeneuve-Saint-Georges, Valenton
D229	CARREFOUR AVEC LA RUE HENRI JANIN	CARREFOUR AVEC LA RUE HENRI JANIN	3	100	Villeneuve-Saint-Georges

Routes départementales

Nom infrastructure	Débutant	Finissant	Catégorie	Largeur du secteur affecté par le bruit (mètres)	Communes impactées
D249	CARREFOUR AVEC L'AV LE FOLL	PL. DES MARRONIERS	4	30	Ablon-sur-Seine, Villeneuve-le-Roi
D249B	CARREFOUR AVEC L'AV LE FOLL	PL. DES MARRONIERS	4	30	Ablon-sur-Seine, Villeneuve-le-Roi
D249	QU PASTEUR	R DU BAC	5	10	Ablon-sur-Seine
D249B	QU PASTEUR	R DU BAC	5	10	Ablon-sur-Seine
D249	R DU LAC	LIMITE ATHIS MONS	4	30	Ablon-sur-Seine
D123	R DE SUCY	AV DU MARÉCHAL LECLERC	3	100	Chennevières-sur-Marne
D233	AV DU MARÉCHAL LECLERC	R ARISTIDE BRIAND	4	30	Chennevières-sur-Marne
D123	R ARISTIDE BRIAND	AV ALBERT	3	100	Chennevières-sur-Marne
D123	AV ALBERT	D4	3	100	Chennevières-sur-Marne
D145	D4	AV BOILEAU	4	30	Chennevières-sur-Marne, Champigny-sur-Marne
D145	AV BOILEAU	D7	4	30	Chennevières-sur-Marne, Champigny-sur-Marne
D3	D30	R EUGÈNE VARLIN	3	100	Champigny-sur-Marne
D233	R EUGÈNE VARLIN	BD PASTEUR	4	30	Bry-sur-Marne
D3	R EUGÈNE VARLIN	BD PASTEUR	4	30	Bry-sur-Marne
D3	BD PASTEUR	ENTREE DE NOISY LE GRAND	4	30	Bry-sur-Marne, Villiers-sur-Marne
D252	D33E	VAL DE MARNE	4	30	Santeny
D261	D33E	VAL DE MARNE	4	30	Santeny
D130	CARREFOUR AVEC L'AV. DU GAL DE GAULLE	CARREFOUR AVEC LA RUE GERMINAL	4	30	Champigny-sur-Marne
D130	CARREFOUR AVEC LA RUE GERMINAL	CARREFOUR AVEC LE BD. DE STALINE	2	250	Champigny-sur-Marne
D130	CARREFOUR AVEC LA PLACE LENINE	CARREFOUR AVEC LE BD. DE STALINE	2	250	Champigny-sur-Marne
D130A	CARREFOUR AVEC LA PLACE LENINE	CARREFOUR AVEC LE BD. DE STALINE	2	250	Champigny-sur-Marne
D130B	CARREFOUR AVEC LA PLACE LENINE	CARREFOUR AVEC LE BD. DE STALINE	2	250	Champigny-sur-Marne
D130	CARREFOUR AVEC L'AVENUE LA FONTAINE	PLACE LENINE	4	30	Champigny-sur-Marne, Saint-Maur-des-Fossés
D130A	CARREFOUR AVEC L'AVENUE LA FONTAINE	PLACE LENINE	4	30	Saint-Maur-des-Fossés, Champigny-sur-Marne
D130B	CARREFOUR AVEC L'AVENUE LA FONTAINE	PLACE LENINE	4	30	Saint-Maur-des-Fossés, Champigny-sur-Marne

Routes départementales						
Nom infrastructure	Débutant	Finissant	Catégorie	Largeur du secteur affecté par le bruit (mètres)	Communes impactées	
D130	PLACE JEAN MOULIN	CARREFOUR AVEC L'AVENUE LA FONTAINE	4	30	Saint-Maur-des-Fossés	
D130	CARREFOUR AVEC L'AV. GAMBETTA	PLACE JEAN MOULIN	4	30	Saint-Maur-des-Fossés	
D130	CARREFOUR AVEC LE QUAI DE BONNEUIL	CARREFOUR AVEC L'AV. GAMBETTA	4	30	Saint-Maur-des-Fossés	
D130	CARREFOUR AVEC L'AV. DU MAL LECLERC	PONT DE BONNEUIL	3	100	Bonneuil-sur-Marne	
D130	RIVE GAUCHE DE LA MARNE	CARREFOUR AVEC LE QUAI DE BONNEUIL	3	100	Saint-Maur-des-Fossés, Bonneuil-sur-Marne	
D101	CARREFOUR AVEC LA RUE ALBERT GARRY	CARREFOUR AVEC LA RD 60	3	100	Bonneuil-sur-Marne, Limeil-Brévannes	
D101	CARREFOUR AVEC L'AV. GAMBETTA	CARREFOUR AVEC L'AV DE VERDUN	3	100	Bonneuil-sur-Marne	
D205	CARREFOUR AVEC L'AV. GAMBETTA	CARREFOUR AVEC L'AV DE VERDUN	3	100	Bonneuil-sur-Marne, Limeil-Brévannes	
D1	CARREFOUR AVEC LA RUE PIERRE SEMARD	CARREFOUR AVEC LA RUE SULLY	3	100	Créteil, Bonneuil-sur-Marne	
D60	CARREFOUR AVEC LA RUE PIERRE SEMARD	CARREFOUR AVEC LA RUE SULLY	3	100	Bonneuil-sur-Marne	
D1	CARREFOUR AVEC LA RUE PIERRE SEMARD	CARREFOUR AVEC LA RN 19	3	100	Bonneuil-sur-Marne	
D19	CARREFOUR AVEC LA RUE PIERRE SEMARD	CARREFOUR AVEC LA RN 19	3	100	Bonneuil-sur-Marne	
D10	D19	D60	3	100	Bonneuil-sur-Marne	
D19	D19	D60	3	100	Bonneuil-sur-Marne	
D287	CARREFOUR AVEC LE BOULEVARD DE CRÉTEIL	CARREFOUR AVEC LA RUE PAUL BERT	5	10	Saint-Maur-des-Fossés	
D130B	CARREFOUR AVEC LE BD. DE STALINE	CARREFOUR AVEC LA RUE J. JAURÈS	3	100	Champigny-sur-Marne	
D130B	CARREFOUR AVEC LA RUE J. JAURÈS	PLACE LENINE	3	100	Champigny-sur-Marne	
D60	CARREFOUR AVEC LA RD 60	CARREFOUR AVEC LA RUE JEAN ROSTAND	3	100	Bonneuil-sur-Marne	
D130	D30	D60	3	100	Bonneuil-sur-Marne	
D136	RTE CHARLES TILLON	D125	3	100	Orly, Villeneuve-le-Roi	
D5	RTE CHARLES TILLON	D125	3	100	Villeneuve-le-Roi	
D136	D125	AV DE LA FAISANDERIE	3	100	Villeneuve-le-Roi	

Routes départementales

Nom infrastructure	Débutant	Finissant	Catégorie	Largeur du secteur affecté par le bruit (mètres)	Communes impactées
D5	D125	AV DE LA FAISANDERIE	3	100	Villeneuve-le-Roi
D136	AV DE LA FAISANDERIE	D32E	3	100	Villeneuve-le-Roi
D136	D32E	R DU COLONEL BROSSO-LLETTE	3	100	Villeneuve-le-Roi
D136	R BROSSETTE	R ALBERT LAME	3	100	Villeneuve-le-Roi
D136	R ALBERT LAME	PONT DE VILLENEUVE LE ROI	3	100	Villeneuve-le-Roi
D136	RIVE GAUCHE DE LA SEINE	N6	3	100	Villeneuve-le-Roi, Villeneuve-Saint-Georges
D136	N6	D136	5	10	Villeneuve-Saint-Georges
D232	D32A	ALL DU MOULIN	4	30	Villeneuve-Saint-Georges
D232A	D32A	N6	5	10	Villeneuve-Saint-Georges
D232	PL ST GEORGES	AV DU 8 MAI	4	30	Villeneuve-Saint-Georges
D136	D32	PL DE LA VICTOIRE	3	100	Villeneuve-le-Roi
D266	D32	PL DE LA VICTOIRE	3	100	Villeneuve-le-Roi
D266	PL DE LA VICTOIRE	D29	4	30	Ablon-sur-Seine
D233	BD DE FRIEDBERG	R GAL DE GAULLE	4	30	Villiers-sur-Marne
D233B	BD DE FRIEDBERG	R GAL DE GAULLE	4	30	Villiers-sur-Marne
D203	AV. R. SCHUMANN	R GAL DE GAULLE	2	250	Villiers-sur-Marne
D233	AV. R. SCHUMANN	R GAL DE GAULLE	2	250	Villiers-sur-Marne
D233	R DE BERNAU	AV. R. SCHUMANN	4	30	Villiers-sur-Marne, Champigny-sur-Marne
D145	R SONIA DELAUNAY	R DU BERNAU	4	30	Champigny-sur-Marne
D233	R SONIA DELAUNAY	R DU BERNAU	4	30	Champigny-sur-Marne
D145	AV SONIA DELAUNAYCAR	AV DU 8 MAI	3	100	Champigny-sur-Marne
D233	AV SONIA DELAUNAYCAR	AV DU 8 MAI	3	100	Champigny-sur-Marne
D123	R JULES VIEJO	AV DU GAL DE GAULLE	3	100	Chennevières-sur-Marne
D233	R JULES VIEJO	AV DU GAL DE GAULLE	3	100	Chennevières-sur-Marne
D233	AV DU 8 MAI 1945	D4	4	30	Champigny-sur-Marne, Chennevières-sur-Marne
D4	AV DU 8 MAI 1945	D4	4	30	Chennevières-sur-Marne, Champigny-sur-Marne
D33	PLACE DU 8 MAI 1945	D185	4	30	Ormesson-sur-Marne, Chennevières-sur-Marne
D233	D185	R DES PENDANTS	4	30	Ormesson-sur-Marne, Sucy-en-Brie
D206	R DES PENDANTS	D60E	4	30	Sucy-en-Brie

Routes départementales

Nom infrastructure	Débutant	Finissant	Catégorie	Largeur du secteur affecté par le bruit (mètres)	Communes impactées
D233	R DES PENDANTS	D60E	4	30	Sucy-en-Brie, Ormesson-sur-Marne
D233	D60E	D136	4	30	Sucy-en-Brie, Boissy-saint-Léger
Rue de Sucy	D136	R DE PARIS	3	100	Boissy-Saint-Léger
D233	D136	R DE PARIS	3	100	Boissy-Saint-Léger, Sucy-en-Brie
D136	R DE PARIS	N19	3	100	Boissy-Saint-Léger, Limeil-Brévannes
D253	N19	PLACE DU MARCHÉ	4	30	Chennevières-sur-Marne, La-Queue-en-Brie, Le-Pléssis-Tréville, Ormesson-sur-Marne
D253	PLACE DU MARCHÉ	R DE CERÇAY	4	30	Villescresnes
D253	R DE CEROEAY	ENTREE DE MANDRES LES ROSES	4	30	Villescresnes, Mandres-les-Roses
D253	ENTREE DE VILLECRESNES	R DU GAL LECLERC	4	30	Mandres-les-Roses
D123	D29E	D33	3	100	Chennevières-sur-Marne
D235	AV R. SCHUMANN	AV DE L'EUROPE	4	30	Villiers-sur-Marne
D235	AV DE L'EUROPE	AV DES MOUSQUETAIRES	4	30	Villiers-sur-Marne, Le-Pléssis-Tréville
D235	AV DES MOUSQUETAIRE	AV PAUL LAFARGUE	4	30	Villiers-sur-Marne, Le-Pléssis-Tréville
D235	AV PAUL LAFARGUE	AV DE L'EUROPE	4	30	Le-Pléssis-Tréville, Champigny-sur-Marne
D235	AV DE L'EUROPE	N4	3	100	Chennevières-sur-Marne
D4	AV DE L'EUROPE	N4	3	100	La-Queue-en-Brie, Chennevières-sur-Marne
D252	N19	R PIERRE BEZANÇON	4	30	Marolles-en-Brie
D252	R DES BRUYÈRES	CHE DES FRICHES	4	30	Santeney, Marolles-en-Brie
D252	CHE. DES FRICHES	R DE L'ÉGLISE	4	30	Santeney
D252	R DE PARIS	R DE L'ÉGLISE	4	30	Santeney
D252	R DE PARIS	R DE BRIE	4	30	Santeney, Mandres-les-Roses
D158	R DE LAGNY	AV GALLIENI	3	100	Saint-Mandé
D158	AV VICTOR HUGO	AV DAUMESNIL	3	100	Saint-Mandé
D158	AV GALLIENI	AV VICTOR HUGO	3	100	Saint-Mandé
D158 - (ex D38) - av du Mal de Lattre de Gravelle jusqu'à rue de la République	AV DE GRAVELLE	R DE LA REPUBLIQUE	2	250	Charenton-le-Pont, Saint-Maurice
D6A - avenue du Mal de Lattre	R GABRIELLE	D38E - rue du Pont	3	100	Charenton-le-Pont, Saint-Maurice
D6 - Rue de Paris	D38E - rue du Pont	A4	3	100	Charenton-le-Pont, Saint-Maurice

Routes départementales						
Nom infrastructure	Débutant	Finissant	Catégorie	Largeur du secteur affecté par le bruit (mètres)	Communes impactées	
D6A	D38E - rue du Pont	A4	3	100	Charenton-le-Pont	
D138	D19	R EMILE ZOLA	4	30	Alfortville	
D138	R EMILE ZOLA	R DES GOUJONS	4	30	Alfortville	
D138	R DES GOUJONS	PONT DE L'A86	4	int	Alfortville	
D138	PONT DE L'A86	D86	3	100	Choisy-le-Roi	
D138	D86	AV HENRI CORVOL	4	30	Choisy-le-Roi	
D138	AV HENRI CORVOL	ENTREE DE VILLENEUVE ST GEORGE	4	30	Choisy-le-Roi	
D138	SORTIE DE CHOISY LE ROI	R MICHEL	4	30	Villeneuve-Saint-Georges, Choisy-le-Roi	
D138	R MICHEL	R RENE GUEGAN	3	100	Villeneuve-Saint-Georges	
D138	R RENE GUEGAN	N6	4	30	Villeneuve-Saint-Georges	
D103 - Quai des carrières	D123	D6 - rue de Paris	4	30	Charenton-le-Pont	
D6A - avenue du Mal de Lattre	D6 - rue de Paris	D38	3	100	Charenton-le-Pont	
D103	D38	D123	3	100	Saint-Maurice	
D38	D3	N303	3	100	Champigny-sur-Marne	
D4	AV DES CANADIENS	AV JEAN JAURES	3	100	Joinville-le-Pont	
D4	AV JEAN JAURES	R CHAPSAL	3	100	Joinville-le-Pont	
D231	R GRAHAM BELL	BD JEAN MONNET	4	30	Villiers-sur-Marne	
D33	R GRAHAM BELL	BD JEAN MONNET	4	30	Villiers-sur-Marne	
D4	RUE CHAPSAL	AV DU GAL GALLIENI	3	100	Joinville-le-Pont	
D86B	RUE CHAPSAL	AV DU GAL GALLIENI	3	100	Joinville-le-Pont	
D4	PONT DE JOINVILLE	AV P ALLAIRE	3	100	Joinville-le-Pont	
D4	AV P ALLAIRE	D45	2	250	Joinville-le-Pont, Champigny-sur-Marne	
D3	D45	N303	3	100	Champigny-sur-Marne	
D4	D45	N303	3	100	Champigny-sur-Marne	
D4	N303	AV MAXIME GORKI	4	30	Champigny-sur-Marne	
D4	AV MAXIME GORKI	R ROMAIN ROLLAND	4	30	Champigny-sur-Marne	
D4	RUE ROMAIN ROLLAND	RUE JEAN JAURES	4	30	Champigny-sur-Marne	
D4	AV ROGER SALENGRO	R DIMITROV	3	100	Champigny-sur-Marne	
D4	R DIMITROV	RUE ALBERT THOMAS	3	100	Champigny-sur-Marne	
D4	R ALBERT THOMAS	R DE L'EGLISE	3	100	Champigny-sur-Marne	

Routes départementales						
Nom infrastructure	Débutant	Finissant	Catégorie	Largeur du secteur affecté par le bruit (mètres)	Communes impactées	
D4	R DE L'EGLISE	R JACQUES RICHARD	2	250	Champigny-sur-Marne	
D4	R JACQUES RICHARD	RDE DUNKERQUE	3	100	Champigny-sur-Marne, Chennevières-sur-Marne	
D4	R DE DUNKERQUE	AV DU 8 MAI 1945	3	100	Champigny-sur-Marne, Chennevières-sur-Marne	
D4	AV DU 8 MAI 1945	RUE DU PLESSIS	3	100	Chennevières-sur-Marne	
D4	R DU PLESSIS	D185	3	100	Chennevières-sur-Marne, Ormesson-sur-Marne, La-Queue-en-Brie	
D4	D185	D136	3	100	Ormesson-sur-Marne, La-Queue-en-Brie, Noiseau	
D215	AV DE LA REPUBLIQUE	ENTREE DE CRETEIL	4	30	Maisons-Alfort, Joinville-le-Pont, Créteil	
D215	ENTREE DE MAISONS ALFORT	D86	4	30	Maisons-Alfort, Créteil	
D23	N4	AV KENNEDY	3	100	Saint-Maurice, Joinville-le-Pont	
D23	AV J. F. KENNEDY	BD MAL LECLERC	3	100	Joinville-le-Pont	
D74	R. JEAN LEBLANC L.C.	AV. DU GENERAL LECLERC	4	30	Vincennes	
D120	LIMITE DU DEPARTEMENT	RUE DE LAYS	3	100	Saint-Mandé	
D158	LIMITE DU DEPARTEMENT	RUE DE LAYS	3	100	Saint-Mandé	
D120	RUE DE LAYS	AV GAMBETTA	2	250	Saint-Mandé, Vincennes	
D158	RUE DE LAYS	AV GAMBETTA	2	250	Saint-Mandé	
D143B	D43	R G. PERI	3	100	Vincennes	
D143B	R G. PERI	PL LIAUTEY	4	30	Vincennes, Fontenay-sous-Bois	
D143B	R DES POMMIERS	PL LIAUTEY	3	100	Vincennes	
D143B	R DE FRANCE	R DES POMMIERS	5	10	Vincennes	
D143	BD DE VERDUN	AV CHARLES GARCIA	4	30	Fontenay-sous-Bois	
D143	AV CHARLES GARCIA	PONT DE L'A86	3	100	Fontenay-sous-Bois	
D86A	AV CHARLES GARCIA	PONT DE L'A86	3	100	Fontenay-sous-Bois	
D143	R DES LAITIERS	D20	3	100	Vincennes	
D143	D20	BD DE LA LIBERATION	3	100	Vincennes	
D143	BD DE LA LIBERATION	D240	3	100	Vincennes, Fontenay-sous-Bois	
D143A	BD DE LA LIBERATION	D240	3	100	Vincennes	
D143	D240	D239	3	100	Fontenay-sous-Bois, Vincennes	
D143	D239	D241	3	100	Fontenay-sous-Bois	
D143	D241	CARREFOUR AVEC LA RUE DESCARTES	4	30	Fontenay-sous-Bois	

Routes départementales						
Nom infrastructure	Débutant	Finissant	Catégorie	Largeur du secteur affecté par le bruit (mètres)	Communes impactées	
D243	D241	CARREFOUR AVEC LA RUE DESCARTES	4	30	Fontenay-sous-Bois	
D243	R DESCARTES	AV J. MOULIN	3	100	Fontenay-sous-Bois	
D243	AV JEAN MOULIN	D301	4	30	Fontenay-sous-Bois	
D143A	D38	D43	3	100	Vincennes, Saint-Mandé	
D920	AV. VICTOR HUGO RD77 A	LIMITE COMMUNALE	3	100	Cachan, Arcueil	
D920	LIMITE DEPARTEMENTALE	AV. VICTOR HUGO RD77 A	3	100	Arcueil	
D920	LIMITE DEPARTEMENTALE	AV. VICTOR HUGO RD77 A	3	100	Arcueil	
D145	AV PIERRE BROSSOLETTE	N303	3	100	Champigny-sur-Marne	
D3	D4	QU BEAUBOURG	3	100	Joinville-le-Pont, Champigny-sur-Marne, Saint-Maur-des-Fossés	
D3	QUI BEAUBOURG	AV DE CONDE	4	30	Saint-Maur-des-Fossés	
D288B	R DE LA VARENNE	R DU PONT DE CRETEIL	4	30	Saint-Maur-des-Fossés	
D282	D86B	D45	5	10	Joinville-le-Pont, Saint-Maur-des-Fossés	
D130	AV DU GAL DE GAULLE	D30	3	100	Champigny-sur-Marne	
D145	AV DU GAL DE GAULLE	D30	3	100	Champigny-sur-Marne	
D148	AV. P. VAILLANT COUTURIER	R GABRIEL PERI	3	100	Vitry-sur-Seine	
D148	R GABRIEL PERI	QU JULES GUESDE	3	100	Vitry-sur-Seine	
D274	R GABRIEL PERI	QU JULES GUESDE	3	100	Vitry-sur-Seine	
D148	QU J GUESDE	QU JB CLEMENT	3	100	Vitry-sur-Seine, Alfortville	
D148	QU JB CLEMENT	R JEAN JAURES	3	100	Alfortville, Maisons-Alfort	
D118	D86	D30A	3	100	Saint-Maur-des-Fossés	
D118	D30A	D123	5	10	Saint-Maur-des-Fossés	
D123	D30A	D123	5	10	Saint-Maur-des-Fossés	
D148	AV DU GAL DE GAULLE	AV LEON BLUM	2	250	Maisons-Alfort	
D148	AV LEON BLUM	AV GENERAL LECLERC	3	100	Maisons-Alfort	
D148	AV GENERAL LECLERC	AV DU MAL JOFFRE	4	30	Maisons-Alfort	
D148	AV JOFFRE	R HENRI BARBUSSE	3	100	Joinville-le-Pont	
D5	LIMITE DU DEPARTEMENT	PASSAGE HOCHÉ	3	100	Ivry-sur-Seine	
D5	PASSAGE HOCHÉ	AV HENRI BARBUSSE	3	100	Ivry-sur-Seine	
D5	RUE HENRI BARBUSSE	RUE ROGER DEGERT	3	100	Ivry-sur-Seine, Vitry-sur-Seine	

Routes départementales

Nom infrastructure	Débutant	Finissant	Catégorie	Largeur du secteur affecté par le bruit (mètres)	Communes impactées
D5	R ROGER DEGERT	R GERMAIN PINSON	3	100	Vitry-sur-Seine
D5	R GERMAIN PINSON	VOIE DES NORIETS	2	250	Vitry-sur-Seine
D5	R DES PAVILLONS	AV DU MOULIN DU SAQUET	3	100	Vitry-sur-Seine
D5	AV DU MOULIN SAQUET	R CONSTANT COQUELIN	3	100	Vitry-sur-Seine
D5	R CONSTANT COQUELIN	CARREFOUR AVEC L'A86	3	100	Vitry-sur-Seine
D161	AV. DU FORT	LIMITE DEPARTEMENTALE	4	30	Arcueil
D920	AV. DU FORT	LIMITE DEPARTEMENTALE	4	30	Fontenay-sous-Bois
D5	R THIERS	CARREFOUR AVEC L'A86	3	100	Choisy-le-Roi, Thiais
D5	R LOUISE MICHEL	D86	3	100	Choisy-le-Roi, Thiais, Orly
D5	D86	R JEAN MERMOZ	3	100	Choisy-le-Roi, Thiais, Orly
D150	35 AV PAUL VAILLANT COUTURIER	40 AV J.-JAURES	3	100	Gentilly
D150	R GABRIELPERI	R DU GENERAL LECLERC	3	100	Le Kremlin-Bicêtre
D150	R DU GENERAL LECLERC	R DE FONTAINEBLEAU	3	100	Le Kremlin-Bicêtre
D150B	R DU GENERAL LECLERC	R DE FONTAINEBLEAU	3	100	Le Kremlin-Bicêtre
D150	D7	D5	3	100	Ivry-sur-Seine, Le-Kremlin-Bicêtre
D150A	D7	D5	3	100	Le Kremlin-Bicêtre
D150A	D5	R BAUDIN	2	250	Ivry-sur-Seine
D150A	R RENE ROBIN	R BARBES	4	30	Ivry-sur-Seine
D156A	R RENE ROBIN	R BARBES	4	30	Ivry-sur-Seine
D154A	R RENE ROBIN	PL DE LA REPUBLIQUE	4	30	Ivry-sur-Seine
D156A	R RENE ROBIN	PL DE LA REPUBLIQUE	4	30	Ivry-sur-Seine
D154	AVENUE GEORGES GOSNAT	AVENUE GEORGES GOSNAT	4	30	Ivry-sur-Seine
D154	PL DE LA REPUBLIQUE	R MOLIERE	4	30	Ivry-sur-Seine
D154B	PL DE LA REPUBLIQUE	R MOLIERE	4	30	Ivry-sur-Seine
D154B	R MOLIERE	D19	3	100	Ivry-sur-Seine
D152A	BD PAUL VAILLANT COUTURIER	QU AUGUSTE DESHAIES	3	100	Ivry-sur-Seine
D154B	BD PAUL VAILLANT COUTURIER	QU AUGUSTE DESHAIES	3	100	Ivry-sur-Seine
D154B - Pont Nelson Mandela amont	QU AUGUSTE DESHAIES (Ivry)	QU DES CARRIERES	3	100	Ivry-sur-Seine, Charenton-le-Pont
D154B - Pont Nelson Mandela amont	QU DE BERCY	R DE L'ARCADE	3	100	Charenton-le-Pont

Routes départementales

Nom infrastructure	Débutant	Finissant	Catégorie	Largeur du secteur affecté par le bruit (mètres)	Communes impactées
D154 - avenue de la Liberté	R DE L'ARCADE	AV WINSTON CHURCHILL	3	100	Charenton-le-Pont
D154A - Pont Nelson Mandela aval	R DE L'ARCADE	AV WINSTON CHURCHILL	3	100	Charenton-le-Pont
D154B - Pont Nelson Mandela amont	R DE L'ARCADE	AV WINSTON CHURCHILL	3	100	Charenton-le-Pont
D154 - avenue de la Liberté	AV WINSTON CHURCHILL	R DE PARIS	2	250	Charenton-le-Pont
D223A	D50	GYMNASE A DELAUNE	4	30	Ivry-sur-Seine
D223A	GYMNASE A DELAUNE	R AMEDEE HUON	3	100	Ivry-sur-Seine
D154A	D50	D19	4	30	Ivry-sur-Seine
D154A	BD PAUL VAILLANT COUTURIER	QU JEAN COMPAGNON	3	100	Ivry-sur-Seine
D154A - Pont Nelson Mandela aval	QU J COMPAGNON (Ivry)	QU DE BERCY	3	100	Ivry-sur-Seine, Charenton-le-Pont
D103	PORTE DE BERCY	PONT DE L'AVENUE DE LA LIBERTE	3	100	Charenton-le-Pont
D154A - Pont Nelson Mandela aval	QU DE BERCY	AV DE LA LIBERTE	4	30	Charenton-le-Pont
D150A	PORTE D'IVRY	R BARBES	4	30	Ivry-sur-Seine
D156A	PORTE D'IVRY	R BARBES	4	30	Ivry-sur-Seine
D150	D50	D154	4	30	Ivry-sur-Seine
D150	D124	D19	4	30	Ivry-sur-Seine
D152A	D19	R DES PENICHES	3	100	Ivry-sur-Seine
D19A	D19	R DES PENICHES	3	100	Ivry-sur-Seine
D152	D19	D48	3	100	Vitry-sur-Seine
D152	D48	D124	3	100	Vitry-sur-Seine, Alfortville, Choisy-le-Roi
D19A	BD COLONEL FABIEN	QU AUGUSTE DESHAIES	4	30	Ivry-sur-Seine
D252A	R DE BRIE	R DES ROSES	3	100	Mandres-les-Roses
D272	R DES ROSES	CROIX VERTE	4	30	Mandres-les-Roses, Villecresnes
D272	CROIX VERTE	R HENRI DUNANT	4	30	Villecresnes
D54	CROIX VERTE	R HENRI DUNANT	4	30	Villecresnes, Mandres-les-Roses
D154	D54A	D7	3	100	Le Kremlin-Bicêtre
D7	D54A	D7	3	100	Le Kremlin-Bicêtre
D154	D7	D5	4	30	Le Kremlin-Bicêtre, Ivry-sur-Seine

Routes départementales

Nom infrastructure	Débutant	Finissant	Catégorie	Largeur du secteur affecté par le bruit (mètres)	Communes impactées
D7	D7	D5	4	30	Le-Kremlin-Bicêtre, Ivry-sur-Seine
D210	D5	R BAUDIN	4	30	Ivry-sur-Seine
D223B	R P. ET M. CURIE	AV H. BARBUSSE	4	30	Ivry-sur-Seine
D223	AV H. BARBUSSE	R AMEDEE HUON	4	30	Ivry-sur-Seine
D223B	AV H. BARBUSSE	R AMEDEE HUON	4	30	Ivry-sur-Seine
D223	R AMEDEE HUON	AV DE LA REPUBLIQUE	4	30	Ivry-sur-Seine
D154	R GABRIEL PERI	RTE STRATEGIQUE	4	30'	Le Kremlin-Bicêtre
D154B	R GABRIEL PERI	RTE STRATEGIQUE	4	30	Le Kremlin-Bicêtre
D154	D5	AV M. THOREZ	4	30	Ivry-sur-Seine
D210	R BAUDIN	AV M. THOREZ	3	100	Ivry-sur-Seine
D148	AV P. VAILLANT COUTURIER	PONT DE L'A6	4	30	L'Hay-les-Roses
D148B	AV P. VAILLANT COUTURIER	PONT DE L'A6	4	30	L'Hay-les-Roses
D148B	R GABRIEL PERI	BD P VAILLANT COUTURIER	4	30	L'Hay-les-Roses
D148	PONT DE L'A6	AV DE STALINGRAD	4	30	Villejuif, L'Hay-les-Roses
D148	AV DE STALINGRAD	D7	3	100	Villejuif
D148	D7	AV COLONEL FABIEN	3	100	Villejuif
D148	AV COLONEL FABIEN	D5	3	100	Vitry-sur-Seine
D5	AV COLONEL FABIEN	D5	3	100	Vitry-sur-Seine
D155	D5	AV HENRI BARBUSSE	4	30	Vitry-sur-Seine
D155	AV JEAN JAURES	AV DE LA REPUBLIQUE	3	100	Vitry-sur-Seine
D155	AV DE LA REPUBLIQUE	R PASTEUR	3	100	Vitry-sur-Seine
D107	R PASTEUR	D19	4	30	Ivry-sur-Seine, Vitry-sur-Seine
D148	D5	R DE LA REPUBLIQUE	4	30	Villejuif
Place de la Libération	Intégralité de la place	AV P. VAILLANT COUTURIER	3	100	Vitry-sur-Seine
D157	AV ARISTIDE BRIAND	Intégralité de la place	3	100	Vitry-sur-Seine
D248	AV ARISTIDE BRIAND	D127	3	100	Cachan
D258	D120	AV DU PRESIDENT WILSON)	4	30	Cachan
D127	R GALLIENI	AV COUSIN DE MERICOURT	4	30	Cachan
D157	R DU PRESIDENT WILSON	R MARX DORMOY	4	30	Cachan
D157	R C DESMOULINS	R C DESMOULINS	4	30	Cachan
		R FRANCOIS DELAGE	4	30	Cachan

Routes départementales						
Nom infrastructure	Débutant	Finissant	Catégorie	Largeur du secteur affecté par le bruit (mètres)	Communes impactées	
D127	R MARX DORMOY	AV DIVISION LECLERC	3	100	Cachan	
D127	R DU MOULIN DE CACHAN	D157	4	30	Cachan	
D127	AV DE L'EUROPE	AV HACHE	4	30	Cachan, L'Hay-les-Roses	
D127	AV HACHE	AV LARROUMES	4	30	Cachan, L'Hay-les-Roses	
D127	D57	AV VATTIER	4	30	Cachan	
D127B	D57	AV VATTIER	4	30	Cachan	
Avenue de la Convention	D127	R DE LA CITADELLE	3	100	Arcueil	
D127	R DE LA CITADELLE	D57	4	30	Cachan, Arcueil	
D157	R FRANCOIS DELAGE	R DES SAUSSAIES	4	30	Cachan	
D157	R DES SAUSSAIES	AV GABRIEL PERI	4	30	Cachan, L'Hay-les-Roses	
D126	R GABRIEL PERI	BD PAUL VAILLANT COUTURIER	3	100	L'Hay-les-Roses	
D157	R GABRIEL PERI	BD PAUL VAILLANT COUTURIER	3	100	L'Hay-les-Roses	
D258	AV PAUL DOUMER	R CAUCHY	3	100	Arcueil	
D6 - Rue de Paris	LIMITE DU DEPARTEMENT	AV DE LA LIBERTE	3	100	Charenton-le-Pont	
D6 - rue de Paris	AV DE LA LIBERTE	R ANATOLE FRANCE	3	100	Charenton-le-Pont	
D6 - rue de Paris	AV ANATOLE FRANCE	R DE LA REPUBLIQUE	4	30	Charenton-le-Pont	
D6B - rue Arthur Croquette	RUE DE LA REPUBLIQUE	R ARTHUR CROQUETTE	4	30	Charenton-le-Pont	
D6B - rue Arthur Croquette	R DE PARIS	R DU CADRAN	2	250	Charenton-le-Pont	
D6 - Rue de Paris	R DU CADRAN	PONT DE CHARENTON	4	30	Charenton-le-Pont	
D6	D38	D19	4	30	Maisons-Alfort, Charenton-le-Pont, Saint-Maurice	
D6	D19	R PIERRE CURIE	3	100	Maisons-Alfort	
D6	R PIERRE CURIE	AV DU PROFESSEUR CAIDIOT	3	100	Maisons-Alfort	
D6	AV DU GENERAL DE GAULLE	D48E	5	10	Maisons-Alfort	
D6	D48E	R VICTOR HUGO	3	100	Maisons-Alfort	
D6	R VICTOR HUGO	R JEAN JAURES	3	100	Maisons-Alfort	
D6	R JEAN JAURES	BRETELLE A86	3	100	Maisons-Alfort, Créteil	
D148	AV GALLIOS	D57	3	100	L'Hay-les-Roses	
D160	AV LARROUMES	R ALBERT SCHWEITZER	4	30	L'Hay-les-Roses	

Routes départementales						
Nom infrastructure	Débutant	Finissant	Catégorie	Largeur du secteur affecté par le bruit (mètres)	Communes impactées	
D126	R ALBERT SCHWEITZER	R DE BICETRE	3	100	Chevilly-Larue	
D160	R ALBERT SCHWEITZER	R DE BICETRE	3	100	L'Hay-les-Roses, Chevilly-Larue	
D160	R DE BICETRE	D7	4	30	Chevilly-Larue	
D160	D7	R DU PLATEAU	4	30	Thiais	
D7	D7	R DU PLATEAU	4	30	Thiais, Chevilly-Larue	
D160	R DU PLATEAU	AV DE LA REPUBLIQUE	4	30	Thiais	
D160	AV DE LA REPUBLIQUE	R VICTOR HUGO	4	30	Thiais	
D160	R VICTOR HUGO	D86	4	30	Thiais	
D86	R VICTOR HUGO	D86	4	30	Thiais	
D60	N6	N406	3	100	Créteil, Valenton	
D101	N406	R PIERRE SEMARD	3	100	Bonneuil-sur-Marne	
D60	N406	R PIERRE SEMARD	3	100	Bonneuil-sur-Marne	
D1	RTE DE LA POMPADOUR	D19	4	30	Créteil	
D284	RTE DE LA POMPADOUR	D19	4	30	Bonneuil-sur-Marne, Créteil	
D284	D19	AV DU 19 MARS 1962	3	100	Bonneuil-sur-Marne	
D10	AV DU 19 MARS 1962	RTE DE BONNEUIL	3	100	Bonneuil-sur-Marne, Sucy-en-Brie	
D10	RTE DE BONNEUIL	R DE CHAMPIGNY	3	100	Sucy-en-Brie	
D111	RTE DE BONNEUIL	R DE CHAMPIGNY	3	100	Sucy-en-Brie	
D229	R DE CHAMPIGNY	R MAURICE BERTEAUX	3	100	Sucy-en-Brie	
D152	D5	D124	3	100	Choisy-le-Roi	
D271	D5	D124	3	100	Choisy-le-Roi, Thiais	
D206	R DU GENERAL LECLERC	R JEAN MOULIN	4	30	Sucy-en-Brie	
D206	R JEAN MOULIN	AV GEORGES POMPIDOU	4	30	Sucy-en-Brie	
D161	AV JEAN JAURES	R HENRI BARBUSSE	3	100	Arcueil	
D161B	AV JEAN JAURES	R HENRI BARBUSSE	3	100	Arcueil	
D920	AV JEAN JAURES	R HENRI BARBUSSE	3	100	Arcueil	
D126	R HENRI BARBUSSE	PONT DE L'A6B	3	100	Arcueil	
D161	R HENRI BARBUSSE	PONT DE L'A6B	3	100	Arcueil	
D161	PONT DE L'A6B	R JULES VERNE	3	100	Arcueil, Villejuif	
D161	R JULES VERNE	R M. GROSMEINIL	3	100	Villejuif, Arcueil	
D161	R M. GROSMEINIL	R JEAN JAURES	4	30	Villejuif	

Routes départementales

Nom infrastructure	Débutant	Finissant	Catégorie	Largeur du secteur affecté par le bruit (mètres)	Communes impactées
D161	R JEAN JAURES	BD MAXIME GORKI	3	100	Villejuif
D262A	AV LAPLACE	R EMILE BOUGARD	3	100	Arcueil
D920	AV LAPLACE	R EMILE BOUGARD	3	100	Arcueil
i	AV LAPLACE	R EMILE BOUGARD	3	100	Arcueil
D127B	R BENOIT MALON	R D'ARCEUIL	4	30	Gentilly
D262	R BENOIT MALON	R D'ARCEUIL	4	30	Gentilly, Arcueil
D127B	R D'ARCEUIL	AV FRANÇOIS VINCENT RASPAIL	4	30	Gentilly
D262	R D'ARCEUIL	AV FRANÇOIS VINCENT RASPAIL	4	30	Gentilly
D136	AV DE FONTAINEBLEAU	R DES ALOUETTES	3	100	Thiais, Rungis
D153	AV DE FONTAINEBLEAU	R DES ALOUETTES	3	100	Thiais
D136	R DES ALOUETTES	AV DU DR MARIE	3	100	Rungis, Thiais
D136	D167A	D32	3	100	Orly, Thiais, Rungis
D153	D167A	D32	3	100	Orly
D165	BD JEAN MERMOZ	SORTIE DE CHEVILLY (DE- BUT RUE LINDBERG)	4	30	Chevilly-Larue, L'Hay-les-Roses
D165	ENTREE CHEVILLY	AV DE LA REPUBLIQUE	3	100	Rungis, Fresnes, Chevilly-Larue
D165	AV DE LA REPUBLIQUE	D167A	3	100	Rungis
D267	LIMITE DU DEPARTEMENT	BD PASTEUR	4	30	Fresnes
D267B	R ROGER SALENGRO	PL PIERRE ET MARIE CURIE	3	100	Fresnes
D267	PL PIERRE ET MARIE CURIE	R JULIEN CHAILLIOUX	3	100	Fresnes
D268	PL PIERRE ET MARIE CURIE	R JULIEN CHAILLIOUX	3	100	Fresnes
D267	R JULIEN CHAILLIOUX	AV EDOUARD HERRIOT	3	100	Fresnes
D267A	R JULIEN CHAILLIOUX	AV EDOUARD HERRIOT	3	100	Fresnes
D127	AV DE LA DIVISION LECLERC	BD JEAN JAURES	4	30	Fresnes
D7	LIMITE DE DEPARTEMENT	R EDMONT MICHELET	2	250	Le-Kremlin-Bicêtre
D7	R DEMONT MICHELET	R BABEUF	2	250	Le-Kremlin-Bicêtre
D7	R BABEUF	IMPASSE DE BRIVE	3	100	Le-Kremlin-Bicêtre, Villejuif
D7	IMPASSE DE BRIVE	BD MAXIME GORKI	3	100	Villejuif
D7	AV DE PARIS	R CONDORCET	3	100	Villejuif
D7	R CONDORCET	AV DE STALINGRAD	3	100	Villejuif

Routes départementales						
Nom infrastructure	Débutant	Finissant	Catégorie	Largeur du secteur affecté par le bruit (mètres)	Communes impactées	
D107	BD MAXIME GORKI	AV DU PRESIDENT F ROOSEVELT	3	100	Villejuif	
D7	BD MAXIME GORKI	AV DU PRESIDENT F ROOSEVELT	3	100	Villejuif	
D7	AV DU PESIDENT F ROOSEVELT	R DE THIAIS	3	100	Chevilly-Larue, Thiais	
D7	R DE THIAIS	R DE L'ARRIVEE	3	100	Chevilly-Larue, Thiais	
D7	R DE L'ARRIVEE	CARREFOUR BELLE EPINE	2	250	Thiais, Rungis	
D7	BD DU NORD	CARREFOUR BELLE EPINE	2	250	Thiais, Rungis	
D7	CARREFOUR BELLE EPINE	CARREFOUR BELLE EPINE	2	250	Thiais, Rungis	
D136	CARREFOUR BELLE EPINE	LIMITE DE DEPARTEMENT	3	100	Rungis	
D7	CARREFOUR BELLE EPINE	LIMITE DE DEPARTEMENT	3	100	Thiais, Rungis	
D127	LIMITE DEPARTEMENT	R ALBERT 1ER	5	10	L'Hay-les-Roses	
D160	LIMITE DEPARTEMENT	R ALBERT 1ER	5	10	L'Hay-les-Roses	
D160	R DE LA COSARDE	AV LAROUMES	5	10	L'Hay-les-Roses	
D160	R DE LA COSARDE	AV LAROUMES	5	10	L'Hay-les-Roses	
D145	R DU BOIS L'ABBE	AV DU 11 NOVEMBRE 1918	4	30	Champigny-sur-Marne	
D207	R DU BOIS L'ABBE	AV DU 11 NOVEMBRE 1918	4	30	Champigny-sur-Marne	
D207	AV DU 11 NOVEMBRE 1918	AV MAURICE THOREZ	3	100	Champigny-sur-Marne	
D86	BRETELLE A86	R CARNOT	3	100	Fontenay-sous-Bois	
D86	AV DU GENERAL DE GAULLE	AV DU MARECHAL MAUNOURY	3	100	Nogent-sur-Marne	
D86	AV DU MARECHAL MAUNOURY	R ANQUETIL	3	100	Nogent-sur-Marne	
D86	R ANQUETIL	BD GALLIENI	3	100	Nogent-sur-Marne	
D86	BD GALLIENI	R GABRIEL PERI	3	100	Nogent-sur-Marne	
D86	RUE GABRIEL PERI	D120	3	100	Nogent-sur-Marne	
D86	D120	N4A	3	100	Nogent-sur-Marne	
D86	LIMITE DU BOIS DE VINCENNES	R CHAPSAL	3	100	Joinville-le-Pont	
D86	R CHAPSAL	AV DES CANADIENS	4	30	Joinville-le-Pont	
D86A	R CHAPSAL	AV DES CANADIENS	4	30	Joinville-le-Pont	
D86A	R JEAN MERMOZ	AV KENNEDY	3	100	Joinville-le-Pont	
D86	AV KENNEDY	R ROBARD	4	30	Joinville-le-Pont	
D86	R ROBARD	R HENRI BARBUSSE	4	30	Joinville-le-Pont, Saint-Maur-des-Fossés	

Routes départementales

Nom infrastructure	Débutant	Finissant	Catégorie	Largeur du secteur affecté par le bruit (mètres)	Communes impactées
D86	R HENRI BARBUSSE	R DE LA VARENNES	3	100	Saint-Maur-des-Fossés, Joinville-le-Pont
D86	R DE LA VARENNE	AV A MARIN	3	100	Saint-Maur-des-Fossés
D86	AV A MARIN	AV DESGENETTES	3	100	Saint-Maur-des-Fossés
D86	AV DESGENETTES	R CHEVREUIL	3	100	Saint-Maur-des-Fossés
D86	R CHEVREUIL	R DES REMISES	3	100	Saint-Maur-des-Fossés
D86	R DES REMISES	BD DE CRETEIL	3	100	Saint-Maur-des-Fossés
D86	BD DE CRETEIL	LIMITE SAINT-MAUR/CRE-TEIL	3	100	Saint-Maur-des-Fossés
D86	LIMITE CRETEIL/SAINT-MAUR	D40A	3	100	Créteil, Saint-Maur-des-Fossés
D86	D40A	R PAUL FRANCOIS AVET	3	100	Créteil
D86	R PAUL FRANCOIS AVET	D19	3	100	Créteil
D86	D19	R DU CHATEAU	3	100	Créteil
D86	R DU CHATEAU	R MAURICE DEMENITROUX	3	100	Créteil
D86	R M DEMENITROUX	D1	3	100	Créteil
D86	ACCES D1 VERS LE SUD	D60	3	100	Créteil
D86	D60	R POMPADOUR	3	100	Créteil
D86	R POMPADOUR	AV ANATOLE FRANCE	3	100	Choisy-le-Roi, Créteil
D86	AV ANATOLE FRANCE	D5	2	250	Choisy-le-Roi
D86	D5	D60	3	100	Choisy-le-Roi
D86	D60	R GABRIEL PERI	4	30	Choisy-le-Roi
D86	R GABRIEL PERI	R DU BAS MARIN	3	100	Thiais
D86	R DU BAS MARIN	A86	3	100	Thiais
D86	A86	LIMITE DEPARTEMENT	3	100	Thiais
D86A	A86	LIMITE DEPARTEMENT	3	100	Fresnes
D986	A86	LIMITE DEPARTEMENT	3	100	Fresnes
D86	R LOUIS AUROUX	D42	3	100	Fresnes
D86A	R LOUIS AUROUX	D42	3	100	Fontenay-sous-Bois
D86A	D42	D34	3	100	Fontenay-sous-Bois
D86	R LOUIS AUROUX	D34	3	100	Fontenay-sous-Bois, le Perreux-sur-Marne
D86B	R LOUIS AUROUX	D34	3	100	Fontenay-sous-Bois
D86	D86	R ARISTIDE BRIAND	4	30	Fontenay-sous-Bois
					Joinville-le-Pont

Routes départementales

Nom infrastructure	Débutant	Finissant	Catégorie	Largeur du secteur affecté par le bruit (mètres)	Communes impactées
D86B	D86	R ARISTIDE BRIAND	4	30	Joinville-le-Pont
D86B	R ARISTIDE BRIAND	PONT DE JOINVILLE	4	30	Joinville-le-Pont
D86B	RUE CHARSAL	RUE CHARSAL	4	30	Joinville-le-Pont
D86B	PONT DE JOINVILLE	R DE PARIS	4	30	Joinville-le-Pont
D86B	RUE CHARSAL	RUE CHARSAL	4	30	Joinville-le-Pont
D102	N6	AV JULIEN DURANTON	3	100	Saint-Georges, Valenton
D110	N6	AV JULIEN DURANTON	3	100	Villeneuve-Saint-Georges, Valenton
D102	AV JULIEN DURANTON	R ALBERT GARRY	4	30	Valenton
D110	AV JULIEN DURANTON	R ALBERT GARRY	4	30	Valenton
D136	AV GUY MOQUET	ENTREE YERRES	3	100	Limeil-Brévannes, Valenton
D204	AV GUY MOQUET	ENTREE YERRES	3	100	Limeil-Brévannes
D102	AV SALVADOR ALLENDE	R DU COLONEL FABIEN	3	100	Villeneuve-Saint-Georges, Valenton
D102	R DU COLONEL FABIEN	R SACCO ET VANZETTI	3	100	Valenton, Villeneuve-Saint-Georges
D102	R SACCO ET VANZETTI	AV GUY MOQUET	3	100	Valenton, Villeneuve-Saint-Georges
D102	LL	CREMATORIUM	3	100	Valenton, Villeneuve-Saint-Georges
D102	CREMATORIUM	LIMITE DEPARTEMENT	3	100	Valenton, Villeneuve-Saint-Georges
D260	N19	R DE VALENTON	4	30	Villemesnil
D3	D4	R DES MARRONNIERS	3	100	Champigny-sur-Marne, Joinville-le-Pont
D3	R DES MARRONNIERS	D45	3	100	Champigny-sur-Marne
D3	D45	R EUGENE POTTIER	4	30	Champigny-sur-Marne
D3	R EUGENE POTTIER	AV BALZAC	4	30	Champigny-sur-Marne
D3	AV DE BALZAC	BRETELLE A4	4	30	Champigny-sur-Marne
D130	BRETELLE SORTIE A4	D3	4	30	Champigny-sur-Marne
D3	BRETELLE SORTIE A4	D3	4	30	Champigny-sur-Marne
D11	AV DU GENERAL DE GAULLE	R EUGENE VARLIN	3	100	Champigny-sur-Marne
D10	SENTIER DES RATRAITS	R DES PIERRES	3	100	Villiers-sur-Marne
D11	SENTIER DES RATRAITS	R DES PIERRES	3	100	Champigny-sur-Marne, Villiers-sur-Marne
D203	SENTIER DES RATRAITS	R DES PIERRES	3	100	Villiers-sur-Marne
D203	R DES PIERRES	R DES FECANTS	3	100	Villiers-sur-Marne
D203	R DES FECANTS	R DU MARECHAL FOCH	3	100	Villiers-sur-Marne
D203	R DU MARECHAL FOCH	R MAURICE BERTEAUX	4	30	Villiers-sur-Marne

Routes départementales

Nom infrastructure	Débutant	Finissant	Catégorie	Largeur du secteur affecté par le bruit (mètres)	Communes impactées
D203	R MAURICE BERTEAUX	R DES ECOLES	4	30	Villiers-sur-Marne
D203	R CLAUDE TROTIN	R DES CHAPELLES	3	100	Villiers-sur-Marne
D203	R DES CHAPELLES	LIMITE DE DEPARTEMENT	4	30	Villiers-sur-Marne
D262A	AV VLADIMIR ILITCH LENINE	AV JEAN JAURES	3	100	Arcueil
D201	AV DU DOCTEUR PAUL CASALIS	R HENRI MATISSE	4	30	Créteil
D145	AV DE COEUILLY	VOIE SONIA DELAUNE	4	30	Champigny-sur-Marne
D157	D126B	AV DU GENERAL DE GAULLE	4	30	L'Hay-les-Roses
D102	N6	D2	4	30	Valenton
D202	N6	D2	4	30	Villeneuve-Saint-Georges, Valenton
D201	D1	R JULIETTE SAVAR	3	100	Créteil
D287	AV GAMBETTA	R BERANGER	5	10	Saint-Maur-des-Fossés
D102	RTE DE LA POMPADOUR	CAR DE LA POINTE DU LAC	4	30	Créteil
D126	AV LEON BLUM	D126	4	30	Cachan
D153	D64	ECHANGEUR D86	3	100	Thiais
D86	R GUSTAVE LEVEILLE	AV DE VERSAILLES	4	30	Thiais
D118	BD DE CRETEIL	BD DU GENERAL GIRAUD	3	100	Saint-Maur-des-Fossés
D252B	R DES ROSES	R DE BRIE	5	10	Mandres-les-Roses
D233	RUE DU GENERAL GALLIENI	BD DE MULHOUSE	4	30	Villiers-sur-Marne
D10	R ALEXANDRE FOURNY	R JEAN JAURES	4	30	Villiers-sur-Marne
D233	C COMMERCIAL LES ARMOIRIES	BD PASTEUR	4	30	Bry-sur-Marne
D19	R MAURICE COUDERCHET	D19	3	100	Ivry-sur-Seine
D235	AV DE LA MARECHALE	D33E	4	30	Le-Pléssis-Tréville, Champigny-sur-Marne
D87	AV DE VERSAILLES	AV DE LA REPUBLIQUE	3	100	Choisy-le-Roi, Thiais
D143	GARE DE BUS	PL DU GENERAL DE GAULLE	4	30	Fontenay-sous-Bois
D127	AV DU 8 MAI 1945	R AUGUSTE DAIX	4	30	Fresnes
D201	D1	RTE DE CHOISY	4	30	Créteil
D127	LIMITE ANTONY	BD JEAN JAURES	4	30	Fresnes
D145	AV MAURICE THOREZ	AV DU 8 MAI	4	30	Champigny-sur-Marne
D225	D125	AV ADRIEN RAYNAL	4	30	Orly
D86	AV GEORGES HALGOULT	D125	4	30	Thiais, Choisy-le-Roi

Routes départementales						
Nom infrastructure	Débutant	Finissant	Catégorie	Largeur du secteur affecté par le bruit (mètres)	Communes impactées	
D87	AV GEORGES HALGOULT	D125	4	30	Thiais, Choisy-le-Roi	
D1	AV JEAN ROSTAND	AV D'ORADOUR SUR GLANE	4	30	Bonneuil-sur-Marne	
D60	AV JEAN ROSTAND	AV D'ORADOUR SUR GLANE	4	30	Bonneuil-sur-Marne	
D126	D86	R HELENE BOUCHER	5	10	Fresnes	
D143	R JEAN MACE	AV DU MARECHAL JOFFRE	5	10	Fontenay-sous-Bois	
D4	D136	LIMITE DU DEPARTEMENT	3	100	La-Queue-en-Brie	
D604	D136	LIMITE DU DEPARTEMENT	3	100	La-Queue-en-Brie	
D86	LIMITE DU DEPARTEMENT	BRETELLE A86	3	100	Fontenay-sous-Bois	
D986	LIMITE DU DEPARTEMENT	BRETELLE A86	3	100	Fontenay-sous-Bois	
D75	R CARNOT	RTE DE NEUILLY	4	30	Bry-sur-Marne	
D330	BD DU MONT D'EST	BD DU REMPART	4	30	Bry-sur-Marne, Villiers-sur-Marne	
D604	200M APRES LIMITE DEPARTEMENT	600M APRES LIMITE DEPARTEMENT	3	100	La-Queue-en-Brie	
D604	LIMITE DE DEPARTEMENT 91	200M APRES LIMITE DEPARTEMENT	3	100	La-Queue-en-Brie	
D153	D86	D64	4	30	Orly	
D267	BD PASTEUR	R AUGUSTE DAIX	4	30	Fresnes	
D150	AV. ARISTIDE BRIAND	LIMITE DEPARTEMENTALE	3	100	Gentilly	
D50	AV. ARISTIDE BRIAND	LIMITE DEPARTEMENTALE	3	100	Gentilly	
D77	AV. P. VAILLANT COUTURIER RD77	AV. ARISTIDE BRIAND RN20	4	30	Cachan	
D44	R DES QUATRE RUELLES	AV DU PRESIDENT WILSON	4	30	Fontenay-sous-Bois	
D20	R DES MEUNIERIS	PL JACQUES DUCLOS	4	30	Vincennes	
D33	RD30-BD DU LEVANT	A4	5	10	Villiers-sur-Marne	
D231	D33-BD DE FRIEDBERG	D194-AV DU FORT	4	30	Villiers-sur-Marne	
D2588	CARREFOUR AVEC RUE CAUCHY S.	CARREFOUR AV DE LA REPUBLIQUE	4	30	Arcueil	
D263	CARREFOUR AVEC AV. P. VAILLANT	CARREFOUR AVEC L'AV FRANÇOIS V.	4	30	Arcueil	
D229	CARREFOUR AVEC LA RN 19	CARREFOUR AVEC L'AV DU 8 MAI	5	10	Boissy-Saint-Léger, Limeil-Brévannes	
D233	CARREFOUR AVEC LA R DES PERES CAMILLIENS	CARREFOUR AVEC L'AVENUE CLEMENCEAU	5	10	Bry-sur-Marne	

Routes départementales						
Nom infrastructure	Débutant	Finissant	Catégorie	Largeur du secteur affecté par le bruit (mètres)	Communes impactées	
D233	CARREFOUR AVEC LE BOULEVARD MELIES	CARREFOUR AVEC LA R DES PERES CAMILLIENS	5	10	Bry-sur-Marne	
D3	CARREFOUR AVEC LE BOULEVARD MELIES	CARREFOUR AVEC LA R DES PERES CAMILLIENS	5	10	Bry-sur-Marne	
D256	ACQUEDUC DE LA VANNE	CARREFOUR AVEC L'AVENUE DE L'EUROPE	4	30	Cachan	
D250	CARREFOUR AVEC L'AV. DE LATTRE	CARREFOUR AVEC L'AV. LEON BLUM	4	30	Cachan	
D254	CARREFOUR AVEC AV. PAUL VATIER	CARREFOUR AVEC LA RUE DES SAUSSAIE	5	10	Cachan	
D145	CARREFOUR AVEC LA RUE DES GRANDS GODETS	CARREFOUR AVEC L'AV. MAURICE THOREZ	4	30	Champigny-sur-Marne	
D145	CARREFOUR AVEC LA RUE MARCEL PAUL	CARREFOUR AVEC LA RUE DES GRANDS GODETS	4	30	Champigny-sur-Marne	
D145	CARREFOUR AVEC LA RUE MOULIERE	CARREFOUR AVEC LA ROUTE DU PLESSIS	4	30	Champigny-sur-Marne	
D145	CARREFOUR AVEC LA RUE MARCEL PAUL	CARREFOUR AVEC LA RUE DE LA CROIX	4	30	Champigny-sur-Marne	
D130	CARREFOUR AVEC LA RUE DE LA CROIX	CARREFOUR AVEC L'AV DE LA REPUBLIQUE	4	30	Champigny-sur-Marne	
D145	CARREFOUR AVEC LA RUE DE LA CROIX	CARREFOUR AVEC L'AV DE LA REPUBLIQUE	4	30	Champigny-sur-Marne	
D117	CARREFOUR AVEC L'AVENUE DE STALINGRAD	CARREFOUR AVEC LA RUE DU LANGUEDOC	4	30	Chevilly-Larue, Thiais	
D117	D7	D208	4	30	Chevilly-Larue	
D208	D7	D208	4	30	Chevilly-Larue	
D42	CARREFOUR AVEC LE BD. DE VERDUN	CARREFOUR AVEC L'AVENUE DANTON	4	30	Fontenay-sous-Bois	
D240	CARREFOUR AVEC LA RUE CDT JEAN DUHAIL	CARREFOUR AVEC LA RUE PIERRE DULAC	4	30	Fontenay-sous-Bois	
D240A	CARREFOUR AVEC LA RUE CDT JEAN DUHAIL	CARREFOUR AVEC LA RUE PIERRE DULAC	4	30	Fontenay-sous-Bois	

Routes départementales

Nom infrastructure	Débutant	Finissant	Catégorie	Largeur du secteur affecté par le bruit (mètres)	Communes impactées
D240A	RUE BOSCHOT	CARREFOUR AVEC LA RUE DALAYRAC	3	100	Fontenay-sous-Bois
D268	CARREFOUR AVEC LA RUE DES GLACIERES	CARREFOUR AVEC LA RN 186	4	30	Fresnes
D268	CARREFOUR AVEC LA RUE MAURICE TENINE	CARREFOUR AVEC LA RUE DES GLACIERES	5	10	Fresnes
D268A	CARREFOUR AVEC LA RUE MAURICE TENINE	CARREFOUR AVEC LA RUE DES GLACIERES	5	10	Fresnes
D126	CARREFOUR AVEC LA RUE MAURICE TENINE	CARREFOUR AVEC LE CHE-MIN DES OTAGES	4	30	Fresnes
D150	129 AVENUE PAUL VAILLANT COUTURIER	35 AVENUE PAUL VAILLANT COUTURIER	4	30	Gentilly
D150	157 AVENUE PAUL VAILLANT COUTURIER	129 AVENUE PAUL VAILLANT COUTURIER	3	100	Gentilly
D126B	CARREFOUR AVEC L'AVENUE J. JAURES	CARREFOUR AVEC L'AV. GAL MALLERET	4	30	Gentilly, Le-Kremlin-Bicêtre
D224	2 AVENUE PIERRE SEMARD	44 AVENUE PIERRE SEMARD	4	30	Ivry-sur-Seine
D150	CARREFOUR AVEC LA RUE DU GENERAL LECLERC	CARREFOUR AVEC LA RUE DE FONTAINEBLEAU	3	100	Le Kremlin-Bicêtre, Gentilly
D126A	CARREFOUR AVEC AV. P. VAILLANT	LIMITE ARCUEIL/KREMLIN	4	30	Arcueil, le-Kremlin-Bicêtre
D229	CARREFOUR AVEC L'AV D'ALSACE LORRAINE	CARREFOUR AVEC L'AV DE VERDUN	4	30	Limeil-Brévannes
D229	CARREFOUR AVEC L'AV. CH. DE GAULLE	CARREFOUR AVEC L'AV D'ALSACE LORRAINE	5	10	Limeil-Brévannes
D229A	CARREFOUR AVEC L'AV. CH. DE GAULLE	CARREFOUR AVEC L'AV D'ALSACE LORRAINE	5	10	Limeil-Brévannes
D253	RD 33	RD 53	3	100	Mandres-les-Roses
D251	RD 33	SORTIE DE MANDRES	5	10	Périgny
D253	CARREFOUR AVEC LA RUE DU GAL LECLERC	PLACE R. LINDA	5	10	Mandres-les-Roses, Périgny
D252	CARREFOUR AVEC BLD DE STRASBOURG	PLACE PIERRE SEMARD	5	10	Marolles-en-Brie
D136	CARREFOUR ZONE SENIA	CARREFOUR AVEC LA VOIE NOUVELLE	3	100	Orly

Routes départementales						
Nom infrastructure	Débutant	Finissant	Catégorie	Largeur du secteur affecté par le bruit (mètres)	Communes impactées	
D264	CARREFOUR ZONE SENIA	CARREFOUR AVEC LA VOIE NOUVELLE	3	100	Orly	
D264	CARREFOUR AVEC LA VOIE NOUVELLE	CARREFOUR AVEC L'AVE-NUE MOLIERE	4	30	Orly	
D264	CARREFOUR AVEC L'AVENUE MOLIERE	CARR. AV. DES MARTYRS DE CHAFAÏ&TEAUBRIAND	5	10	Orly	
D251	CARREFOUR AVEC LA RUE DE VARENNE	SORTIE DE PERIGNY	5	10	Périgny	
D94E	CARREFOUR AVEC LA RUE DE VARENNE	SORTIE DE PERIGNY	5	10	Périgny	
D253	PLACE R. LINDA	CARREFOUR AVEC LA RUE P. DOUMER	5	10	Périgny, Mandres-les-Roses	
D216	CARREFOUR AVEC LA RUE P. DOUMER	ENTREE DE BRIE COMTE RO-BERT	5	10	Périgny	
D251	CARREFOUR AVEC LA RUE P. DOUMER	ENTREE DE BRIE COMTE RO-BERT	5	10	Périgny	
D265	CARREFOUR AVEC L'AV CHARLES LINDBERGH	PORTE DE RUNGIS	4	30	Rungis	
D148	CARREFOUR AVEC LE BD DE L'EUROPE	CARREFOUR AVEC LA RUE HENRI BARBUSSE	4	30	Saint-Maurice, Joinville-le-Pont	
D287	CARREFOUR AVEC LA RUE PAUL BERT	CARREFOUR AVEC L'AV LOUIS BLANC	5	10	Saint-Maur-des-Fossés	
D287	CARREFOUR AVEC LE BOULE-VARD DE CRETEIL	CARREFOUR AVEC LA RUE DE LA REPUBLIQUE	5	10	Saint-Maur-des-Fossés	
D287B	CARREFOUR AVEC L'AVENUE GAMBETTA	CARREFOUR AVEC L'AV FOCH	5	10	Saint-Maur-des-Fossés	
D118	RN186	CARREFOUR AVEC L'AV DU DR TOURASSE	5	10	Saint-Maur-des-Fossés	
D118	RN186	CARREFOUR AVEC L'AV DU DR TOURASSE	5	10	Saint-Maur-des-Fossés	
D214	CARREFOUR AC LA PASSE-RELLE DE ST MAURICE	120 RUE MARECHAL LE-CLERC	3	100	Saint-Maurice	
D214	120 RUE MARECHAL LECLERC	PONT DE L'A 4	5	10	Saint-Maurice	
D214	PLACE JEAN JAURES	CARREFOUR AC LA PASSE-RELLE DE ST MAURICE	5	10	Saint-Maurice	
D110	RD29	LIMEIL BREVANNES	3	100	Valenton, Limeil-Brévannes	
D101	RD29	LIMEIL BREVANNES	3	100	Limeil-Brévannes, Bonneuil-sur-Marne	

Routes départementales

Nom infrastructure	Débutant	Finissant	Catégorie	Largeur du secteur affecté par le bruit (mètres)	Communes impactées
D110	RD29	LIMEIL BREVANNES	3	100	Limeil-Brévannes, Valenton
D235	CARREFOUR AVEC LE BLD DE MULHOUSE	CARREFOUR AVEC L'AV. R. SCHUMANN	4	30	Villiers-sur-Marne
D280B	CARREFOUR AVEC L'AVENUE DES MINIMES	CARREFOUR AVEC L'AV. DU GAL DE GAULLE	5	10	Vincennes
D20	CARREFOUR AVEC L'AV DE LA REPUBLIQUE	CARREFOUR AVEC LA RUE DE L'UNION	4	30	Vincennes
D44	CARREFOUR AVEC LA RUE DE MONTREUIL	CARREFOUR AVEC LA RUE DE STRASBOURG	4	30	Vincennes
D280	CARREFOUR AVEC L'AV DE PARIS	CARREFOUR AVEC L'AV CARNOT	4	30	Vincennes
D280B	CARREFOUR AVEC L'AV DE PARIS	CARREFOUR AVEC L'AV CARNOT	4	30	Vincennes
D237	CARREFOUR AVEC L'AVENUE GAMBETTA	CARREFOUR AVEC L'AVENUE NUJUE CARNOT	4	30	Saint-Mandé, Vincennes
N2019	RUE DE VALENTON	CHEMIN DES FFI	2	250	Boissy-Saint-Léger
D229	CHEMIN DES FFI	CARREFOUR AVEC LA RD29	2	250	Boissy-Saint-Léger
N2019	RACCORDEMENT RN19(PROJET)	ENTRE BD REVILLON ET RTE DE BOISSY	2	250	Boissy-Saint-Léger, Limeil-Brévannes
D19	AV DE PARIS A BÂFÂGLE	CARREFOUR AVEC LA RD60	3	100	Bonneuil-sur-Marne
D19	CARREFOUR AVEC LA RN406	AV DE BOISSY	3	100	Bonneuil-sur-Marne
D3B	CARREFOUR AVEC LE SENTIER DES RATRAITS	CARREFOUR AVEC L'AV GAL DE GAULLE	4	30	Thiais
D126	LIMITE DU DEPARTEMENT	ENTREE DE L'A86	1	300	Fresnes
D127	LIMITE DU DEPARTEMENT	ENTREE DE L'A86	1	300	Fresnes
D86B	LIMITE DU DEPARTEMENT	ENTREE DE L'A86	1	300	Fresnes
D4	CARREFOUR AVEC L'A4	PLACE URANIE	3	100	Saint-Maurice, Joinville-le-Pont
D86	BRETELLE DE SORTIE DE L'A86	RUE DU BAS MARIN	4	30	Thiais
D103 - Quai des carrières	D103	LIMITE DU DEPARTEMENT	1	300	Charenton-le-Pont
D103 - Quai des carrières	QUAI DE BERCY	LIMITE DU DEPARTEMENT	1	300	Charenton-le-Pont
D126	AVENUE GABRIEL PERI	AVENUE GABRIEL PERI	1	300	Arcueil
D86	ROND POINT ROOSEVELT	ROND POINT ROOSEVELT	4	30	Fresnes
D126	ROND POINT ROOSEVELT	ROND POINT ROOSEVELT	1	300	Fresnes

Routes départementales						
Nom infrastructure	Débutant	Finissant	Catégorie	Largeur du secteur affecté par le bruit (mètres)	Communes impactées	
D86	ROND POINT ROOSEVELT	ROND POINT ROOSEVELT	1	300	Fresnes	
D136	LIMITE VILLENEUVE/ESSONNE	CARREFOUR AVEC LA RN406	3	100	Limeil-Brévannes	
D136	LIMITE VILLENEUVE/ESSONNE	CARREFOUR AVEC LA RN406	3	100	Limeil-Brévannes	
D155	A86	PONT SUR LA RN6	3	100	Créteil	
D126A	A6B	RUE ELYSEE RECLUS	1	300	Le Kremlin-Bicêtre	
D86	AV DU MAL DE LATTRE DE TASSIGNY	A86	3	100	Fontenay-sous-Bois	
D86	DEVIATION DE LA RN6	A86	3	100	Créteil	
D86	A86	DEVIATION DE LA RN6	3	100	Créteil	
D19	RN19	DEVIATION DE LA RN6	3	100	Créteil	
D126	D126	RN406	2	250	Bonneuil-sur-Marne	
D145	TRONC COMMUN A4/A86	D126	1	300	Cachan	
D103	A4	BD DE STALINGRAD	4	30	Champigny-sur-Marne	
D6	PONT SUR LA RN6	PONT NELSON MANDELA	3	100	Charenton-le-Pont	
D165	ROND POINT DE L'EUROPE	RN6	4	30	Créteil	
D33	A4	A86	3	100	Rungis	
D126B	NIVEAU RUE EDOUARD VAILLANT	BD DU MONT D'EST	5	10	Villiers-sur-Marne	
D126B	AVENUE DU GENERAL DE GAULLE	RUE GABRIEL PERI	1	300	Gentilly	
D86	BOUCLE D86 ROUTE DE CHOISY	AVENUE DU GENERAL DE GAULLE	1	300	Gentilly, Le-Kremlin-Bicêtre	
D86	A86	BOUCLE D86 ROUTE DE CHOISY	3	100	Créteil	
D920	ARCUEIL/HAUT DE SEINE	AV DU MAL DE LATTRE DE TASSIGNY	4	30	Fontenay-sous-Bois	
D161	ARCUEIL/HAUT DE SEINE	CACHAN/HAUT DE SEINE	3	100	Arcueil	
D62	ARCUEIL/HAUT DE SEINE	CACHAN/HAUT DE SEINE	4	30	Arcueil	
D920	ARCUEIL/HAUT DE SEINE	CACHAN/HAUT DE SEINE	4	30	Arcueil	
D127	RUE CAMILLE DESMOULINS	CACHAN/HAUT DE SEINE	4	30	Arcueil	
		AV PAUL VATIER	4	30	Cachan	

Routes communales et intercommunales						
Nom infrastructure	Débutant	Finissant	Catégorie	Largeur, du secteur affecté par le bruit (mètres)	Communes	
Rue Charles Leroy	30M AV DE LA PORTE DE CHOISY	A6B	1	300	Kremlin-Bicêtre, Ivry-sur-Seine	
AV DAUMESNIL	PL FELIX EBOUE	RTE DE CEINTURE DU LAC DAUMESNIL	2	250	Saint-Mandé	
AV DAUMESNIL	RTE DE CEINTURE DU LAC DAUMESNIL	AV DE SAINT-MAURICE	4	30	Saint-Mandé	
AV DE SAINT-MAURICE	RTE DU PARC	AV DE GRAVELLE	3	100	Charenton-le-Pont, Saint-Maurice	
CHS DE L'ETANG	AV DE BEL AIR	AV DAUMESNIL	5	10	Saint-Mandé	
CRS DES MARECHAUX	AV DE NOGENT	AV DES MINIMES	4	30	Vincennes	
AV DE NOGENT	VLA D'IDALIE	AV DE LA PEPINIÈRE	3	100	Vincennes, Fontenay-sous-Bois	
RTE DE LA PYRAMIDE	RTE DU CHAMP DE MANOEUVRES	AV DES CANADIENS	3	100	Joinville-le-Pont	
AV DE LA PEPINIÈRE	R FELIX-FAUVE	AV DE NOGENT	4	30	Fontenay-sous-Bois, Vincennes	
PL DU MARECHAL LYAUTEY	R FELIX-FAUVE	AV DE NOGENT	4	30	Créteil	
AV DE NOGENT	AV DE FONTENAY	AV GEORGES CLEMENCEAU	4	30	Nogent-sur-Marne	
AV DU TREMBLAY	CAR DE BEAUTE	LIMITE DU DEPARTEMENT	3	100	Nogent-sur-Marne, Joinville-le-Pont	
CAR DE BEAUTE	CAR DE BEAUTE	LIMITE DU DEPARTEMENT	3	100	Nogent-sur-Marne	
Rue Charles Leroy	BD PERIPHERIQUE	LIMITE DU DEPARTEMENT	3	100	Ivry-sur-Seine	
AV DE NOGENT	AV DU GAL DE GAULLE	LIMITE DU DEPARTEMENT	3	100	Vincennes	
D103 - Quai de Bercy	PORTE DE BERCY	PONT DE L'AVENUE DE LA LIBERTE	1	300	Charenton-le-Pont	
PONT DE L'ILE MARTINET	CARREFOUR AVEC LA RUE VICTOR HUGO	CARREFOUR AVEC LA RUE DU PONT	3	100	Charenton-le-Pont	
Bras de la Marne	PL JEAN JAURES	A4	1	300	Saint-Maurice	
Bras de la Marne	A4	PL JEAN JAURES	5	10	Saint-Maurice	
AV DE LA PORTE DE VITRY	2 AVENUE PIERRE SEMARD	44 AVENUE PIERRE SEMARD	4	30	Ivry-sur-Seine	
AV ADRIEN RAYNAL	D64	D125B	3	100	Orly	
PL GASTON VIENS	D64	D125B	3	100	Orly	
Avenue du Général Leclerc	CARREFOUR AVEC L'AV. DU PDT WILSON	CARREFOUR AVEC LA N 20	4	30	Cachan	
Quai Jean Compagnon	QUAI JEAN COMPAGNON	R LENINE	2	250	Ivry-sur-Seine	
AV DU GENERAL LECLERC	D6	R PIERRE CURIE	3	100	Maisons-Alfort	
Avenue du Général Leclerc	R LOUIS PERGAUD	R DE L'ECHAT	3	100	Créteil	

Routes communales et intercommunales						
Nom infrastructure	Débutant	Finissant	Catégorie	Largeur du secteur affecté par le bruit (mètres)	Communes	
R DE L'ECHAT	R VICTOR HUGO	AV LAFERRIERE	3	100	Créteil	
AV DU DOCTEUR PAUL CASALIS	RUE DU SERGENT BOBILLLOT	D60	3	100	Créteil	
R DE MONTREUIL	R DE FONTENAY	D120	4	30	Vincennes	
R DE MONTREUIL	D20E	R DE FONTENAY	4	30	Vincennes	
AV DU GENERAL DE GAULLE	D1	D86	4	30	Créteil	
AV DE LA REPUBLIQUE	D120	D20	3	100	Vincennes	
PL BERAULT	D120	D20	3	100	Vincennes, Saint-Mandé	
RTE DE LA TOURELLE	AV GAMBETTA	CARREFOUR AVEC L'AVENUE CARNOT	4	30	Saint-Mandé	
PL DU GENERAL LECLERC	R DE L'ANCIENNE MAIRIE	R DE NEUILLY	3	100	Fontenay-sous-Bois	
R DE NEUILLY	PLACE DU GENERAL LECLERC	CARREFOUR AVEC LE BOULEVARD GALLIENI	4	30	Fontenay-sous-Bois	
BD ALBERT 1ER	CARREFOUR AVEC LA RUE HOCHÉ	CARREFOUR AVEC LA PLACE DE L'EUROPE	3	100	Nogent-sur-Marne	
GR CHARLES DE GAULLE	CARREFOUR AVEC LA RUE HOCHÉ	CARREFOUR AVEC LA PLACE DE L'EUROPE	3	100	Nogent-sur-Marne	
AV DE VERDUN	D30	LIMITE VALENTON	4	30	Limeil-Brévannes, Valenton	
rue Gabriel Péri	D30	LIMITE VALENTON	4	30	Limeil-Brévannes	
R CHAIX D'ESTANGE	LIMITE VALENTON	R DU COLONEL FABIEN	4	30	Valenton	
R GABRIEL PERI	LIMITE VALENTON	R DU COLONEL FABIEN	4	30	Valenton	
R DU COLONEL FABIEN	CARREFOUR AVEC LA PLACE JEAN JAURES	CARREFOUR AVEC L'AV. DU RÂFÂ» DE GIRONDE	4	30	Valenton	
PL LENINE	PLACE LENINE	CARREFOUR AVEC LA RUE A. TRAIT	4	30	Champigny-sur-Marne	
R DE MUSSELBURGH	PLACE LENINE	CARREFOUR AVEC LA RUE A. TRAIT	4	30	Champigny-sur-Marne	
R DU GENERAL DE GAULLE	AV DU MARECHAL LECLERC	R ARISTIDE BRIAND	4	30	Chennevières-sur-Marne	
R DE LESIGNY	D33E	VAL DE MARNE	4	30	Chennevières-sur-Marne	
R HENRI BARBUSSE	CARREFOUR AVEC L'AV. GABRIEL PERI	CARREFOUR AVEC L'AV DE VERDUN	3	100	Limeil-Brévannes	
CAR DE L'ECOLE NORMALE	CARREFOUR AVEC LA RUE PIERRE SEMARD	CARREFOUR AVEC LA RN 19	3	100	Bonneuil-sur-Marne	
R DE PARIS	D136	PLACE ST GEORGES	3	100	Villeneuve-Saint-Georges	
R DU PONT	D38E	A4	3	100	Charenton-le-Pont, Saint-Mau-	

Routes communales et intercommunales

Nom infrastructure	Débutant	Finissant	Catégorie	Largeur du secteur affecté par le bruit (mètres)	Communes
R VICTOR HUGO	D123	D6 - rue de Paris	4	30	rice
R DU MARECHAL LECLERC	D38	D123	3	100	Charenton-le-Pont
R VICTOR BASCH	R DE LAGNY	CARREFOUR AVEC L'AV AUBERT	5	10	Saint-Maurice
PL BERAULT	AV AUBERT	D20E	4	30	Vincennes
R VICTOR BASCH	AV AUBERT	D20E	4	30	Vincennes
Avenue des Canadiens	AV DES CANADIENS	A4	1	300	Saint-Maurice
Avenue des Canadiens	A4	AV DES CANADIENS	1	300	Saint-Maurice
QU DE LA PIE	D48	AV D'ARROMANCHES	5	10	Saint-Maur-des-Fossés
QU DU PORT AU FOUARRE	D48	AV D'ARROMANCHES	5	10	Saint-Maur-des-Fossés
QU DE BONNEUIL	AV D'ARROMANCHES	D30	5	10	Saint-Maur-des-Fossés
QU DE LA PIE	AV D'ARROMANCHES	D30	5	10	Saint-Maur-des-Fossés
AV DE LA PORTE DE VINCENNES	LIMITE DU DEPARTEMENT	RUE DE LAYS	3	100	Saint-Mandé
BD DE LA LIBERATION	R G. PERI	PL LIAUTEY	4	30	Vincennes, Fontenay-sous-Bois
R DES LAITIÈRES	D120	R DE LAGNY	4	30	Vincennes
AV ALBERT PETIT	AV. VICTOR HUGO RD77 A	LIMITE COMMUNALE	3	100	Cachan
Avenue Albert Petit - Avenue Aristide Briand	AV. VICTOR HUGO RD77 A	LIMITE COMMUNALE	3	100	Cachan
AV DE LA LIBERTE	QU DE BERCY	R DE L'ARCADE	3	100	Charenton-le-Pont
R DE L'ARCADE	QU DE BERCY	AV DE LA LIBERTE	4	30	Charenton-le-Pont
QU AUGUSTE DESHAIES	R DES PENICHES	D19	4	30	Ivry-sur-Seine
QU HENRI POURCHASSE	D19	D48	3	100	Ivry-sur-Seine
R SEVERINE	R GABRIEL PERI	R BENOIT MARLON	4	30	Le-Kremlin-Bicêtre
Avenue Charles Gide	R GABRIEL PERI	RTE STRATEGIQUE	4	30	Le-Kremlin-Bicêtre
AV DU GENERAL LECLERC	D5	AV M. THOREZ	4	30	Ivry-sur-Seine
AV DE L'ABBE ROGER DERRY	D5	AV HENRI BARBUSSE	4	30	Vitry-sur-Seine
AV ANATOLE FRANCE	AV DE LA REPUBLIQUE	R PASTEUR	3	100	Vitry-sur-Seine
Place Pierre Semard	AV DE LA REPUBLIQUE	R PASTEUR	3	100	Vitry-sur-Seine
AV DE STALINGRAD	D7	R DE LA REPUBLIQUE	4	30	Villejuif
R JEAN JAURES	R DE LA REPUBLIQUE	D55A	3	100	Villejuif
R GEORGES LEBIGOT	R GEORGES LE BIGOT	AV PAUL VAILLANT COU-TURIER	5	10	Villejuif

Routes communales et intercommunales						
Nom infrastructure	Débutant	Finissant	Catégorie	Largeur du secteur affecté par le bruit (mètres)	Communes	
R JEAN JAURES	R GEORGES LE BIGOT	AV PAUL VAILLANT COU-TURIER	5	10	Villejuif	
R RENE HAMON	AV DE LA REPUBLIQUE	R LE BIGOT	4	30	Villejuif	
R GEORGES LEBIGOT	R RENE HAMON	R EUGENE VARLIN	3	100	Villejuif	
R GEORGES LEBIGOT	R JEAN JAURES	R EUGENE VARLIN	5	10	Villejuif	
AV DE LA PORTE DE CHARENTON	LIMITE DU DEPARTEMENT DE PARIS - Boulevard Périphérique	AV DE LA LIBERTE	3	100	Charenton-le-Pont	
CAR DE LA RESISTANCE	D38	D19	4	30	Maisons-Alfort	
AV DU GENERAL DE GAULLE	AV DU GENERAL DE GAULLE	D48E	5	10	Maisons-Alfort	
CAR POMPADOUR	N6	N406	3	100	Créteil	
Avenue Laplace	AV JEAN JAURES	R HENRI BARBUSSE	3	100	Arcueil	
AV DE FONTAINEBLEAU	LIMITE DE DEPARTEMENT	R EDMONT MICHELET	2	250	Le-Kremlin-Bicêtre	
Rue de Thiais	AV DU PRESIDENT F ROOSEVELT	R DE THIAIS	3	100	Chevilly-Larue, Thiais	
Rue de Thiais	R DE THIAIS	R DE L'ARRIVEE	3	100	Chevilly-Larue	
Avenue du Maréchal de Lattre de Tassigny	BRETELLE A86	R CARNOT	3	100	Fontenay-sous-Bois	
AV DE JOINVILLE	D120	N4A	3	100	Nogent-sur-Marne	
Avenue Jean Jaurès	R CHAPSAL	AV DES CANADIENS	4	30	Joinville-le-Pont	
PONT ROBERT DELOCHE	R CHAPSAL	AV DES CANADIENS	4	30	Joinville-le-Pont	
PONT ROBERT DELOCHE	R JEAN MERMOZ	AV KENNEDY	3	100	Joinville-le-Pont	
R DE PARIS	R JEAN MERMOZ	AV KENNEDY	3	100	Joinville-le-Pont	
Rue Maurice Dementroux	R DU CHATEAU	R MAURICE DEMENI-TROUX	3	100	Créteil	
CAR POMPADOUR	ACCES D1 VERS LE SUD	D60	3	100	Créteil	
CAR POMPADOUR	D60	R POMPADOUR	3	100	Créteil	
Avenue de Versailles	R GABRIEL PERI	R DU BAS MARIN	3	100	Thiais	
R EMILE ZOLA	A86	LIMITE DEPARTEMENT	3	100	Fresnes	
R CARNOT	R LOUIS AUROUX	D42	3	100	Fontenay-sous-Bois	
AV SALVADOR ALLENDE	R ALBERT GARRY	R DU COLONEL FABIEN	4	30	Valenton	
R DU GENERAL DE GAULLE	R MAURICE BERTEAUX	R DES ECOLES	4	30	Villiers-sur-Marne	
R DU GENERAL DE GAULLE	R DES ECOLES	R CLAUDE TROTIN	4	30	Villiers-sur-Marne	
PL HECTOR BERLIOZ	AV WINSTON CHURCHILL	D38	2	250	Villeneuve-Saint-Georges	

Routes communales et intercommunales						
Nom infrastructure	Débutant	Finissant	Catégorie	Largeur du secteur affecté par le bruit (mètres)	Communes	
VOI DES SAULES	AV ADRIEN RAYNAL	VOIE DES COSMONAUTES	4	30	Orly	
VOI DES COSMONAUTES	VOIE DES SAULES	R CHRISTOPHE COLOMB	4	30	Orly	
VOI DE BOUVRAY	VOIE DES SAULES	R PIERRE SEMARD	4	30	Orly	
RTE DE LONGJUMEAU	QU MAGNE	R D'ABLON	4	30	Ablon-sur-Seine	
PL DES ALIZES	PL DES ALIZEES	R DOMINIQUE DUVAU-CELLE	3	100	Créteil	
Route de la Pompadour	PL DES ALIZEES	R DOMINIQUE DUVAU-CELLE	3	100	Créteil	
R YOURI GAGARINE	R DE CHEVILLY	R SAINTE COLOMBE	4	30	Villejuif	
R YOURI GAGARINE	R AUGUSTE DELAUNE	AV DE LA REPUBLIQUE	4	30	Villejuif	
R WATTEAU	AV LEMERLE VETTER	D5	4	30	Vitry-sur-Seine	
R VOLTAIRE	AV VLADIMIR ILTCH LENINE	AV JEAN JAURES	3	100	Arcueil	
R VICTOR HUGO	R VERON	R JULES GUESDE	3	100	Alfortville	
R VICTOR HUGO	R JULES GUESDE	R DES ECOLES	4	30	Alfortville	
R VICTOR HUGO	R DES ECOLES	R VAILLANT COUTURIER	3	100	Alfortville	
PL JEAN JAURES	R VAILLANT COUTURIER	R DU PRESIDENT KENNEDY	3	100	Alfortville	
R VICTOR HUGO	R VAILLANT COUTURIER	R DU PRESIDENT KENNEDY	3	100	Alfortville, Maisons-Alfort	
R DE L'ECHAT	AV LEON BLUM	PONT DE L'A86	4	30	Créteil	
R VICTOR HUGO	AV LEON BLUM	PONT DE L'A86	4	30	Maisons-Alfort, Créteil	
R VICTOR HUGO	R JULES FERRY	R EMILE TEMPLIER	4	30	Sucy-en-Brie	
R VICTOR BASCH	R GUSTAVE LEVEILLE	R REGNAULT LEROY	2	250	Thiais	
R VICTOR BASCH	R REGNAULT LEROY	R D'ESTIENNE D'ORVES	4	30	Thiais	
R VERON	R CHARLES DE GAULLE	R PASTEUR	4	30	Alfortville	
PL SALVADOR ALLENDE	R PASTEUR	R VICTOR HUGO	3	100	Alfortville	
R VERON	R PASTEUR	R VICTOR HUGO	3	100	Alfortville	
R VASCO DE GAMA	R CHRISTOPHE COLOMB	D5	4	30	Choisy-le-Roi, Orly	
PL JEAN JAURES	R EMILE ZOLA	R VICTOR HUGO	3	100	Alfortville	
R PAUL VAILLANT-COUTURIER	R EMILE ZOLA	R VICTOR HUGO	3	100	Alfortville	
PL JEAN JAURES	R VICTOR HUGO	R CHARLES DE GAULLE	3	100	Alfortville	
R PAUL VAILLANT-COUTURIER	R VICTOR HUGO	R CHARLES DE GAULLE	3	100	Alfortville	
R SEVERINE	AV CHARLES GIDE	RTE STRATEGIQUE	4	30	Le-Kremlin-Bicêtre	

Routes communales et intercommunales						
Nom infrastructure	Débutant	Finissant	Catégorie	Largeur du secteur affecté par le bruit (mètres)	Communes	
R DE NORMANDIE	D86	R DU GENERAL SARRAIL	4	30	Créteil	
R SAINT-SIMON	D86	R DU GENERAL SARRAIL	4	30	Créteil	
AV DU GENERAL DE GAULLE		A86	4	30	Créteil	
R SAINT-SIMON	R DU GENERAL SARRAIL	A86	4	30	Créteil	
R DENIS PAPIN	R DENIS PAPIN	AV SPINOZA	2	250	Ivry-sur-Seine	
R SAINT-JUST	R DENIS PAPIN	AV SPINOZA	2	250	Ivry-sur-Seine	
R SAINT-JUST	AV SPINOZA	R RASPAIL	3	100	Ivry-sur-Seine	
R SAINT-JUST	R JACQUARD	R MASSENET	4	30	Villeneuve-Saint-Georges	
R SAINT-HILAIRE	BD DE LA MARNE	AV BARA	5	10	Saint-Maur-des-Fossés	
Rue Saint-Hilaire – avenue Balzac	BD DE LA MARNE	AV BARA	5	10	Saint-Maur-des-Fossés	
R SAINT-HILAIRE	AV BARA	AV CHANZY	4	30	Saint-Maur-des-Fossés	
R SAINT-HILAIRE	AV CHANZY	AV DU BAC	4	30	Saint-Maur-des-Fossés	
R SAINT-EXUPERY	R THIMONNIER	R ROLAND GARROS	5	10	Villeneuve-Saint-Georges	
R SAINT-EXUPERY	R ROLAND GARROS	AV WINSTON CHURCHILL	5	10	Villeneuve-Saint-Georges	
R SAINTE-COLOMBE	ALL LEO FERRE	R AUGUSTE DELAUNE	4	30	Villejuif	
R ROSSEL	R DE LA CONVENTION	HOPITAL KREMLIN BICETRE	4	30	Le-Kremlin-Bicêtre	
R ROSSEL	HOPITAL KREMLIN BICETRE	R DU GENERAL LECLERC	5	10	Le-Kremlin-Bicêtre	
AV DES COMPAGNONS DE LA LIBERATION	D1	R JULIETTE SAVAR	3	100	Créteil	
R RENE ARCOS	D1	R JULIETTE SAVAR	3	100	Créteil	
Rue René Arcoss	D1	R JULIETTE SAVAR	3	100	Créteil	
R RAYMOND JOSSERAND	R ANQUETIL	D86	5	10	Nogent-sur-Marne	
R PIERRE SEMARD	R JOSEPH FLEUTIAUX	D48	4	30	Maisons-Alfort	
R DU MARECHAL GALLIENI	VOIE DE BOUVRAY	LIMITE DE COMMUNE	5	10	Orly	
R PIERRE SEMARD	VOIE DE BOUVRAY	LIMITE DE COMMUNE	5	10	Orly	
R PAUL-FRANCOIS AVET	D86	R DES ECOLES	4	30	Créteil	
R PAUL ARMANGOT	R CAMILLE RISCH	R JULIAN GRIMAU	4	30	Vitry-sur-Seine	
R PASTEUR VALLERY-RADOT	AV DU GENERAL DE GAULLE	AV DES PETITES HAIES	4	30	Créteil	
R PASTEUR VALLERY-RADOT	AV DES PETITES HAIES	R NICOLAS POUSSIN	4	30	Créteil	
R PASTEUR VALLERY-RADOT	R NICOLAS POUSSIN	ECHANGEUR A86	4	30	Créteil	
R MICHELET	R GAMBETTA	R MICHELET	4	30	Sucy-en-Brie	

Routes communales et intercommunales						
Nom infrastructure	Débutant	Finissant	Catégorie	Largeur du secteur affecté par le bruit (mètres)	Communes	
R MOLIERE	R PIERRE RIGAUD	R GUSTAVE SIMONET	4	30	Ivry-sur-Seine	
R MOLIERE	R GUSTAVE SIMONET	D50	4	30	Ivry-sur-Seine	
R MICHELET	D54	D5	4	30	Ivry-sur-Seine	
BD PIERRE RAUNET	D60	R PASTEUR	4	30	Sucy-en-Brie	
R MICHELET	D60	R PASTEUR	4	30	Sucy-en-Brie	
R MAURICE UTRILLO	AV DU DOCTEUR PAUL CASALIS	R HENRI MATISSE	4	30	Créteil	
Rue Maurice Utrillo	AV DU DOCTEUR PAUL CASALIS	R HENRI MATISSE	4	30	Créteil	
R MAURICE GUNSBURG	R ERNEST RENAN	R DES LAMPES	4	30	Ivry-sur-Seine	
R MAURICE GUNSBURG	R DES LAMPES	AV JEAN JAURES	5	10	Ivry-sur-Seine	
R MAURICE GRANDCOING	BD DE BRANDEBOURG	R DENIS PAPIN	4	30	Ivry-sur-Seine	
R MAURICE DEMENITROUX	AV FRANCOIS MAURIAC	D86	3	100	Créteil	
R MAURICE DEMENITROUX	D1	AV FRANCOIS MAURIAC	4	30	Créteil	
R MAUCONSEIL	PL DU GAL LECLERC	PL DES ROSETTES	4	30	Fontenay-sous-Bois	
AV DE LA SAUSSAIE PIDOUX	AV ANATOLE FRANCE	R SAINT JUST	4	30	Villeneuve-Saint-Georges	
R MASSENET	AV ANATOLE FRANCE	R SAINT JUST	4	30	Villeneuve-Saint-Georges	
R MARCELLIN BERTHELOT	R GABRIEL PERI	D124	4	30	Vitry-sur-Seine	
Avenue de Coeuilly - allée Rollay	AV DE COEUILLY	VOIE SONIA DELAUNE	4	30	Champigny-sur-Marne	
R MARCEL PAUL	AV DE COEUILLY	VOIE SONIA DELAUNE	4	30	Champigny-sur-Marne	
PL DU 8 MAI 1945	AV DU PRESIDENT ALLENDE	BD CHASTENET DE GERY	4	30	Villejuif	
R FRANCOIS BILLOUX	AV DU PRESIDENT ALLENDE	BD CHASTENET DE GERY	4	30	Villejuif	
R MARCEL GROS MENIL	AV DU PRESIDENT ALLENDE	BD CHASTENET DE GERY	4	30	Villejuif	
RPT DU GENERAL DE GAULLE-APPEL DU 18 JUIN 1940	AV DU PRESIDENT ALLENDE	BD CHASTENET DE GERY	4	30	Villejuif	
R MARC SANGNIER	AV DU GENERAL LECLERC	R KLEBER	4	30	Maisons-Alfort	
R CHERET	R KLEBER	R DANIELLE CASANOVA	4	30	Créteil, Maisons-Alfort	
R MARC SANGNIER	R KLEBER	R DANIELLE CASANOVA	4	30	Maisons-Alfort, Créteil	
R CHERET	R DANIELLE CASANOVA	R DANIELLE CASANOVA	4	30	Maisons-Alfort, Créteil	
R CHERET	R DANIELLE CASANOVA	COMMUNE DE CRETEIL	4	30	Maisons-Alfort, Créteil	
R MARC SANGNIER	R DANIELLE CASANOVA	COMMUNE DE CRETEIL	4	30	Créteil, Maisons-Alfort	
R MADAME DE SEVIGNE	R DU SAMARITAIN	D1	4	30	Créteil	
Rue Madame de Sevigny	R DU SAMARITAIN	D1	4	30	Créteil	
AV DU MARECHAL LYAUTEY	AV DU MARECHAL LYAUTEY	AV DU MARECHAL LYAUTEY	5	10	Saint-Maur-des-Fossés	

Routes communales et intercommunales						
Nom infrastructure	Débutant	Finissant	Catégorie	Largeur du secteur affecté par le bruit (mètres)	Communes	
PL D'ADAMVILLE JOHN FITZGERALD KENNEDY	AV DU MARECHAL LYAUTEY	TEY	5	10	Saint-Maur-des-Fossés	
R LEDRU-ROLLIN	AV DU MARECHAL LYAUTEY	AV DU MARECHAL LYAUTEY	5	10	Saint-Maur-des-Fossés	
R LAMARTINE	R VICTOR HUGO	R DES 2 COMMUNES	4	30	Sucy-en-Brie	
R LA FONTAINE	AV CHARLES GARCIA	R JEAN PIERRE MARTINIE	4	30	Fontenay-sous-Bois	
R KARL MARX	R PROUDHON	PL LOUIS LOUCHEUR	4	30	Champigny-sur-Marne	
R KARL MARX	R GUY MOQUET	R PROUDHON	5	10	Champigny-sur-Marne	
AV DE LA HABETTE	R DES PLATRIERES	R RENE ARCOS	3	100	Créteil	
R JULIETTE SAVAR	R DES PLATRIERES	R RENE ARCOS	3	100	Créteil	
R JULIETTE SAVAR	R RENE ARCOS	R GABRIEL PERI	3	100	Créteil	
R JULIAN GRIMAU	LIMITE VILLEJUIF	R EDOUARD TREMBLAY	4	30	Vitry-sur-Seine, Villejuif	
R JULIAN GRIMAU	R EDOUARD TREMBLAY	R VERTE	4	30	Vitry-sur-Seine	
R JULIAN GRIMAU	R VERTE	R PAUL ARMANGOT	4	30	Vitry-sur-Seine	
R JULIAN GRIMAU	VOIE GEORGES CARRE	LIMITE THIAIS	4	30	Vitry-sur-Seine, Thiais	
R JULES LAGASSE	R DES MALASSIS	R DES PAVILLONS	4	30	Vitry-sur-Seine	
R JULES JOFFRIN	R EDOUARD VAILLANT	D55A	4	30	Villejuif	
R RENE HAMON	R EDOUARD VAILLANT	D55A	4	30	Villejuif	
Rue Jules Joffrin	R EDOUARD VAILLANT	D55A	4	30	Villejuif	
R JULES FERRY	R GAMBETTA	R VICTOR HUGO	4	30	Sucy-en-Brie	
PL DE LA GARE	PL DA LA GARE	D48	3	100	Alfortville, Maisons-Alfort	
R JOFFRIN	PL DA LA GARE	D48	3	100	Alfortville	
R JEAN MOULIN	AV DES COMPAGNONS DE LA LIBERA	BRETELLE D1	3	100	Créteil	
Rue Jean Moulin	AV DES COMPAGNONS DE LA LIBERA	BRETELLE D1	3	100	Créteil	
Avenue de Verdun	AV DE VERDUN	AV JEAN ROSTAND	4	30	Bonneuil-sur-Marne	
R JEAN MOULIN	AV DE VERDUN	AV JEAN ROSTAND	4	30	Bonneuil-sur-Marne	
PL HUBERT BEUVE-MERY	D19	R MAURICE GUNSBURG	4	30	Ivry-sur-Seine	
R JEAN MAZET	D19	R MAURICE GUNSBURG	4	30	Ivry-sur-Seine	
R JEAN MAZET	R MAURICE GUNSBURG	QU HENRI POURCHASSE	5	10	Ivry-sur-Seine	
R JEAN-BAPTISTE CLEMENT	R LOUISE MICHEL	D7	4	30	Villejuif	
R JACQUES DESTREE	BRETELLE A6	D126	4	30	Gentilly, Le-Kremlin-Bicêtre	

Routes communales et intercommunales

Nom infrastructure	Débutant	Finissant	Catégorie	Largeur du secteur affecté par le bruit (mètres)	Communes
R JACQUARD	R SAINT JUST	PL HECTOR BERLIOZ	4	30	Villeneuve-Saint-Georges
PL DU GENERAL DE GAULLE	D54	R ROGER BUESSARD	4	30	Ivry-sur-Seine
R HOCHÉ	D54	R ROGER BUESSARD	4	30	Ivry-sur-Seine
R HOCHÉ	R ROGER BUESSARD	AV HENRI BARBUSSE	3	100	Ivry-sur-Seine
R HENRI THIRARD	BD PAUL VAILLANT COUTURIER	R JULES FERRY	4	30	L'Hay-les-Roses
R HENRI MATISSE	D1	R JULIETTE SAVAR	3	100	Créteil
R HENRI MARTIN	BD DE STALINGRAD	IMP HENRI MARTIN	3	100	Ivry-sur-Seine
R HENRI BARBUSSE	IMP HENRI MARTIN	LIMITE VILLE JUIF	5	10	Villejuif, Ivry-sur-Seine
R HENRI MARTIN	IMP HENRI MARTIN	LIMITE VILLE JUIF	5	10	Villejuif, Ivry-sur-Seine
R HENRI CRETTE	R DE BICETRE	R PAUL HOCHART	4	30	Chevilly-Larue
R HENRI BARBUSSE	LIMITE IVRY SUR SEINE	R SEVERINE	3	100	Villejuif
R HENRI BARBUSSE	R SEVERINE	AV DE PARIS	4	30	Villejuif
R EMILE ZOLA	AV DE LA DIVISION LECLERC	RES DE LA TUILERIE	5	10	Fresnes
R HENRI BARBUSSE	AV DE LA DIVISION LECLERC	RES DE LA TUILERIE	5	10	Fresnes
R HENRI BARBUSSE	RES DE LA TUILERIE	AV DE LA REPUBLIQUE	5	10	Fresnes
R GUY MOQUET	R EUGENE VARLIN	CHE DU PRE DE L'ETANG	5	10	Champigny-sur-Marne
R GUY MOQUET	CHE DU PRE DE L'ETANG	R DE LA COTE D'OR	4	30	Champigny-sur-Marne
R GUSTAVE LEVEILLE	R DE LA REPUBLIQUE	R VICTOR BASCH	4	30	Thiais
R GUSTAVE EIFFEL	AV DU GENERAL DE GAULLE	R SAINT SIMON	4	30	Créteil
Rue de l'échat	AV DU GENERAL DE GAULLE	R SAINT SIMON	4	30	Créteil
R EDOUARD VAILLANT	R JULES JOFFRIN	AV PAUL VAILLANT COUTURIER	4	30	Villejuif
R GRIFFUELHES	R JULES JOFFRIN	AV PAUL VAILLANT COUTURIER	4	30	Villejuif
Rue Jules Joffrin	R JULES JOFFRIN	AV PAUL VAILLANT COUTURIER	4	30	Villejuif
R GEORGES MEDERIC	R DE MESLY	R CARNOT	4	30	Maisons-Alfort
R GEORGES MEDERIC	R CARNOT	AV LEON BLUM	4	30	Maisons-Alfort
R GARIBALDI	R DUSSAULT	BD DE CRETEIL	5	10	Saint-Maur-des-Fossés
R GARIBALDI	BD DE CRETEIL	R REITER	4	30	Saint-Maur-des-Fossés
PL D'ADAMVILLE JOHN FITZGERALD KENNEDY	R REITER	PL D'ADAMVILLE KENNEDY	5	10	Saint-Maur-des-Fossés
PL GARIBALDI	R REITER	PL D'ADAMVILLE KENNEDY	5	10	Saint-Maur-des-Fossés

Routes communales et intercommunales						
Nom infrastructure	Débutant	Finissant	Catégorie	Largeur du secteur affecté par le bruit (mètres)	Communes	
R GARIBALDI	R REITER	PL D'ADAMVILLE KENNEDY	5	10	Saint-Maur-des-Fossés	
R GAMBETTA	R MICHELET	R JULES FERRY	4	30	Sucy-en-Brie	
R GAGNEE	BD DE STALINGRAD	R CHAMPOLLION	4	30	Vitry-sur-Seine	
R AMEDED HUON	R CHAMPOLLION	R DU PROFESSEUR CALMETTE	4	30	Ivry-sur-Seine, Vitry-sur-Seine	
R GAGNEE	R CHAMPOLLION	R DU PROFESSEUR CALMETTE	4	30	Vitry-sur-Seine	
R GABRIEL PERI	R CAMILLE GROULT	AV DANIELLE CASANOVA	4	30	Vitry-sur-Seine	
R GABRIEL PERI	AV DANIELLE CASANOVA	AV JEAN JAURES	4	30	Vitry-sur-Seine	
R GABRIEL PERI	AV JEAN JAURES	R DE L'ARGONNE	4	30	Vitry-sur-Seine	
R GABRIEL PERI	R DE L'ARGONNE	AV PAUL VAILLANT COURTURIER	4	30	Vitry-sur-Seine	
AV DE LA PAIX	R EMILE ZOLA	AV DE LA PAIX	4	30	Fresnes	
R FREDERIC MISTRAL	R EMILE ZOLA	AV DE LA PAIX	4	30	Fresnes	
R FRAYSSE	D58	R EMILE BOUGARD	3	100	Gentilly	
R FRANCOIS MITTERRAND	R BRUSNEAU	D51	3	100	Ivry-sur-Seine	
R FRANCOIS BILLOUX	R DU 12 FEVRIER	BD CHASTENET DE GERY	4	30	Villejuif	
R FERNAND PELLOUTIER	R COURTELIN	AV DE VALENTON	5	10	Villeneuve-Saint-Georges	
R EUGENE HENAFF	R CHARLES HELLER	D52	4	30	Vitry-sur-Seine	
R ETIENNE DOLET	R EMILE ZOLA	R DE FLORE	4	30	Alfortville	
R ETIENNE DOLET	R DE FLORE	BD CARNOT	3	100	Alfortville	
R ETIENNE DOLET	BD CARNOT	R DE ROME	4	30	Alfortville	
PL DU PETIT PONT	R DE ROME	R DES GOUJONS	4	30	Alfortville	
R ETIENNE DOLET	R DE ROME	R DES GOUJONS	4	30	Alfortville	
R ETIENNE DOLET	R DES GOUJONS	DIG D'ALFORTVILLE	5	10	Alfortville	
R ERNEST RENAN	R PIERRE RIGAUD	R ALBERT EINSTEIN	4	30	Ivry-sur-Seine	
R EMILE ZOLA	AV DE LA DIVISION LECLERC	R DU DOCTEUR CHARCOT	4	30	Fresnes	
R EMILE ZOLA	R DU DOCTEUR CHARCOT	R ALBERT THOMAS	4	30	Fresnes	
R EMILE ZOLA	N6	R PASTEUR	3	100	Villeneuve-Saint-Georges	
R EMILE ZOLA	R PASTEUR	D29	4	30	Villeneuve-Saint-Georges	
R EMILE TEMPLIER	R VICTOR HUGO	BD LOUIS BOON	4	30	Sucy-en-Brie	
R GAMBETTA	R VICTOR HUGO	BD LOUIS BOON	4	30	Sucy-en-Brie	

Routes communales et intercommunales

Nom infrastructure	Débutant	Finissant	Catégorie	Largeur du secteur affecté par le bruit (mètres)	Communes
R EMILE BOUGARD	D127	AV PASTEUR	4	30	Gentilly, Arcueil
R EDOUARD TREMBLAY	D7	AV DU COLONEL FABIAN	4	30	Vitry-sur-Seine, L'Hay-les-Roses
CHE SAINT-MARTIN	AV DU MOULIN SAQUET	AV LUCIEN FRANCAIS	4	30	Vitry-sur-Seine
R EDOUARD TIL	AV DU MOULIN SAQUET	AV LUCIEN FRANCAIS	4	30	Vitry-sur-Seine
R EDITH CAVELL	D48	R EUGENE HENAFF	4	30	Vitry-sur-Seine
R EDGAR QUINET	AV GAMBETTA	R BERANGER	5	10	Saint-Maur-des-Fossés
R DUSSAULT	R GARIBALDI	AV DIDEROT	4	30	Saint-Maur-des-Fossés
AV PIERRE DE COUBERTIN	D127	AV PIERRE DE COUBERTIN	3	100	
PL MAZAGRAN	D127	AV PIERRE DE COUBERTIN	3	100	Gentilly
R DU VAL DE MARNE	D127	AV PIERRE DE COUBERTIN	3	100	Gentilly
R DE BERNAU	R ALFRED GREVIN	R DE BERNAU	5	10	Champigny-sur-Marne
R DU TUNNEL	R ALFRED GREVIN	R DE BERNAU	5	10	Champigny-sur-Marne
R DU REGARD DES LUATS	R DE BERNAU	R ALEXANDRE FOURNY	4	30	Champigny-sur-Marne, Villiers-sur-Marne
R DU PROFESSEUR BERGONIE	R DE GENTILLY	AV CHARLES GIDE	5	10	Le-Kremlin-Bicêtre
R DU PRESIDENT KENNEDY	R VICTOR HUGO	CHE DE LA DEPORTATION	3	100	Alfortville
R DU MOULIN	R PAUL FRANCOIS AVET	R DU PUIITS GEORGET	4	30	Créteil
R DU MOULIN	R DU PUIITS GEORGET	R DE LA PRAIRIE	5	10	Créteil
R DU MONUMENT	R DE JALAPA	R DES PERREUX	4	30	Champigny-sur-Marne
R DU MIDI	R DE MONTREUIL	R RAYMOND DU TEMPLE	4	30	Vincennes
R DU MIDI	R RAYMOND DU TEMPLE	PL DU GENERAL LECLERC	5	10	Vincennes
R DU MARECHAL VAILLANT	GR CHARLES DE GAULLE	R DES HEROS NOGENTAIS	5	10	Nogent-sur-Marne
R DU LIEUTENANT PETIT LE ROY	R DU PERE MAZURIE	R PIERRE BROSSOLETTE	5	10	Chevilly-Larue
R DU GENERAL MALLERET-JOINVILLE	R DU BEL AIR	A86	4	30	Vitry-sur-Seine
R DU GENERAL LECLERC	R DE LA CONVENTION	R ROSSEL	3	100	Le-Kremlin-Bicêtre
R DU GENERAL LECLERC	R ROSSEL	AV EUGENE THOMAS	4	30	Le-Kremlin-Bicêtre
R DU DOCTEUR ROUX	BD DE BELLECHASSE	QU DE BONNEUIL	5	10	Saint-Maur-des-Fossés
R DU DOCTEUR ROUX	R DE VERDUN	R DIDEROT	4	30	Champigny-sur-Marne
R DU COLONEL FABIAN	VIA DENISE	R GABRIEL PERI	4	30	Cachan
PL JEAN MOULIN	R PIERRE SEMARD	R AUGUSTE SIMON	5	10	Maisons-Alfort
R DU CAPITAINE ROLAND DE-	R PIERRE SEMARD	R AUGUSTE SIMON	5	10	Maisons-Alfort

Routes communales et intercommunales						
Nom infrastructure	Débutant	Finissant	Catégorie	Largeur du secteur affecté par le bruit (mètres)	Communes	
PLANQUE						
R DU CAPITAINE ROLAND DE-PLANQUE	R AUGUSTE SIMON	AV DU GENERAL DE GAULLE	3	100	Maisons-Alfort	
R DU BEL-AIR	R DE CHOISY	R LEON GEFROY	4	30	Vitry-sur-Seine	
R DU BARRAGE	D19	R DES ECOLES	3	100	Créteil	
R DU 12 FEVRIER	R DE GENTILLY	R FRANCOIS BILLOUX	4	30	Créteil	
R DOMINIQUE DUVAUCHELLE	RTE DE LA POMPADOUR	CAR DE LA POINTE DU LAC	4	30	Créteil	
Rue Dominique Duvauchelle - rue Daniel Costantini	RTE DE LA POMPADOUR	CAR DE LA POINTE DU LAC	4	30	Créteil	
R DIDEROT	R LEROYER	BD DE LA LIBERATION	4	30	Vincennes	
R DIDEROT	AV DE LA REPUBLIQUE	R DE STRASBOURG	3	100	Vincennes	
R DIDEROT	R DE STRASBOURG	R LEROYER	4	30	Vincennes	
AV KARL MARX	AV KARL MARX	D7	5	10	Villejuif	
R DES VILLAS	AV KARL MARX	D7	5	10	Villejuif	
R DES SAUSSAIES	AV LEON BLUM	D126	4	30	Cachan	
Rue des Saussaies	AV LEON BLUM	D126	4	30	Cachan	
R DES SARRAZINS	D60	R DE COTONOU	4	30	Créteil	
R DES HEROS NOGENTAIS	BD GALLIENI	R DU CURE CARREAU	5	10	Nogent-sur-Marne	
R DES HEROS NOGENTAIS	R DU CURE CARREAU	R PAUL BERT	4	30	Nogent-sur-Marne	
PONT DES FUSILLES	D124	R TORTUE	4	30	Vitry-sur-Seine	
R DES FUSILLES	D124	R TORTUE	4	30	Vitry-sur-Seine	
R DES ECOLES	R PAUL FRANCOIS AVET	R MONFRAY	4	30	Créteil	
R DES ECOLES	R DU SERGENT BOBILLOT	74 R DES ECOLES	4	30	Créteil	
R DES ECOLES	74 R DES ECOLES	R DU MOULIN BERSON	3	100	Créteil	
R DES ECOLES	R DU MOULIN BERSON	R DU BARRAGE	4	30	Créteil	
Allée de la coulée verte	AV FRANCOIS MITTERAND	R MADAME DE SEVIGNE	3	100	Créteil	
R DES COTEAUX	AV FRANCOIS MITTERAND	R MADAME DE SEVIGNE	3	100	Créteil	
R DES CORBIERES	R DES PLATRIERES	PANNEAU 30	3	100	Créteil	
R DES CORBIERES	PANNEAU 30	R DE SAUSSURE	4	30	Créteil	
Rue des Alouettes	D64	ECHANGEUR D86	3	100	Thiais	
R DES 2 COMMUNES	D185	R LAMARTINE	4	30	Ormesson-sur-Marne, Sucy-en-Brie	

Routes communales et intercommunales

Nom infrastructure	Débutant	Finissant	Catégorie	Largeur du secteur affecté par le bruit (mètres)	Communes
R DENIS PAPIN	R GUSTAVE SIMONET	R MOLIERE	3	100	Ivry-sur-Seine
R DE VERDUN	AV PAUL VAILLANT COUTURIER	AV DE LA REPUBLIQUE	3	100	Villejuif
R DE SEINE	QU BLANQUI	R DE CHARENTON	3	100	Alfortville
R DE SEINE	R DE CHARENTON	R MARCELIN BERTHELOT	4	30	Alfortville
R DE SEINE	R MARCELIN BERTHELOT	R VERON	3	100	Alfortville
R DE SEINE	R VERON	R VAILLANT COUTURIER	2	250	Alfortville
R SAUSSURE	R VAILLANT COUTURIER	CHE LATERAL	3	100	Alfortville
R DE PLAISANCE	R DES CORBIERES	R SULLY	4	30	Créteil
R DE NOISY-LE-GRAND	D86	R DES MARLIERES	5	10	Nogent-sur-Marne
R DE MESLY	BD DU GENERAL GALLIENI	D120	4	30	Bry-sur-Marne
R DE MESLY	R GEORGES MEDERIC	PONT A86	4	30	Maisons-Alfort
R DE MADRID	D86	R JULIETTE SAVAR	3	100	Créteil
R DE L'ORME SAINTE-MARIE	AV SUD	R DE BARCELONE	4	30	Orly
R DE L'ARDILLIERE	N6	R VOLTAIRE	4	30	Villeneuve-saint-Georges
R DE LA RESISTANCE	R DE PLAISANCE	R DE PLAISANCE	5	10	Nogent-sur-Marne
R DE LA PRAIRIE	R GUSTAVE LEVEILLE	AV DE VERSAILLES	4	30	Thiais
R DE LA PLAGE	R DU MOULIN	AV DE VERDUN	5	10	Créteil
R DE LA PLAGE	QU VICTOR HUGO	R DE VERDUN	4	30	Champigny-sur-Marne
R DE LA PETITE SAUSSAIE	R DE VERDUN	AV ROGER SALENGRO	4	30	Champigny-sur-Marne
R DE LA GARE	AV LUCIEN FRANCAIS	AV YOURI GAGARINE	4	30	Vitry-sur-Seine
R DE GENTILLY	D50	BD DE BRANDEBOURG	4	30	Ivry-sur-Seine
R DE FRESNES	R DU 12 FEVRIER	R DU PROFESSEUR BERGONIE	5	10	Villejuif, Le-Kremlin-Bicêtre
R DE FALKIRK	R DU DOCTEUR VAILLANT	AV DE LA PAIX	4	30	L'Hay-les-Roses
R DE COTONOU	AV DU GENERAL PIERRE BILLOTTE	BD JEAN BAPTISTE OUDRY	3	100	Créteil
R DE COTONOU	AV FRANCOIS MITTERRAND	R DES SARRAZINS	3	100	Créteil
R DE CHOISY	R DES SARRAZINS	R DE SAUSSURE	3	100	Créteil
R DE CHEVILLY	R CAMILLE GROULT	R DU BEL AIR	4	30	Vitry-sur-Seine
R DE BRIE	D55	R YOURI GAGARINE	4	30	Villejuif
R DE BRIE	R GABRIEL PERI	R DU DOCTEUR PAUL CASALIS	4	30	Créteil
R DE BRIE	AV DU DOCTEUR PAUL CASALIS	R PASTEUR	3	100	Créteil, Bonneuil-sur-Marne

Routes communales et intercommunales

Nom infrastructure	Débutant	Finissant	Catégorie	Largeur du secteur affecté par le bruit (mètres)	Communes
R PASTEUR	AV DU DOCTEUR PAUL CASALIS	R PASTEUR	3	100	Bonneuil-sur-Marne, Créteil
Rue de Brie	AV DU DOCTEUR PAUL CASALIS	R PASTEUR	3	100	Créteil
R GABRIEL PERI	AV DU CHEMIN DE MESLY	R DE BRIE	4	30	Créteil
R DE BERNAU	R DU TUNNEL	PANNEAU FIN LIMITE 30	5	10	Champigny-sur-Marne
R DE BERNAU	PANNEAU FIN DE LIMITE 30	R DU REGARD DES LUATS	4	30	Champigny-sur-Marne
R DE BERNAU	R DU REGARD DES LUATS	D33	4	30	Champigny-sur-Marne, Villiers-sur-Marne
R DE BEAUJEU	BD DE CRETEIL	BD DU GENERAL GIRAUD	3	100	Saint-Maur-des-Fossés
AV DE BARCELONE	R DU MUSEE	R DE MADRID	4	30	Orly
R DANTON	D54	D50	4	30	Le-Kremlin-Bicêtre
R D'ABLON	R DE LONGJUMEAU	ATHIS MONS	4	30	Ablon-sur-Seine
RTE DE LONGJUMEAU	R DE LONGJUMEAU	ATHIS MONS	4	30	Ablon-sur-Seine
R COURTELIN	R MARCEL SEMBAT	AV ANATOLE FRANCE	5	10	Villeneuve-le-Roi
R CONDORCET	D7	R BIZET	5	10	Villejuif
R CHRISTOPHE COLOMB	VOIE DES COSMONAUTES	R VASCO DE GAME	4	30	Orly
R CHRISTOPHE COLOMB	R VASCO DE GAMA	R DES COSMONAUTES	4	30	Choisy-le-Roi
R CHERET	LIMITE MAISONS ALFORT	R DE MAYENNE	4	30	Créteil, Maisons-Alfort
R CHERET	R DE MAYENNE	R DU PORT	4	30	Créteil
R CHARLES HELLER	D48	R DES FUSILLES	4	30	Vitry-sur-Seine
R CHARLES BASSEE	R GAMBETTA	AV DE LA REPUBLIQUE	4	30	Fontenay-sous-Bois
R CHARLES BASSEE	R GAMBETTA	PL DU GENERAL LECLERC	5	10	Fontenay-sous-Bois
R CARNOT	R VICTOR HUGO	R GEORGES MEDERIC	3	100	Maisons-Alfort
R CARNOT	R GEORGES MEDERIC	D19	4	30	Maisons-Alfort
R CAMILLE GROULT	AV YOURI GAGARINE	R DU 10 JUILLET 1940	4	30	Vitry-sur-Seine
R CAMILLE GROULT	R DU 10 JUILLET 1940	R GABRIEL PERI	4	30	Vitry-sur-Seine
R CAMILLE BLANC	R AUGUSTE DELAUNE	D7	5	10	Villejuif
R BOURDIGNON	BD DE CRETEIL	BD RABELAIS	5	10	Saint-Maur-des-Fossés
R BERTHOLLET	AV ARISTIDE BRIAND	R EMILE RASPAIL	4	30	Arcueil
R BERANGER	R EDGAR QUINET	D30	5	10	Saint-Maur-des-Fossés
R AUGUSTE DELAUNE	R LAMARTINE	R SAINTE COLOMBE	4	30	Villejuif
R AUGUSTE DELAUNE	R SAINTE COLOMBE	AV KARL MARX	4	30	Villejuif

Routes communales et intercommunales						
Nom infrastructure	Débutant	Finissant	Catégorie	Largeur du secteur affecté par le bruit (mètres)	Communes	
R AUGUSTE DELAUNE	R YOURI GAGARINE	AV DE LA REPUBLIQUE	4	30	Villejuif	
AV DU PARC DES SPORTS	AV DU PARC DES SPORTS	AV JEAN PIERRE	4	30	Fresnes	
R AUGUSTE DAIX	AV DU PARC DES SPORTS	AV JEAN PIERRE	4	30	Fresnes	
R AUGUSTE DAIX	AV JEAN PIERRE	BD JEAN JAURES	3	100	Fresnes	
R AUBER	R MOLIERE	R DES MALASSIS	5	10	Vitry-sur-Seine	
R ANSELME RONDENAY	D5	R DE CHOISY	4	30	Vitry-sur-Seine	
CAR JULIEN ROGER	D86	R THIERS	5	10	Nogent-sur-Marne	
R ANQUETIL	D86	R THIERS	5	10	Nogent-sur-Marne	
R ANQUETIL	R THIERS	R DE PLAISANCE	4	30	Nogent-sur-Marne	
R AMEDEO MODIGLIANI	R RENE ARCOS	AV DU DOCTEUR PAUL CASALIS	4	30	Créteil	
R AMEDEE HUON	R GAGNEE	D54	4	30	Ivry-sur-Seine, Vitry-sur-Seine	
R AMBROISE CROIZAT	BD CHASTENET DE GERY	R SACCO ET VANZETTI	5	10	Villejuif	
R MARCEL PAUL	BD CHASTENET DE GERY	R SACCO ET VANZETTI	5	10	Villejuif	
RPT DU GENERAL DE GAULLE-APPEL DU 18 JUIN 1940	BD CHASTENET DE GERY	R SACCO ET VANZETTI	5	10	Villejuif	
R AMBROISE CROIZAT	R SACCO ET VANZETTI	AV DE PARIS	3	100	Villejuif	
R ALEXANDRE FOURNY	D30	R DU REGARD DES LUATS	5	10	Champigny-sur-Marne	
QU VICTOR HUGO	R DE LA PLAGE	R DU MARCHE	5	10	Champigny-sur-Marne	
QU DU PORT DE CRETEIL	R TRAVERSIERE	QU DU PORT AU FOUARRE	4	30	Saint-Maur-des-Fossés	
QU DU PORT AU FOUARRE	QU DU PORT DE CRETEIL	D40A	5	10	Saint-Maur-des-Fossés	
QU FERNAND DUPUY	AV ANATOLE FRANCE	R PIERRE MENDES FRANCE	4	30	Choisy-le-Roi	
QU FERNAND DUPUY	R PIERRE MENDES FRANCE	AV GUYNEMER	5	10	Choisy-le-Roi	
PROM DES ANGLAIS	AV CHANZY	AV DU BAC	5	10	Saint-Maur-des-Fossés	
PL DE LA GARE PIERRE SEMARD	RUE DU GENERAL GALLIENI	BD DE MULHOUSE	4	30	Villiers-sur-Marne	
PL PIERRE MENDES FRANCE	QU DE LA CROISSETTE	R ROLAND OUDOT	3	100	Créteil	
PL LOUIS LOUCHEUR	D30	R KARL MARX	4	30	Champigny-sur-Marne	
PL HECTOR BERLIOZ	R JACQUARD	N6	4	30	Villeneuve-Saint-Georges	
PL DU THEATRE JACQUES TATI	BD DE CRETEIL	AV DU BOIS GUIMIER	5	10	Saint-Maur-des-Fossés	
PL DU GENERAL PIERRE BILLOTTE	AV DE LA FRANCE LIBRE	QU DE LA CROISSETTE	3	100	Créteil	
BD JEAN-BAPTISTE OUDRY	R FALKIRK	AV FRANCOIS MITTER-RAND	3	100	Créteil	

Routes communales et intercommunales						
Nom infrastructure	Débutant	Finissant	Catégorie	La largeur du secteur affecté par le bruit (mètres)	Communes	
PL DES ALIZES	R FALKIRK	AV FRANCOIS MITTER-RAND	3	100	Créteil	
GR CHARLES DE GAULLE	R EUGENE GALBRUN	R DU MARECHAL VAILLANT	4	30	Nogent-sur-Marne	
GR CHARLES DE GAULLE	R DU MARECHAL VAILLANT	R DE COULMIERS	5	10	Nogent-sur-Marne	
GR CHARLES DE GAULLE	R DE COULMIERS	D245	4	30	Nogent-sur-Marne	
RTE DE VILLIERS	AV DE L'EUROPE	R CHARLES PATHE	4	30	Le-Pléssis-Tréville	
RTE DU PLESSIS-TREVISSE A LA QUEUE-EN-BRIE	AV DE L'EUROPE	R CHARLES PATHE	4	30	Le-Pléssis-Tréville	
CHE DES MARAIS	D228	D86	4	30	Créteil	
CHE DE LA DEPORTATION	R LOUIS BLANC	R DU PRESIDENT KENNEDY	4	30	Alfortville, Maisons-Alfort	
BD VOLTAIRE	BD DE LA MARNE	AV DU CHATEAU	5	10	Saint-Maur-des-Fossés	
BD JEAN-BAPTISTE OUDRY	PL DU GENERAL PIERRE BILLOTTE	ALL MAX OPHULS	3	100	Créteil	
BD JEAN-BAPTISTE OUDRY	ALL MAX OPHULS	PL DES ALIZES	3	100	Créteil	
PL DES ALIZES	PL DES ALIZES	RTE DE LA POMPADOUR	3	100	Créteil	
BD JEAN MONNET	C COMMERCIAL LES ARMOIRES	BD PASTEUR	4	30	Bry-sur-Marne	
BD GALLIENI	R DES HEROS NOGENTAIS	R LEQUESNE	5	10	Nogent-sur-Marne	
BD GALLIENI	R LEQUESNE	BD DE STRASBOURG	4	30	Nogent-sur-Marne	
BD DU NORD	RPT DES HALLES	AV DE L'EUROPE	4	30	Thiais	
BD DU GENERAL GIRAUD	BD DE CRETEIL	AV JEAN JAURES	5	10	Saint-Maur-des-Fossés	
BD DES MURIERS	AV LOUIS BLANC	AV DE BONNEUIL	5	10	Saint-Maur-des-Fossés	
BD DE LA MARNE	AV LOUIS BLANC	R CHEVALIER	5	10	Saint-Maur-des-Fossés	
BD DE LA MARNE	R CHEVALIER	R DU MOULIN	5	10	Saint-Maur-des-Fossés	
BD DE LA MARNE	R DU MOULIN	PROM DES ANGLAIS	5	10	Saint-Maur-des-Fossés	
BD DE BRANDEBOURG	R DE LA GARE	R MOLIERE	4	30	Ivry-sur-Seine	
BD DE BRANDEBOURG	R MOLIERE	R DENIS PAPIN	4	30	Ivry-sur-Seine	
BD DE BRANDEBOURG	R DENIS PAPIN	R MAURICE COUDERCHET	4	30	Ivry-sur-Seine	
BD DE BRANDEBOURG	R MAURICE COUDERCHET	D19	3	100	Ivry-sur-Seine	
BD DE BELLECHASSE	BD DU GENERAL GIRAUD	PL DU RIMINI	5	10	Saint-Maur-des-Fossés	
PL D'ADAMVILLE JOHN FITZGERALD KENNEDY	BD DU GENERAL GIRAUD	PL DU RIMINI	5	10	Saint-Maur-des-Fossés	
BD CHASTENET DE GERY	R FRANCOIS BILLOUX	R RENE THIBERT	4	30	Villejuif, Le Kremlin-Bicêtre	

Routes communales et intercommunales

Nom infrastructure	Débutant	Finissant	Catégorie	Largeur du secteur affecté par le bruit (mètres)	Communes
BD CHASTENET DE GERY	R RENE THIBERT	D54	5	10	Le Kremlin-Bicêtre, Villejuif
BD CARNOT	D38	BD GALLIENI	4	30	Alfortville
AV LENINE	D62	R VOLTAIRE	4	30	Arcueil
AV LENINE	R VOLTAIRE	1ERE AVENUE	4	30	Arcueil
AV COURTELINE	LIMITE PARIS	D38	5	10	Saint-Mandé
AV VICTOR HUGO	LIMITE PARIS	D38	5	10	Saint-Mandé
AV VICTOR HUGO	AV DE LA REPUBLIQUE	AV EMILE ZOLA	5	10	Saint-Maur-des-Fossés
AV ARDOUIN	AV DE LA MARECHALE	AV MAURICE BERTEAUX	4	30	Le-Pléssis-Tréville
AV JEAN KIFFER	AV DE LA MARECHALE	AV MAURICE BERTEAUX	4	30	Le Pléssis-Tréville
AV SAINT-PIERRE	AV DE LA MARECHALE	AV MAURICE BERTEAUX	4	30	Le Pléssis-Tréville
AV RONDU	AV CHARLES JULES VAILLANT	D5	4	30	Gentilly
AV PIERRE BROSSOLETTE	AV GABRIEL PERI	AV DE NEPTUNE	5	10	Saint-Maur-des-Fossés
AV PARMENTIER	AV DE STALINGRAD	R GABRIEL PERI	5	10	Fontenay-sous-Bois
AV PARMENTIER	R GABRIEL PERI	AV DANTON	5	10	Fontenay-sous-Bois
AV LUCIEN FRANCAIS	D5	R EDOUARD TIL	4	30	Vitry-sur-Seine
AV LUCIEN FRANCAIS	R EDOUARD TIL	R DE LA PETITE SAUSSAIE	4	30	Vitry-sur-Seine
AV LENINE	D50	1ERE AVENUE	5	10	Gentilly
AV LEMERLE VETTER	VOI DES MONIS	VOI GEORGES CARRE	4	30	Vitry-sur-Seine
AV LEMERLE VETTER	VOI GEORGES CARRE	R WATTEAU	4	30	Vitry-sur-Seine
AV LEMERLE VETTER	R WATTEAU	R JEAN JAURES	4	30	Vitry-sur-Seine
R JEAN JAURES	R WATTEAU	R JEAN JAURES	4	30	Vitry-sur-Seine, Thiais
AV LAFERRIERE	D19	R CHERET	4	30	Créteil
AV LAFERRIERE	R CHERET	QU DE HALAGE	4	30	Créteil
AV LA FONTAINE	AV DE LA TERRASSE	BD DE CHAMPIGNY	5	10	Saint-Maur-des-Fossés
AV KARL MARX	R DE CHEVILLY	R YOURI GAGARINE	5	10	Villejuif
AV KARL MARX	R YOURI GAGARINE	R AUGUSTE DELAUNE	4	30	Villejuif
AV KARL MARX	R AUGUSTE DELAUNE	R DES VILLAS	5	10	Villejuif
AV ARDOUIN	AV SAINT PIERRE	AV ARDOUIN	4	30	Le-Pléssis-Tréville
AV JEAN KIFFER	AV SAINT PIERRE	AV ARDOUIN	4	30	Le Pléssis-Tréville
AV DU GENERAL DE GAULLE	AV ARDOUIN	AV DU GENERAL DE GAULLE	4	30	Le Pléssis-Tréville

Routes communales et intercommunales

Nom infrastructure	Débutant	Finissant	Catégorie	Largeur du secteur affecté par le bruit (mètres)	Communes
AV JEAN KIFFER	AV ARDOUIN	AV DU GENERAL DE GAULLE	4	30	Le Pléssis-Trévisé
AV JEAN-CLAUDE DELUBAC	AV DE LA MARECHALE	D33E	4	30	Le Pléssis-Trévisé
AV JEAN-BAPTISTE CHAMPEVAL	D19	R JEAN JAURES	4	30	Créteil
PL DU MARECHAL JOFFRE	D19	R JEAN JAURES	4	30	Créteil
AV JEAN-BAPTISTE CHAMPEVAL	R JEAN JAURES	R MAURICE DEMENITROUX	4	30	Créteil
PL DU MARECHAL JOFFRE	R JEAN JAURES	R MAURICE DEMENITROUX	4	30	Créteil
AV GUYNEMER	BD DU GENERAL GIRAUD	QU DE LA PIE	5	10	Saint-Maur-des-Fossés
AV GUYNEMER	QU DE CHOISY	AV RONDU	4	30	Choisy-le-Roi
AV RONDU	QU DE CHOISY	AV RONDU	4	30	Choisy-le-Roi
AV GONZALVE	AV CHERET	AV DE COMBAULT	4	30	Le Pléssis-Trévisé
PL DE VERDUN	AV CHERET	AV DE COMBAULT	4	30	Le-Pléssis-Trévisé
AV GEORGES DUHAMEL	R JULIETTE SAVAR	R DE BRIE	3	100	Créteil
R DE BRIE	R JULIETTE SAVAR	R DE BRIE	3	100	Créteil
AV GABRIEL PERI	AV DE CONDE	AV PIERRE BROSSELETTE	5	10	Saint-Maur-des-Fossés
AV FRANCOIS MITTERRAND	PL DES ALIZEES	R DES COTEAUX	4	30	Créteil
AV FRANCOIS MITTERRAND	R DES COTEAUX	R DE COTONOU	4	30	Créteil
AV FRANCOIS MAURIAC	R MAURICE DEMENITROUX	AV BERNARD HALPERN	4	30	Créteil
R MAURICE DEMENITROUX	R MAURICE DEMENITROUX	AV BERNARD HALPERN	4	30	Créteil
AV ERNEST HAVET	R GABRIEL PERI	R PAUL BERT	4	30	Vitry-sur-Seine
AV EMILE ZOLA	AV VICTOR HUGO	AV DIDEROT	5	10	Saint-Maur-des-Fossés
AV DU VAL DE FONTENAY	GARE DE BUS	PL DU GENERAL DE GAULLE	4	30	Fontenay-sous-Bois
AV DU PRESIDENT WILSON	D45	AV GILLES	5	10	Joinville-le-Pont, Champigny-sur-Marne
AV DU PRESIDENT WILSON	AV PALISSY	R MARCEL CARNE	5	10	Joinville-le-Pont
AV DU PRESIDENT WILSON	R MARCEL CARNE	D4	3	100	Joinville-le-Pont
AV DU PARC DES SPORTS	AV DU 8 MAI 1945	R AUGUSTE DAIX	4	30	Saint-Maur-des-Fossés
AV DU NORD	AV DE LA TERRASSE	AV ANATOLE FRANCE	5	10	Saint-Maur-des-Fossés
PL DES ANCIENS COMBATTANTS D'INDOCHINE	AV DE LA TERRASSE	AV ANATOLE FRANCE	5	10	Saint-Maur-des-Fossés
AV DU MARECHAL LYAUTEY	BD DE BELLECHASSE	AV BOURBAKI	5	10	Saint-Maur-des-Fossés

Routes communales et intercommunales

Nom infrastructure	Débutant	Finissant	Catégorie	Largeur du secteur affecté par le bruit (mètres)	Communes
PL D'ADAMVILLE JOHN FITZGERALD KENNEDY	BD DE BELLECHASSE	AV BOURBAKI	5	10	Saint-Maur-des-Fossés
AV DU MARECHAL LYAUTEY	AV BOURBAKI	BD DU GENERAL GIRAUD	5	10	Saint-Maur-des-Fossés
AV DU LUXEMBOURG	ESP DU CIMETIERE PARISIEN	RPT D'ESPAGNE	4	30	Thiais
Rue d'Italie	ESP DU CIMETIERE PARISIEN	RPT D'ESPAGNE	4	30	Thiais
AV DU GENERAL PIERRE BILLOTTE	R ROLAND OUDOT	R FALKIRK	3	100	Créteil
AV DU GENERAL MALLERET JOIN-VILLE	R VICTOR HUGO	AV DU GENERAL LECLERC	3	100	Alfortville
AV DU GENERAL MALLERET JOIN-VILLE	AV DU GENERAL LECLERC	PL DE LA GARE	4	30	Alfortville
AV DU GENERAL LECLERC	AV ARDOUIN	D33E	5	10	Le Pléssis-Tréville
AV DU GENERAL DE GAULLE	D6	R ROUGET DE L ISLE	5	10	Maisons-Alfort
AV DU GENERAL DE GAULLE	R ROUGET DE L ISLE	R SAINT GEORGES	4	30	Maisons-Alfort
AV DU GENERAL DE GAULLE	R GUSTAVE EIFFEL	R SAINT SIMON	4	30	Créteil
Avenue du Général de Gaulle	R GUSTAVE EIFFEL	R SAINT SIMON	4	30	Créteil
AV DU GENERAL DE GAULLE	R SAINT SIMON	D1	4	30	Créteil
R SAINT-SIMON	R SAINT SIMON	D1	4	30	Créteil
AV DU GENERAL DE GAULLE	D1	RTE DE CHOISY	4	30	Créteil
AV DU GENERAL DE GAULLE	AV SAINT PIERRE	AV THERESE	4	30	Le Pléssis-Tréville
AV DU GENERAL DE GAULLE	PL DE VERDUN	AV VILLA TREVISE	5	10	Le Pléssis-Tréville
PL DE VERDUN	PL DE VERDUN	AV VILLA TREVISE	5	10	Le-Pléssis-Tréville
AV DU DOCTEUR PAUL CASALIS	R MAURICE UTRILLO	D19	3	100	Créteil
AV DE LA REPUBLIQUE	AV DE LA REPUBLIQUE	D60	5	10	Bonneuil-sur-Marne
AV DU DOCTEUR EMILE ROUX	AV DE LA REPUBLIQUE	D60	5	10	Bonneuil-sur-Marne
AV DU DOCTEUR DURAND	R BERTHOLLET	AV LAPLACE	4	30	Arcueil
AV DU COLONEL FABIEN	VOI DES MONIS	R EDOUARD TREMBLAY	4	30	Vitry-sur-Seine
AV DU COLONEL FABIEN	R EDOUARD TREMBLAY	D55	4	30	Vitry-sur-Seine, Villejuif
Avenue Bernard Halpern	D1	PANNEAU 30	3	100	Créteil
AV DU CHEMIN DE MESLY	PANNEAU 30	R GABRIEL PERI	4	30	Créteil
AV DU CHATEAU	R DE FONTENAY	D120	4	30	Vincennes
AV DU 11 NOVEMBRE 1918	AV ROUGET DE LISLE	R CAMILLE BLANC	4	30	Vitry-sur-Seine
AV DE LA REPUBLIQUE	AV DU DOCTEUR EMILE ROUX	R JEAN MOULIN	4	30	Bonneuil-sur-Marne
AV D'ORADOUR-SUR-GLANE	AV DU DOCTEUR EMILE ROUX	R JEAN MOULIN	4	30	

Routes communales et intercommunales

Nom infrastructure	Débutant	Finissant	Catégorie	Largeur du secteur affecté par le bruit (mètres)	Communes
Avenue de Verdun	AV DU DOCTEUR EMILE ROUX	R JEAN MOULIN	4	30	Bonneuil-sur-Marne
AV DU 11 NOVEMBRE 1918	AV MAURICE THOREZ	AV DU 8 MAI	4	30	Champigny-sur-Marne
AV DIDEROT	R DUSSAULT	AV DE LA REPUBLIQUE	5	10	Saint-Maur-des-Fossés
AV DES PETITES HAIES	D6	R PASTEUR VALLERY RADO	4	30	Créteil
AV DES OLYMPIADES	AV CHARLES GARCIA	AV PABLO PICASSO	4	30	Fontenay-sous-Bois
PL D'ETTERBEEK	AV CHARLES GARCIA	AV PABLO PICASSO	4	30	Fontenay-sous-Bois
PL NELSON MANDELA	AV CHARLES GARCIA	AV PABLO PICASSO	4	30	Fontenay-sous-Bois
AV DES OLYMPIADES	AV PABLO PICASSO	AV DU VAL DE FONTENAY	4	30	Fontenay-sous-Bois
AV DU VAL DE FONTENAY	AV PABLO PICASSO	AV DU VAL DE FONTENAY	4	30	Fontenay-sous-Bois
AV DES COMPAGNONS DE LA LIBERATION	AV DE LA FRANCE LIBRE	BD JEAN BAPTISTE OUDRY	3	100	Créteil
PL RESISTANCE ET DEPORTATION	AV DE LA FRANCE LIBRE	BD JEAN BAPTISTE OUDRY	3	100	Créteil
AV DES COMPAGNONS DE LA LIBERATION	BD JEAN BAPTISTE OUDRY	R AMEDEO MODIGLIANI	3	100	Créteil
AV DE VERDUN	D38	R DU VAL D'OSNE	3	100	Saint-Maurice
AV DE VERDUN	R JEAN MOULIN	D19	4	30	Bonneuil-sur-Marne
AV DE L'EUROPE	BD DU NORD	BD DU MIDI	4	30	Thiais
BD DU NORD	BD DU NORD	BD DU MIDI	4	30	Thiais
AV DE L'EUROPE	AV MAURICE BERTEAUX	AV ARDOUIN	4	30	Le-Pléssis-Tréville
AV DE LA TERRASSE	AV LA FONTAINE	AV DU NORD	5	10	Saint-Maur-des-Fossés
PL DES ANCIENS COMBATTANTS D'INDOCHINE	AV LA FONTAINE	AV DU NORD	5	10	Saint-Maur-des-Fossés
AV DE LA REPUBLIQUE	AV JEAN ROSTAND	AV D'ORADOUR SUR GLANE	4	30	Bonneuil-sur-Marne
AV DE LA PAIX	D86	R HELENE BOUCHER	5	10	Fresnes
AV DE LA PAIX	R HELENE BOUCHER	R ALBERT THOMAS	4	30	Fresnes
AV DE LA MARECHALE	AV DE COMBAULT	AV BERTRAND	5	10	Le Pléssis-Tréville
AV DE LA MARECHALE	AV BERTRAND	AV DU CHEMIN VERT	4	30	Le Pléssis-Tréville
AV DE LA MARECHALE	AV DU CHEMIN VERT	AV JEAN CLAUDE DELUBAC	5	10	Le Pléssis-Tréville
AV DE LA FRANCE LIBRE	PL DU GENERAL PIERRE BILLOTTE	AV DE LA BRECHE	3	100	Créteil
AV DE LA COMMUNE DE PARIS	R DE LA PETITE SAUSSAIE	AV ROUGET DE LISLE	4	30	Vitry-sur-Seine
AV DE LA CITE	D7	PEAGE	4	30	Chevilly-Larue

Routes communales et intercommunales						
Nom infrastructure	Débutant	Finissant	Catégorie	Largeur du secteur affecté par le bruit (mètres)	Communes	
Avenue de la cité	D7	PEAGE	4	30	Chevilly-Larue	
AV DE GRAVELLE	LIMITE DU DEPARTEMENT	D38	3	100	Saint-Maurice, Charenton-le-Pont	
AV DE CONDE	D45	AV GABRIEL PERI	5	10	Saint-Maur-des-Fossés	
AV DE CAMINHA	AV GONZALVE	COMMUNE PONTAULT COMBAULT	4	30	Le-Pléssis-Tréville	
AV DE COMBAULT	AV GONZALVE	COMMUNE PONTAULT COMBAULT	4	30	Le-Pléssis-Tréville	
AV DE LA MARECHALE	AV GONZALVE	COMMUNE PONTAULT COMBAULT	4	30	Le-Pléssis-Tréville	
AV DE COEUILLY	R DU MONUMENT	ALL ROLLAY	5	10	Champigny-sur-Marne	
AV DE BONNEUIL	QU DE BONNEUIL	AV DU BAC	5	10	Saint-Maur-des-Fossés	
AV DANIELLE CASANOVA	R GABRIEL PERI	PL DU 19 MARS 1962	4	30	Bonneuil-sur-Marne	
AV DANIELLE CASANOVA	R GUY MOQUET	D30	5	10	Champigny-sur-Marne	
AV D'ALSACE LORRAINE	R DE VERDUN	R DIDEROT	5	10	Champigny-sur-Marne	
AV CHARLES GARCIA	R LA FONTAINE	R JEAN MACE	4	30	Fontenay-sous-Bois	
PL D'ETTERBEEK	R LA FONTAINE	R JEAN MACE	4	30	Fontenay-sous-Bois	
AV CHARLES GARCIA	R JEAN MACE	AV DU MARECHAL JOFFRE	5	10	Fontenay-sous-Bois	
PL D'ETTERBEEK	R JEAN MACE	AV DU MARECHAL JOFFRE	5	10	Fontenay-sous-Bois	
AV CHARLES DE GAULLE	D123	AV VICTOR HUGO	4	30	Fontenay-sous-Bois	
AV CHARLES DE GAULLE	N19	AV GEORGES BRASSENS	4	30	Saint-Maur-des-Fossés	
AV CARNOT	R ALBERT THOMAS	QU VICTOR HUGO	4	30	Boissy-Saint-Léger	
AV CAFFIN	AV DE BONNEUIL	BD VOLTAIRE	5	10	Champigny-sur-Marne	
AV BEAUREPAIRE	AV RENE DAVID	QU DE LA PIE	5	10	Saint-Maur-des-Fossés	
AV BARBES	R GARIBALDI	D30A	5	10	Saint-Maur-des-Fossés	
Avenue Barbès	R GARIBALDI	D30A	5	10	Saint-Maur-des-Fossés	
AV ARDOUIN	AV DE L'EUROPE	AV SAINT PIERRE	4	30	Saint-Maur-des-Fossés	
ALL DE WAGROWIEC	AV SAINT PIERRE	AV DU GENERAL DE GAULLE	5	10	Le-Pléssis-Tréville	
AV ARDOUIN	AV SAINT PIERRE	AV DU GENERAL DE GAULLE	5	10	Le-Pléssis-Tréville	
AV THERESE	AV SAINT PIERRE	AV DU GENERAL DE GAULLE	5	10	Le-Pléssis-Tréville	
AV ANATOLE FRANCE	AV DU NORD	AV PIERRE BROSSOLETTE	5	10	Saint-Maur-des-Fossés	
AV ANATOLE FRANCE	R WALDECK ROUSSEAU	PAUL CARLE	3	100	Choisy-le-Roi	

Routes communales et intercommunales						
Nom infrastructure	Débutant	Finissant	Catégorie	Largeur du secteur affecté par le bruit (mètres)	Communes	
AV ANATOLE FRANCE	R PAUL CARLE	R HENRI JARDIN	4	30	Choisy-le-Roi	
R AMBROISE CROIZAT	R BERNAU	R ALEXANDRE FOURNY	4	30	Champigny-sur-Marne	
Avenue Balzac	A4	AV DU GENERAL DE GAULLE	3	100	Champigny-sur-Marne	
R DU BAS MARIN	D86	D64	4	30	Thiais	
Rue des Alouettes	D86	D64	4	30	Thiais	
AV ARISTIDE BRIAND	AV. PASTEUR L.C.	AV. DU GENERAL LECLERC	4	30	Cachan	
PL DE LA RESISTANCE - CHARLES DE GAULLE	AV. PASTEUR L.C.	AV. DU GENERAL LECLERC	4	30	Cachan	
BD JEAN JAURES	R. LOUIS (L. C.)	R. DES IRIS	4	30	Fresnes	
R JEAN MOULIN	R. LOUIS (L. C.)	R. DES IRIS	4	30	Fresnes	
Avenue de Pasteur	AV. P. VAILLANT COUTURIER RD77	AV. ARISTIDE BRIAND RN20	4	30	Cachan	
R DU PORT GALAND	AV. P. VAILLANT COUTURIER RD77	AV. ARISTIDE BRIAND RN20	4	30	Cachan	
R DE LA SOLIDARITE	R DES QUATRE RUELLLES	AV DU PRESIDENT WILSON	4	30	Fontenay-sous-Bois	
R PIERRE CURIE	D43-AV VICTOR HUGO	D41-BD THEOPHILE SUEUR	5	10	Fontenay-sous-Bois	
R PASTEUR	ROND-POINT DU CHATELET	CHEMIN DE PRAIRIE-LIMITE NEUIL	5	10	Fontenay-sous-Bois	
Boulevard Jean Monnet	RD30-BD DU LEVANT	A4	5	10	Villiers-sur-Marne	
Boulevard Jean Monnet	A4	RD33-AV DU LEVANT	5	10	Villiers-sur-Marne	
AV AUGUSTE RODIN	D33-BD DE FRIEDBERG	D194-AV DU FORT	4	30	Villiers-sur-Marne	
AV CHARLES DE GAULLE	CARREFOUR AVEC LA RN 19	CARREFOUR AVEC L'AV DU 8 MAI	5	10	Limeil-Brévannes, Boissy-Saint-Léger	
BD DU GENERAL GALLIENI	CARREFOUR AVEC LA RUE DES ORMES	CARREFOUR AVEC LA RUE DE NOISY	4	30	Bry-sur-Marne	
PL CARNOT	CARREFOUR AVEC LA RUE DES ORMES	CARREFOUR AVEC LA RUE DE NOISY	4	30	Bry-sur-Marne	
R ARISTIDE BRIAND	CARREFOUR AVEC LA RUE JULES VIEJO	CARREFOUR AVEC L'AV. MARX DORMOY	4	30	Chennevières-sur-Marne, Champigny-sur-Marne	
Rue de l'arrivée	D7	D208	4	30	Chevilly-Larue	
R DE L'ECHAT	PONT DE L'A 86	CARREFOUR AVEC LA RN 19	3	100	Créteil	
Route de a Pompadour	CARREFOUR AVEC LA RD 1	RD 30	4	30	Créteil	
RTE DE LA POMPADOUR	CARREFOUR AVEC LA RD 1	RD 30	4	30	Créteil	

Routes communales et intercommunales						
Nom infrastructure	Débutant	Finissant	Catégorie	Largeur du secteur affecté par le bruit (mètres)	Communes	
R DE JOINVILLE	CARREFOUR AVEC LA RUE GASTON CHARLET	PLACE DU GAL LECLERC	4	30	Fontenay-sous-Bois	
R DE L'ANCIENNE MAIRIE	CARREFOUR AVEC LA RUE GASTON CHARLET	PLACE DU GAL LECLERC	4	30	Fontenay-sous-Bois	
AV PAUL VAILLANT-COUTURIER	129 AVENUE PAUL VAILLANT COUTURIER	35 AVENUE PAUL VAILLANT COUTURIER	4	30	Gentilly	
RTE STRATEGIQUE	CARREFOUR AVEC LA RUE SEVERINE	AV CHARLES GIDE	5	10	Le-Kremlin-Bicêtre	
AV FOCH	CARREFOUR AVEC L'AV. DE LA REPUBLIQUE	CARREFOUR AVEC LA RN 19	5	10	Maisons-Alfort	
PL DES 7 ARBRES	CARREFOUR AVEC L'AV. DE LA REPUBLIQUE	CARREFOUR AVEC LA RN 19	5	10	Maisons-Alfort	
QU FERNAND SAGUET	CARREFOUR AVEC L'AV. DE LA REPUBLIQUE	CARREFOUR AVEC LA RN 19	5	10	Maisons-Alfort	
R DU MARECHAL JUIN	CARREFOUR AVEC L'AV. DE LA REPUBLIQUE	CARREFOUR AVEC LA RN 19	5	10	Maisons-Alfort	
AV JOFFRE	CARREFOUR AVEC L'AV. DE LA REPUBLIQUE	CARREFOUR AVEC LA RN 19	5	10	Maisons-Alfort, Saint-Maurice, Joinville-le-Pont	
AV DU GENERAL DE GAULLE	CARREFOUR AVEC LA RUE ST-GEORGES	CARREFOUR AVEC L'AV. DE LA REPUBLIQUE	4	30	Maisons-Alfort	
R JEAN JAURES	CARREFOUR AVEC L'AV. DE LA REPUBLIQUE	CARREFOUR AVEC L'AVENUE LEON BLUM	4	30	Maisons-Alfort	
R VICTOR HUGO	CARREFOUR AVEC L'AVENUE LEON BLUM	CARREFOUR AVEC L'AV. DE LA REPUBLIQUE	4	30	Maisons-Alfort	
CHE DE BRIE	RD 33	RD 53	3	100	Villecresnes	
CHE DE YERRES A BRIE	RD 33	RD 53	3	100	Mandres-les-Roses, Villecresnes	
R AUGUSTE DUPIN	RD 33	RD 53	3	100	Mandres-les-Roses	
R DE FONTENAY	CARREFOUR AVEC LE BLD GAMBETTA	CARREFOUR AVEC LA RUE DE L'AMIRAL COURBE	5	10	Nogent-sur-Marne	
R DE FONTENAY	CARREFOUR AVEC LE RUE DE L'AMIRAL COURBE	CARREFOUR AVEC LA RUE GASTON CHARLET	4	30	Fontenay-sous-Bois, Nogent-sur-Marne	
R DE JOINVILLE	CARREFOUR AVEC LE RUE DE L'AMIRAL COURBE	CARREFOUR AVEC LA RUE GASTON CHARLET	4	30	Fontenay-sous-Bois, Nogent-sur-Marne	
CHE DE VILLENEUVE	CARREFOUR DE LA QUEUE EN BRIE	LIMITE SUCY/NOISEAU	4	30	Noiseau	
R EDOUARD BRANLY	CARREFOUR DE LA QUEUE EN BRIE	LIMITE SUCY/NOISEAU	4	30	Noiseau	

Routes communales et intercommunales

Nom infrastructure	Débutant	Finissant	Catégorie	Largeur du secteur affecté par le bruit (mètres)	Communes
VOI DES LAITIÈRES	FRESNES	RUNGIS	4	30	Rungis, Fresnes
R ALBERT GARRY	RD29	LIMEIL BREVANNES	3	100	Limeil-Brévannes
R PAUL VALERY	RD29	LIMEIL BREVANNES	3	100	Limeil-Brévannes
R DE LA MARE VERTE	RD53	RD33E	4	30	Mandres-les-Roses
BD DE STRASBOURG	CARREFOUR AVEC LE BLD DE MULHOUSE	CARREFOUR AVEC L'AV. R. SCHUMANN	4	30	Villiers-sur-Marne
PL DE STRASBOURG	CARREFOUR AVEC LE BLD DE MULHOUSE	CARREFOUR AVEC L'AV. R. SCHUMANN	4	30	Villiers-sur-Marne
RPT FERNAND PELLOUTIER	CARREFOUR AVEC LE BLD DE MULHOUSE	CARREFOUR AVEC L'AV. R. SCHUMANN	4	30	Villiers-sur-Marne
R DE NOISY	CARREFOUR AVEC LE BLD DE FRIEDBERG	CARREFOUR AVEC LE BLD DE FRIEDBERG	5	10	Villiers-sur-Marne
R PIERRE DOBOEUF ET MICHEL LAFON	CARREFOUR AVEC LE BLD DE FRIEDBERG	CARREFOUR AVEC LE BLD DE FRIEDBERG	5	10	Villiers-sur-Marne
BD DE MULHOUSE	CARREFOUR AVEC BLD DE STRASBOURG	PLACE PIERRE SEMARD	4	30	Villiers-sur-Marne
PL DE STRASBOURG	CARREFOUR AVEC BLD DE STRASBOURG	PLACE PIERRE SEMARD	4	30	Villiers-sur-Marne
R DE MONTREUIL	CARREFOUR AVEC L'AV DE LA REPUBLIQUE	CARREFOUR AVEC LA RUE DE L'UNION	4	30	Vincennes
AV DES MINIMES	CARREFOUR AVEC L'AVENUE GAMBETTA	CARREFOUR AVEC L'AVENUE GAMBETTA	4	30	Vincennes, Saint-Mandé
Avenue des minimis	CARREFOUR AVEC L'AVENUE GAMBETTA	CARREFOUR AVEC L'AVENUE GAMBETTA	4	30	Vincennes
Avenue du Maréchal Foch	BRETELLE NORD DU CARREFOUR	BRETELLE RN6/RN186	3	100	Créteil
CAR POMPADOUR	400M APRES LA RUE HAUTE QUINTE	BRETELLE NORD DU CARREFOUR	3	100	Créteil
AV DE LA DIVISION LECLERC	LIMITE DU DEPARTEMENT	ENTREE DE L'A86	1	300	Fresnes
Boulevard Pasteur	LIMITE DU DEPARTEMENT	ENTREE DE L'A86	1	300	Fresnes
Boulevard Albert 1 ^{er}	CARREFOUR AVEC LA RUE JACQUES KABLE	CARREFOUR AVEC LA RUE HOCHÉ	3	100	Nogent-sur-Marne
Boulevard Albert 1 ^{er}	CARREFOUR AVEC LA RUE HOCHÉ	LIMITE NOGENT/LE PERREUX	2	250	Nogent-sur-Marne
QU DE BERCY	RUE ESCOFFIER	LIMITE DU DEPARTEMENT	1	300	Charenton-le-Pont
A4	Rue Escoffier	QUAI DE SEINE	1	300	Charenton-le-Pont
A4 Quai de Bercy	Rue Escoffier	LIMITE DU DEPARTEMENT	1	300	Charenton-le-Pont
Avenue Paul Vaillant-Couturier -	LIMITE PARIS/GENTILLY	LIMITE GENTILLY/ARCUEIL	1	300	Gentilly

Routes communales et intercommunales						
Nom infrastructure	Débutant	Finissant	Catégorie	Largeur du secteur affecté par le bruit (mètres)	Communes	
Rue des Martyrs du 8 Février 1962	LIMITE GENTILLY/ARCUEIL	Avenue Jean Jaurès	1	300	Arceuil	
Chemin de Halage	Passerelle de Charentonneau	Chemin de Halage	1	300	Saint-Maurice	
Passerelle de Charentonneau	Rue Charentonneau	Chemin de Halage	1	300	Saint-Maurice	
Rue de Chevilly – avenue du général Leclerc	Rue de Chevilly	Avenue du Général Leclerc	1	300	L'Hay-les-Roses	
Rue de Chevilly – avenue du général Leclerc	Rue de Chevilly	Avenue du Général Leclerc	1	300	L'Hay-les-Roses	
Les Varennes – Rue du Pont Mathieu	RN19	SUCY	1	300	Sucy-en-Brie, Bonneuil-sur-Marne	
PAS DE L'ALMA	SUCY	CHENNEVIERES	1	300	Sucy-en-Brie, Chennevières-sur-Marne	
R DE L'ALMA	SUCY	CHENNEVIERES	1	300	Chennevières-sur-Marne	
SEN DE LA BASSE HUTTE	SUCY	CHENNEVIERES	1	300	Chennevières-sur-Marne	
Avenue Rodolphe Hottinguer	BONNEUIL	RN19	2	250	Chennevières-sur-Marne	
Avenue Rodolphe Hottinguer	BONNEUIL	RN19	3	100	Bonneuil-sur-Marne	
Avenue du Général de Gaulle – avenue Gabriel Péri	A6B	A6A	3	100	Bonneuil-sur-Marne	
Boulevard circulaire nord	Boulevard circulaire nord	Boulevard circulaire nord	3	100	L'Hay-les-Roses, Villejuif	
Boulevard circulaire ouest	A6A	A106	3	100	Chevilly-Larue	
Boulevard circulaire nord	A6A	A106	3	100	Chevilly-Larue	
Quai du Viaduc – boulevard de stalingrad	A6B	A106	3	100	Chevilly-Larue	
Quai du Viaduc – boulevard de stalingrad	BD DE STALINGRAD	A4	3	100	Champigny-sur-Marne	
Quai du Viaduc	A4	BD DE STALINGRAD	3	100	Champigny-sur-Marne	
Quai des carrières	RUE DU CADRAN	A4	3	100	Champigny-sur-Marne	
Route sans nom ou bretelle	RN6	A86 DIRECTION FRESNES	3	100	Charenton-le-Pont	
avenue du Maréchal Foch – chemin des marais	RN6	A86 DIRECTION ST-MAU-RICE	3	100	Créteil	
Allée de la reine	A86	RN186	3	100	Thiais	
Avenue de Fontainebleau	A86	AV DE FONTAINEBLEAU	3	100	Thiais	
Boulevard du midi	A86	AV DE FONTAINEBLEAU	3	100	Thiais	
Rue des Elisée Reclus	A6B	RUE ÉLYSÉE RECLUS	1	300	Le-Kremlin-Bicêtre	
Rue Gabriel Péri	Rue Gabriel Péri	Rue Gabriel Péri	1	300	Le-Kremlin-Bicêtre	
Boulevard Albert 1 ^{er}	BD ALBERT 1 ^{er}	A86	2	250	Nogent-sur-Marne	

Routes communales et intercommunales

Nom infrastructure	Débutant	Finissant	Catégorie	Largeur du secteur affecté par le bruit (mètres)	Communes
Avenue Faidherbe	AV DU MAL DE LATTRE DE TASSIGNY	A86	3	100	Fontenay-sous-Bois
Avenue Faidherbe	A86	AV DU MAL DE LATTRE DE TASSIGNY	3	100	Fontenay-sous-Bois
Rue Saint-Simon - avenue Bernard Halpern	B.A. 43	A86 DIRECTION FRESNES	1	300	Créteil
Avenue de l'Europe	Avenue de l'Europe	Avenue de l'Europe	5	10	Rungis
BD DES ALLIES	TRONC COMMUN A4/A86	BD DE STALINGRAD	4	30	Champigny-sur-Marne
Quai des carrières	A4	PONT NELSON MANDELA	3	100	Charenton-le-Pont
R DE L'ECHAT	RUE DE L'ECHAT	RUE DE L'ECHAT	4	30	Créteil
CAR POMPADOUR	CARREFOUR POMPADOUR	CARREFOUR POMPADOUR	3	100	Créteil
Carrefour Pompador	ROND POINT CARREFOUR POMPADOUR	ROND POINT CARREFOUR POMPADOUR	3	100	Créteil
Rond point d'Espagne	ROND POINT D'ESPAGNE	NIVEAU CIMETIERE PARI-SIEN DE THIAIS	4	30	Thiais
RPT D'ESPAGNE	ROND POINT D'ESPAGNE - LE LONG D'ALLEE DE LA REINE	A86	4	30	Thiais
R DE LALLIER	R de Bicetre	R Paul Hochart	4	30	L'Hay-les-Roses
R DES MARGUERITES	Av des dahlias	R de bicetre	4	30	L'Hay-les-Roses
R DU PONT DE CRETEIL TVM Saint Maur	R Chevreul	R Andre Bollier	5	10	Saint-Maur-des-Fossés
R DU PONT DE CRETEIL TVM Saint Maur	R Andre Bollier	Limite Créteil	5	10	Saint-Maur-des-Fossés
R PAUL HOCHART	Av Armand Petitjean	R Sainte-Colombe	4	30	Chevilly-Larue, L'Hay-les-Roses
R PAUL HOCHART	R de Lallier	R Sainte-Colombe	4	30	Chevilly-Larue
R PAUL HOCHART	R Henri Crette	R de Lallier	4	30	L'Hay-les-Roses
R SAINTE-COLOMBE	All Leo Ferre	R Paul Hochart	4	30	L'Hay-les-Roses
RTE DE CHOISY TVM Créteil	Pont D1	Pont D201	5	10	Créteil
RTE DE CHOISY TVM Créteil	Pont N406	Arrêt de bus Pompador	5	10	Créteil
RTE DE CHOISY TVM Créteil	R de Bordeaux	Pont D1	5	10	Créteil
RTE DE CHOISY TVM Créteil	Pont D201	Pont N406	5	10	Créteil
RTE DE LA POMPADOUR	Carrefour avec la RD1	Carrefour avec la rue Sully	5	10	Créteil
AV DE GRAVELLE	AV DE LA PORTE DE CHARENTON	RTE DOM PERIGNON	3	100	Charenton-le-Pont, Paris, Saint-Maurice
AV DE LA POMPADOUR - TVM Créteil	Arrêt de bus Pompador	Arrêt Marcellin Berthelot	5	10	Choisy-le-Roi

Routes communales et intercommunales						
Nom infrastructure	Débutant	Finissant	Catégorie	Largeur du secteur affecté par le bruit (mètres)	Communes	
AV DE LA POMPADOUR - TVM Créteil	Pont N406	Arret de bus Pompadour	5	10	Thiais	
AV DE VERDUN - TVM Créteil	Limite Créteil	Av Sainte Marie	5	10	Créteil	
AV DE VERSAILLES - TVM Thiais	D160	R Victor hugo	5	10	Thiais	
AV DE VERSAILLES - TVM Thiais	R Victor hugo	Arrêt Carr de la Résistance	5	10	Thiais	
AV DU MARECHAL LECLERC	Av du 19 Mars 1962	Rte de Bonneuil	3	100	Bonneuil-sur-Marne	
AV GAMBETTA - TVM Choisy	D5	D160	5	10	Choisy-le-Roi	
AV GEORGES HALGOULT - TVM Thiais	D160	R Victor hugo	5	10	Thiais	
AV JEAN JAURES - TVM Choisy	Arret Marcellin Berthelot	D5	5	10	Choisy-le-Roi	
AV VICTOR HUGO - TVM Cboisy	Arret de bus Pompadour	Arret Marcellin Berthelot	5	10	Choisy-le-Roi	
BD DE STRASBOURG	BD de Strasbourg	Av Georges Clemenceau	4	30	L'Hay-les-Roses	
BD GAMBETTA	R de Fontenay	Bd Henri Bruel	5	10	Nogent-sur-Marne	
BD HENRI RUEL	Pl Moreau David	Bd Gambetta	5	10	Fontenay-sous-Bois	
CAR POMPADOUR - TVM Créteil	Pont N406	Arrêt de bus Pompadour	5	10	Créteil	
D10	D7	Av de la Cite	5	10	Charenton-le-Pont	
D6A - avenue du Mal de Lattre	R DE LA RÉPUBLIQUE	R GABRIELLE	2	250	Charenton-le-Pont	
D7 - TVM Chevilly	D7	Av de la Cite	5	10	Chevilly-Larue	
PL MOREAU DAVID	Bd Henri Ruel	R du Commandant Jean Duhaill	4	30	Fontenay-sous-Bois	
PONT DE CRETEIL - TVM St Maur	Limite Creteil	Av Sainte Marie	5	10	Saint-Maur-des-Fossés	
PONT DE CRETEIL - TVM St Maur	R Andre Bollier	Limite Créteil	5	10	Saint-Maur-des-Fossés	
PONT DE L'APPEL DU 18 JUIN 1940 - TVM Choisy	Arret Marcellin Berthelot	D5	5	10	Choisy-le-Roi	
R DE BICETRE	R de Chevilly	Limite commune Villejuif	4	30	L'Hay-les-Roses	
QUAI DE LA REPUBLIQUE	Carrefour avec la rue du Pont	Carrefour avec la rue du Maréchal Leclerc	3	100	Saint-Maurice	

Autoroutes et routes nationales						
Nom infrastructure	Débutant	Finissant	Catégorie	Largeur du secteur affecté par le bruit (mètres)	Communes	
A4	ACCES BRETELLE A86	FIN BRETELLE A86	1	300	Joinville-le-Pont, Nogent-sur-Marne	
A106	LIMITE DU DÉPARTEMENT	Avenue Charles Lindbergh	1	300	Rungis	
A106	LIMITE DU DÉPARTEMENT	A106	1	300	Rungis	
A6B	LIMITE DU DÉPARTEMENT	RUE GABRIEL PERI	1	300	Le-Kremlin-Bicêtre, Gentilly	
A86	RD1	A86	1	300	Créteil	
A4	PORTE DE BERCY	PONT DE L'AVENUE DE LA LIBERTE	1	300	Charenton-le-Pont	
A4	PL JEAN JAURES	A4	1	300	Saint-Maurice	
N6	D32A	N6	5	10	Villeneuve-Saint-Georges	
N19	N19	R PIERRE BEZANÇON	4	30	Marolles-en-Brie	
A4	AV DES CANADIENS	A4 Passerelle piétonne	1	300	Saint-Maurice	
A4	A4	AV DES CANADIENS	1	300	Saint-Maurice	
N486	AV PIERRE BROSSETTE	N303	3	100	Champigny-sur-Marne	
N186	A86	A106	1	300	Rungis, Thiais	
N186B	A86	A106	1	300	Rungis, Fresnes	
A86	Entrée de l'A86	LIMITE DÉPARTEMENT	3	100	Fresnes	
N186B	A86	LIMITE DÉPARTEMENT	3	100	Fresnes	
N19	N406	AV CHARLES DE GAULLE	2	250	Boissy-Saint-Léger,	
N19	CH DE BIGOINE	RUE DE LA GARE	3	100	Santeny	
N6	D86	R BOILEAU	2	250	Créteil, Valenton, Villeneuve-Saint-Georges	
N6	R BOILEAU	AV WINSTON CHURCHILL	2	250	Villeneuve-Saint-Georges	
N6	AV WINSTON CHURCHILL	D38	2	250	Villeneuve-Saint-Georges, Villeneuve-le-Roi	
N6	D38	D32	2	250	Villeneuve-Saint-Georges ; Villeneuve-le-Roi	
N6	D32 Limite communale Valenton/Créteil	Limite départementale	2	250	Villeneuve-Saint-Georges	
N6	D32	R GERVAIS	2	250	Villeneuve-Saint-Georges	

Autoroutes et routes nationales

Nom infrastructure	Débutant	Finissant	Catégorie	Largeur du secteur affecté par le bruit (mètres)	Communes
N6	R GERVAIS	LIMITE DE DÉPARTEMENT	2	250	Villeneuve-Saint-Georges
N19	RUE DE LA GARE	LIMITE DU DÉPARTEMENT	3	100	Santeny
N7	Echangeur A86/D7	LIMITE 94 - AEROPORT ORLY	2	250	Rungis, Orly, Villeneuve-le-Roi, Ablon-sur-Seine
N7	LIMITE 94	D25E	2	250	Villeneuve-le-Roi, Orly, Rungis
A4	LIMITE DÉPARTEMENT 94	BTRETTES AV DU FORT	1	300	Villiers-sur-Marne
N486	BD DES ALLIES	LIMITE NOGENT/CHAMPIGNY	3	100	Champigny-sur-Marne
N19	CARREFOUR AVEC LA RD29	CARREFOUR AVEC LA RN406	2	250	Bonneuil-sur-Marne
N19	DIFFUSEUR AVEC LA RD94E	RACCORDEMENT RN19(PROJET)	1	300	Villescresnes, Boissy-Saint-Léger
N19	RACCORDEMENT RN19(PROJET)	ENTRE BD REVILLON ET RTE DE BOISSY	2	250	Villescresnes, Boissy-Saint-Léger
N19	CARREFOUR AVEC LA RN406	AV DE BOISSY	3	100	Bonneuil-sur-Marne
N6	BRETELLE RN6/RN186	BRETELLE D'ACCES A L'A86	2	250	Créteil
N6	BRETELLE NORD DU CARREFOUR	BRETELLE RN6/RN186	3	100	Créteil
N6	400M APRES LA RUE HAUTE QUINTE	BRETELLE NORD DU CARREFOUR	3	100	Créteil
A86	LIMITE DU DÉPARTEMENT	ENTREE DE L'A86	1	300	Fresnes
N186B	LIMITE DU DÉPARTEMENT	ENTREE DE L'A86	1	300	Fresnes
N2019	BD LÉON REVILLON	RUE DE VALENTON	2	250	Limeil-Brévannes, Boissy-Saint-Léger
N19	DÉVIATION DE LA RD33	200M AV LE CH DE LA MARNIERE	3	100	Marolles-en-Brie, Santeny
N19	RD33E	DEVIATION DE LA RD33	3	100	Marolles-en-Brie
N486	CARREFOUR AVEC LA RUE HOICHE	LIMITE NOGENT/LE PERREUX	2	250	Nogent-sur-Marne
N186	A106	BRETELLE DE SORTIE DE L'A86	1	300	Rungis, Thiais
N186B	A106	BRETELLE DE SORTIE DE L'A86	1	300	Rungis, Thiais
N19	CARREFOUR AVEC LA R DE LA LIBÉRATION	RUE DU NOYER SAINT-GERMAIN	3	100	Santeny
N19	200M AV LE CH DE LA MARNIERE	RUE DU NOYER SAINT-GERMAIN	3	100	Santeny
N19	CARREFOUR AVEC LA R DE LA LIBÉRATION	CH DE BIGOINE	2	250	Santeny
N186B	BRETELLE DE SORTIE DE L'A86	RUE DU BAS MARIN	4	30	Thiais
N19	CARREFOUR AVEC LA D33E	CARREFOUR AVEC LA D33	3	100	Boissy-Saint-Léger, Villescresnes, Marolles-en-Brie
N19	CARREFOUR AVEC LA D33	DIFFUSEUR AVEC LA RD94E	3	100	Villescresnes, Boissy-Saint-Léger

Autoroutes et routes nationales

Nom infrastructure	Débutant	Finissant	Catégorie	Largeur du secteur affecté par le bruit (mètres)	Communes
A106	A106	A106	1	300	Rungis, Chevilly-Larue
A106	LIMITE DU DÉPARTEMENT	A106	1	300	Chevilly-Larue
A4	Tunnel	Intersection route de la Pyramide	1	300	Champigny-sur-Marne
A4	LIMITE CRÉTEIL/CHOISY	LIMITE DU DÉPARTEMENT	1	300	Champigny-sur-Marne
A4	A4 NIVEAU BOULEVARD DES ALLIES	PLACE LA FONTAINE	1	300	Champigny-sur-Marne
A4	LIMITE DU DÉPARTEMENT	LIMITE CRÉTEIL/CHOISY	1	300	Champigny-sur-Marne
A4	INTERSECTION AVENUE DE L'ÎLE D'AMOUR	NIVEAU DE LA RUE DE LA REMISE DU VERROU	1	300	Champigny-sur-Marne
A4	LIMITE CRÉTEIL/CHOISY	LIMITE DU DÉPARTEMENT	1	300	Joinville-le-Pont, Nogent-sur-Marne, Champigny-sur-Marne
A4	LIMITE DU DÉPARTEMENT 75	Chemin de Halage	1	300	Saint-Maurice
A4	QUAI DE BERCY	LIMITE DU DÉPARTEMENT DE PARIS - BOULEVARD PÉRIPHÉRIQUE	1	300	Charenton-le-Pont
A4	PONT BRAS DE BERCY	LIMITE DU DÉPARTEMENT DE PARIS - BOULEVARD PÉRIPHÉRIQUE	1	300	Charenton-le-Pont
A4	LIMITE DU DÉPARTEMENT	Chemin de Halage	1	300	Saint-Maurice
A4	Tunnel	LIMITE BRY S/ MARNE	1	300	Champigny-sur-Marne, Villiers-sur-Marne, Bry-sur-Marne
A4	LIMITE DU DÉPARTEMENT	Niveau Rue Léon Bourgeois	1	300	Villiers-sur-Marne
A4	Tunnel	Niveau Chemin des Clotais	1	300	Bry-sur-Marne, Villiers-sur-Marne, Champigny-sur-Marne
A6A	LIMITE GENTILLY/ARCUEIL	RUE HENRI BARBUSSE	1	300	Arcueil
A6A	Tunnel	AV GABRIEL PÉRI	1	300	Arcueil
A6A	AV GABRIEL PERI	RUE CAMILLE DESMOULINS	1	300	Arcueil, Cachan
A6A	A6A	A6A	1	300	Gentilly
A6A	LIMITE PARIS/GENTILLY	LIMITE GENTILLY/ARCUEIL	1	300	Gentilly, Arcueil
A6A	IMPASSE DU SOLEIL	BOULEVARD DU DELTA	1	300	Chevilly-Larue, Fresnes
A6A	BOULEVARD DU DELTA	LIMITE DU DÉPARTEMENT	1	300	Fresnes
A6A	RUE HENRI THIRARD	RUE JULES FERRY	1	300	L'Hay-les-Roses
A6A	RUE HENRI THIRARD	IMPASSE DU SOLEIL	1	300	L'Hay-les-Roses
A6B	RUE JULES FERRY	IMPASSE DU SOLEIL	1	300	L'Hay-les-Roses

Autoroutes et routes nationales

Nom infrastructure	Débutant	Finissant	Catégorie	Largeur du secteur affecté par le bruit (mètres)	Communes
A6A	AVENUE DU GÉNÉRAL DE GAULLE	RUE JULES FERRY	1	300	L'Hay-les-Roses
A6A	VOIE DES POSTES	AVENUE DU GÉNÉRAL DE GAULLE	1	300	L'Hay-les-Roses, Villejuif
A6A	RUE CAMILLE DESMOULINS	VOIE DES POSTES	1	300	Villejuif, L'Hay-les-Roses, Cachan, Arcueil
A6A	LIMITE GENTILLY/ARCEUIL	RUE HENRI BARBUSSE	1	300	Arcueil
A6B	TUNNEL	AVENUE GABRIEL PÉRI	1	300	Arcueil
A6A	LIMITE ARCEUIL CACHAN	LIMITE ARCEUIL CACHAN	1	300	Arcueil, Cachan, Villejuif
A6B	AVENUE GABRIEL PERI	RUE CAMILLE DESMOULINS	1	300	Arcueil, Cachan
A6B	RUE JULES FERRY	IMPASSE DU SOLEIL	1	300	L'Hay-les-Roses, Chevilly-Larue
A6B	IMPASSE DU SOLEIL	BOULEVARD DU DELTA	1	300	Chevilly-Larue
A6B	BOULEVARD DU DELTA	LIMITE DU DÉPARTEMENT	1	300	Fresnes
A6B	NIVEAU ALLÉE DE LA VANNE	LIMITE DU DÉPARTEMENT	1	300	Fresnes
A6A	AVENUE DU GÉNÉRAL DE GAULLE	RUE JULES FERRY	1	300	L'Hay-les-Roses, Villejuif
A6B	Avenue du Général de Gaulle	RUE JULES FERRY	1	300	L'Hay-les-Roses
A6B	RUE DE LA SOLIDARITÉ	VOIE DES POSTES	1	300	Cachan, Villejuif, L'Hay-les-Roses
A6B	RUE CAMILLE DESMOULINS	IMPASSE LAVOISIER	1	300	Cachan, Arcueil
A6B	AVENUE PAUL VAILLANT COUTURIER	NIVEAU GUSTAVE ROUSSY	1	300	Villejuif, Arcueil, Cachan
A6B	NIVEAU RUE ÉDOUARD VAILLANT	NIVEAU LA PETITE BRUYÈRE	1	300	Villejuif, L'Hay-les-Roses, Cachan
A6B	VOIE DES POSTES	AVENUE DE GÉNÉRAL DE GAULLE	1	300	L'Hay-les-Roses, Villejuif
A6B	NIVEAU LA PETITE BRUYÈRE	AVENUE DE GÉNÉRAL DE GAULLE	1	300	Villejuif, L'Hay-les-Roses
A86	A86 Limite départementale	Tunnel de Fresnes	1	300	Fresnes
N186	Limite Fresnes/Rungis	Intersection A86	1	300	Fresnes, Rungis
A86	RUE LÉON GEOFFREY	LIMITE CRÉTEIL/CHOISY	1	300	Choisy-le-Roi, Alfortville, Vitry-sur-Seine
A86	CHEMIN DES MARAIS	NIVEAU RUE DE LA BASSE QUINTE	1	300	Créteil, Alfortville
A86	NIVEAU RUE PASTEUR VALLERY RADOT	AVENUE DU MARÉCHAL FOCH	1	300	Créteil
A86	RUE SAINT-SIMON	NIVEAU COLLÈGE LOUIS ISSOURAT	1	300	Créteil, Maisons-Alfort

Autoroutes et routes nationales

Nom infrastructure	Débutant	Finissant	Catégorie	Largeur du secteur affecté par le bruit (mètres)	Communes
A86	AVENUE DU MARECHAL DE LATTRE DE TASSIGNY	RUE SAINT SIMON	1	300	Maisons-Alfort, Créteil
A86	NIVEAU AVENUE FAIDHERBE	NIVEAU LYCEE PABLO PICASSO	2	250	Fontenay-sous-Bois
A86	NIVEAU LYCÉE PABLO PICASSO	AVENUE LOUISON BOBET	2	250	Fontenay-sous-Bois
A86	NIVEAU LYCÉE PABLO PICASSO	AVENUE LOUISON BOBET	2	250	Fontenay-sous-Bois
A86 vers le sud	Limite Départementale	Avenue de Neuilly	2	250	Fontenay-sous-Bois
A86	NIVEAU ROGER SALENGRO	AVENUE DE NEUILLY	2	250	Fontenay-sous-Bois, Nogent-sur-Marne, Le-Perreux-sur-Marne
A86	Site RATP	Le Perreux-sur-Marne	2	250	Fontenay-sous-Bois, Le-Perreux-sur-Marne
A86	NIVEAU DIRECTION INTERREGIONALE DES SERVICES PENITENTIAIRES	RUE HENRI BARBUSSE	1	300	Fresnes
A86	AVENUE SAINT-EXUPÉRY	BOULEVARD PASTEUR	1	300	Fresnes
N186	Limite Fresnes/Rungis	Niveau Rue du Four	1	300	Rungis, Chevilly-Larue
A86	RUE DE LA CONCORDE	AVENUE DU MARECHAL DE LATTRE TASSIGNY	1	300	Maisons-Alfort, Créteil
N186	Limite Thiais/Rungis	Niveau Allée de la Reine	1	300	Rungis, Thiais
A86	RUE DE LA CONCORDE	AVENUE DE GRAVELLE	2	250	Maisons-Alfort, Saint-Maurice
A4	Niveau Chemin de Halage	Limite Saint-Maurice	1	300	Saint-Maurice
A86	RUE DE LA CONCORDE	NIVEAU DE LA RUE BLANCHET	1	300	Maisons-Alfort
A4	Niveau Chemin de Halage	Niveau Passerelle de Charentonneau	1	300	Saint-Maurice
A86	RUE DE LA CONVENTION	AVENUE DE GRAVELLE	2	250	Maisons-Alfort, Saint-Maurice
A86	Limite Rungis	Limite Choisy-le-Roi	1	300	Thiais
A86	Tunnel	Allée de la Reine	1	300	Thiais
A86	Avenue du Général de Gaulle	Tunnel	1	300	Thiais
A86	Tunnel niveau allée Ancelin	Tunnel voie d'isolement cimetière parisien	1	300	Thiais
A86	RUE LEON GEOFFREY	RUE DU GÉNÉRAL MILLERET JOINVILLE	1	300	Thiais
A86	Rue Léon Geoffrey	Rue du Général Milleret Joinville	1	300	Vitry-sur-Seine, Choisy-le-Roi

Autoroutes et routes nationales

Nom infrastructure	Débutant	Finissant	Catégorie	Largeur du secteur affecté par le bruit (mètres)	Communes
A86	Allée de la République	Rue du Général Millieret Joinville	1	300	Thiais, Vitry-sur-Seine, Choisy-le-Roi
A6B	Avenue du Général de Gaulle	RUE JULES FERRY	1	300	L'Hay-les-Roses
A6B	AVENUE DE LA CERISAIE	LIMITE DÉPARTEMENTALE	1	300	Fresnes, Chevilly-Larue
A6B	BOULEVARD DU DELTA	NIVEAU ALLÉE DE LA VANNE	1	300	Fresnes, Chevilly-Larue
A6B	RUE HENRI THIRARD	RUE HENRI THIRARD	1	300	L'Hay-les-Roses
A6B	RUE DE CHEVILLY	AVENUE DU GÉNÉRAL DE GAULLE	1	300	L'Hay-les-Roses, Chevilly-Larue
A6B	AVENUE DU GENERAL DE GAULLE	BOULEVARD DU DELTA	1	300	Chevilly-Larue
N406	Limite communale Valenton/Limeil	Limite Communale Limeil/Bonneuil	2	250	Valenton, Créteil, Limeil-Brévannes, Bonneuil-sur-Marne
N406	Limite communale CRETEIL	Limite communale VALENTON	2	250	Créteil, Valenton
N406	Limite communale LIMEIL	Limite communale BONNEUIL	2	250	Limeil-Brévannes
N406	Limite communale BONNEUIL	RN19	2	250	Bonneuil-sur-Marne
N406	Limite Communale Limeil/Bonneuil	RN19	3	100	Bonneuil-sur-Marne
A106	Entrée A106	Rue du pont des Halles	3	100	Chevilly-Larue
A106	A106	A6A	3	100	Chevilly-Larue
A106	Contre allée avenue du Général Leclerc	Niveau cimetière intercommunal de Chevilly-Larue	3	100	Chevilly-Larue
N486	BD DE STALINGRAD	A4	3	100	Champigny-sur-Marne
N186	Rond-point A86	A6B	1	300	Rungis, Fresnes
Bretelle A86	Chemin des otages	A86	3	100	Fresnes
A6B	RUE GABRIEL PÉRI	RUE GABRIEL PERI	1	300	Le-Kremlin-Bicêtre
A6B	Limite département	RUE ÉLYSÉE RECLUS	1	300	Le-Kremlin-Bicêtre, Gentilly
A86	AV DU MAL DE LATTRE DE TASSIGNY	A86	3	100	Fontenay-sous-Bois
A86	B.A. 43	A86 DIRECTION FRESNES	1	300	Créteil, Maisons-Alfort
A4	A86	TRONC COMMUN A4/A86	1	300	Champigny-sur-Marne
A86	TRONC COMMUN A4/A86	A86	2	250	Champigny-sur-Marne
A86	Niveau Tribunal Judiciaire	Limite communale Choisy-le-Roi	1	300	Créteil
N406	A86	DEVIATION DE LA RN6	1	300	Créteil
A86	Tribunal Judiciaire	UPEC	1	300	Créteil
N406	DEVIATION DE LA RN6	A86	1	300	Créteil
N406	RN406	RN19	3	100	Bonneuil-sur-Marne

Autoroutes et routes nationales

Nom infrastructure	Débutant	Finissant	Catégorie	Largeur du secteur affecté par le bruit (mètres)	Communes
E15 - 16B	Rue Gabriel Péri	Voie des Postes	4	30	Cachan
A6a sens Paris Province vers 6ab	A6a Niveau Stade de football	Niveau Institut Gustave Roussy	4	30	Arcueil
A6B	D161	Niveau Institut Gustave Roussy	1	300	Cachan
A6B Bretelle	Niveau cimetière intercommunal Chevilly	Niveau cimetière intercommunal Chevilly	4	30	Chevilly-Larue
A6	Boulevard de Chevilly Larue	Résidence des Acacias	4	30	L'Hay-les-Roses, Chevilly-Larue
A4	AV DU GAL LECLERC	Tunnel André Dreyer	1	300	Champigny-sur-Marne
A4	TRONC COMMUN A4/A86	BD DE STALINGRAD	4	30	Champigny-sur-Marne
A4	BD DE STALINGRAD	TRONC COMMUN A4/A86	4	30	Champigny-sur-Marne
A4	SIAAP	PONT DE CHARENTON	4	30	Charenton-le-Pont
A4	PONT DE CHARENTON	Entrée A4	5	10	Saint-Maurice
A4	PONT NELSON MANDELA	A4	4	30	Charenton-le-Pont
A86 Bretilles	UPEC	Académie de Créteil	4	30	Créteil
A86	A 86 - NIVEAU METRO MAISONS ALFORT LES JUILLIOTTES	RUE SUCHET	5	10	Maisons-Alfort
A86	NIVEAU RUE DU BUISSON JOYEUX	NIVEAU RUE DU PROFESSEUR RAMON	4	30	Maisons-Alfort, Créteil.
A86	NIVEAU METRO MAISONS ALFORT LES JUILLIOTTES	RUE VICTOR HUGO	4	30	Maisons-Alfort
A86	INTERSECTION RUE SAINT SIMON	NIVEAU RUE VICTOR HUGO	5	10	Maisons-Alfort
A86	INTERSECTION RUE SAINT SIMON	INTERSECTION DE MESLY	5	10	Maisons-Alfort
A86	Limite communale Rungis	Limite Communale Choisy-le-Roi	1	300	Créteil
A86	TUNNEL GUY MOQUET	AVENUE DE LA RÉPUBLIQUE	1	300	Thiais
A86	Limite communale Choisy-le-Roi	Limite communale Choisy-le-Roi (en face)	1	300	Thiais
A86	NIVEAU CIMETIÈRE COMMUNAL CHOISY LE ROI APRES LA VOIE DES ROSES	NIVEAU CIMETIÈRE COMMUNAL CHOISY LE ROI	1	300	Vitry-sur-Seine
A86	BOULEVARD STALINGRAD	NIVEAU CIMETIÈRE COMMUNAL	5	10	Vitry-sur-Seine
A86	AVENUE DE LUGO	NIVEAU CIMETIÈRE COMMUNAL CHOISY LE ROI	4	30	Vitry-sur-Seine, Choisy-le-Roi
A86	ROND POINT RUE LEON GEOFFROY	NIVEAU CIMETIÈRE COMMUNAL	4	30	Choisy-le-Roi, Vitry-sur-Seine
A86	BOULEVARD DE STALINGRAD	NIVEAU RUE BALZAC	5	10	Vitry-sur-Seine
					Choisy-le-Roi, Vitry-sur-Seine

Autoroutes et routes nationales

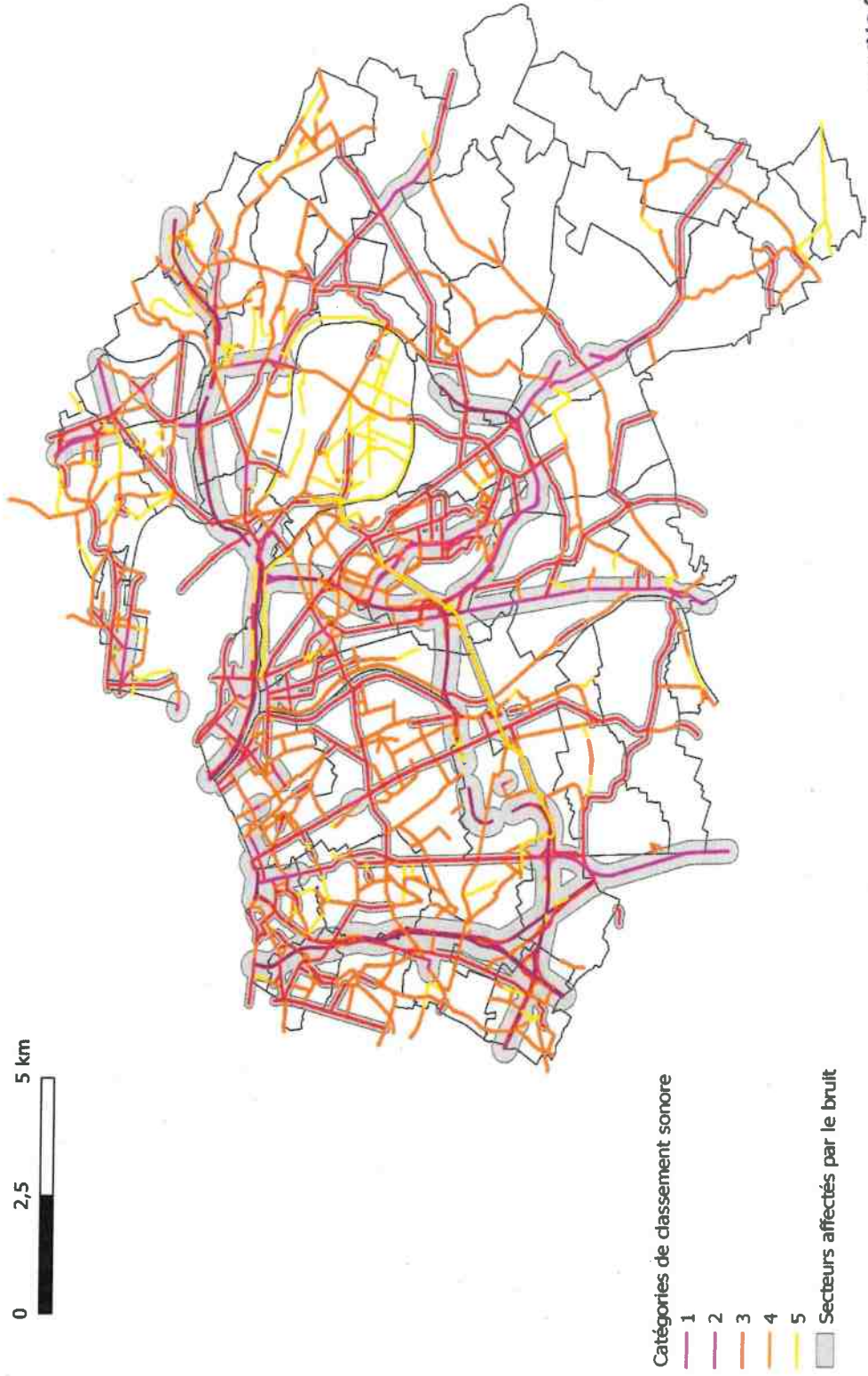
Nom infrastructure	Débutant	Finissant	Catégorie	Largeur du secteur affecté par le bruit (mètres)	Communes
A86	NIVEAU RUE BALZAC	NIVEAU CIMETIERE COMMUNAL	5	10	Vitry-sur-Seine
A86	NIVEAU CIMETIERE NOUVEAU THIAIS	NIVEAU CIMETIERE COMMUNAL	4	30	Vitry-sur-Seine
A86	NIVEAU CIMETIERE NOUVEAU THIAIS	AVANT AVENUE LUGO	1	300	Vitry-sur-Seine
A86	D7 BOUCLE AVENUE DE FONTAINEBLEAU	COTE RUE DES TRANSPORTS - A86	4	30	Rungis
A86	D7 VOIE LE LONG RUE DES TRANSPORTS	Entrée A86	4	30	Rungis
A86	D7 VOIE LE LONG RUE DES ALOUETTES	Entrée A86	4	30	Thiais
A86	Entée A86	PORTE DE PARAY-VIEILLE-POSTE	4	30	Rungis
A86	BOULEVARD CIRCULAIRE SUD	PORTE DE FRESNES	5	10	Rungis
A86	VOIE NIVEAU BOULEVARD CIRCULAIRE SUD	PORTE DE FRESNES	5	10	Rungis
A86	Entrée A86	PORTE DE FRESNES - ARRET TRAM PLACE DE LA LOGISTIQUE	5	10	Rungis
A86	A86 - A106	AVENUE CHARLES LINDBERGH D165	4	30	Rungis
A86	ROND POINT DE L'EUROPE - VOIE NORD EST	Entrée A86	3	100	Rungis
A86	BOUCLE AUTOROUTE DU SOLEIL NIVEAU DIRIF	BOUCLE AUTOROUTE DU SOLEIL NIVEAU DIRIF	4	30	Fresnes
A86	NIVEAU ALLEE DE L'ABREUVOIR	NIVEAU ALLEE DE LA VANNE	5	10	Fresnes
A86	NIVEAU ROND POINT D126 - A86	AVENUE DE LA CERISAIE	4	30	Fresnes
A6B	RUE GABRIEL PERI	RUE GABRIEL PERI	1	300	Fresnes
A86	AV LOUISON BOBET	Entrée A86	2	250	Gentilly, Le-Kremlin-Bicêtre
A6B	NIVEAU CIMETIERE COMMUNAL DE FRESNES - A86	NIVEAU BOULEVARD DU DELTA	4	30	Fontenay-sous-Bois
A86	Entrée A86	AV LOUISON BOBET	5	10	Fresnes, Chevilly-Larue
N406	NIVEAU AVENUE RODOLPHE HOTTINGUER	RUE PIERRE SENARD	4	30	Fontenay-sous-Bois
A4	Rue Escoffier	LIMITE DU DÉPARTEMENT	1	300	Bonneuil-sur-Marne
					Charenton-le-Pont

Autoroutes et routes nationales

Nom infrastructure	Débutant	Finissant	Catégorie	Largeur du secteur affecté par le bruit (mètres)	Communes
A4	Rue Escoffier	QUAI DE SEINE	1	300	Charenton-le-Pont
A4 Quai de Bercy	Rue Escoffier	LIMITE DU DÉPARTEMENT	1	300	Charenton-le-Pont

Annexe 4

Cartographie du classement sonore des voies routières (autoroutes, nationales, départementales, communales et intercommunales)



VU ET RATTACHE A MON ARRETE EN DATE DU 12 SEP. 2024
LE PREFET

La Préfète du Val-de-Maine

Annexe 5

Secteurs des communes du Val-de-Marne affectés par le bruit des voies routières situées dans des départements limitrophes et classées dans l'une des 5 catégories du classement sonore

Nom de l'infrastructure impactante	Débutant	Finissant	Commune de l'infrastructure impactante	Département limitrophe impactant	Catégorie de l'infrastructure impactante	Largeur des secteurs affectés par le bruit	Communes du 94 impactées
Avenue de Nogent	Avenue de Paris	Avenue de la Belle Gabrielle	Paris	75	3	100	Vincennes
Avenue de Joinville	Avenue de l'École de Joinville	Avenue de la Belle Gabrielle	Paris	75	3	100	Joinville-le-Pont
Avenue de Tremblay	Route de la Ferme	Limite Départementale	Paris	75	3	100	Joinville-le-Pont
Autoroute de l'Est (A4)	Limite départementale	Limite Départementale	Paris	75	1	300	Joinville-le-Pont, Saint-Maurice
Route de la Pyramide	Route de la Ferme	Avenue des Canadiens	Paris	75	3	100	Joinville-le-Pont
Avenue des Canadiens	Rue du Maréchal Leclerc	Route de la Pyramide	Paris	75	3	100	Joinville-le-Pont, Saint-Maurice
Avenue de Gravelle	Avenue des Canadiens	Route du Pesage	Paris	75	4	30	Saint-Maurice

TU ÊTES RATTACHÉ À MON ARRÊTÉ EN DATE DU **12 SEP. 2024**
LE PRÉFET,

La Préfète du Val-de-Marne

Sophie THIBAUT

Nom de l'infrastructure impactante	Débutant	Finissant	Commune de l'infrastructure impactante	Département limitrophe impactant	Catégorie de l'infrastructure impactante	Largeur des secteurs affectés par le bruit	Communes du 94 impactées
Avenue de Gravelle	Route du Pesage	Avenue de la Porte de Charenton	Paris	75	3	100	Saint-Maurice, Charenton-le-Pont
Avenue de Saint-Maurice	Route du Parc	Avenue de Gravelle	Paris	75	3	100	Charenton-le-Pont, Saint-Maurice
Quai d'Ivry	Boulevard Périphérique	Limite Départementale	Paris	75	3	100	Ivry-sur-Seine
Boulevard Périphérique	Avenue de la Porte de Charenton	Avenue André Rivoire	Paris	75	1	300	Gentilly, Kremlin-Bicêtre, Ivry-sur-Seine, Charenton-le-Pont, Saint-Mandé
Chaussée de l'Étang	Avenue Daumesnil	Avenue Charles Digeon	Paris	75	5	10	Saint-Mandé
Route de la Tourelle	Chaussée de l'Étang	Avenues des Minimales	Paris	75	4	30	Saint-Mandé, Vincennes
Avenue des Minimales	Avenue du petit Parc	Cour des Maréchaux	Paris	75	4	30	Saint-Mandé, Vincennes

Nom de l'infrastructure impactante	Débutant	Finissant	Commune de l'infrastructure impactante	Département limitrophe impactant	Catégorie de l'infrastructure impactante	Largeur des secteurs affectés par le bruit	Communes du 94 impactées
Avenue de la Dame Blanche	Avenue de la Pépinière	Avenue du Président Roosevelt	Paris	75	5	10	Fontenay-sous-Bois
Avenue de la Belle Gabrielle	Avenue du Président Roosevelt	Avenue de Nogent	Paris	75	5	10	Fontenay-sous-Bois, Nogent-sur-Marne
A4	Limite départementale	Rue Graham Bell	Noisy-le-Grand	93	1	300	Villiers-sur-Marne, Bry-sur-Marne
Rue du Général de Gaulle	Rue des Chapelles	Avenue du Fort	Noisy-le-Grand	93	4	30	Villiers-sur-Marne
Avenue Auguste Rodin	Boulevard de Friedberg	Avenue du Fort	Noisy-le-Grand	93	4	30	Villiers-sur-Marne
Boulevard du Maréchal Foch	Rue de Verdun	Limite départementale	Noisy-le-Grand	93	4	30	Bry-sur-Marne
Rue Pierre Brossette	Rue de Verdun	Limite départementale	Noisy-le-Grand	93	4	30	Bry-sur-Marne
Avenue du 8 Mai 1945	Avenue Ledru Rollin	Boulevard d'Alsace Lorraine	Neuilly-Plaisance	93	4	30	Le-Perreux-sur-Marne
Boulevard d'Alsace Lorraine	Impasse Janine	Limite départementale	Neuilly-Plaisance	93	2	250	Le-Perreux-sur-Marne

Nom de l'infrastructure impactante	Débutant	Finissant	Commune de l'infrastructure impactante	Département limitrophe impactant	Catégorie de l'infrastructure impactante	Largeur des secteurs affectés par le bruit	Communes du 94 impactées
D86	Limite départementale	Bretelle A86	Rosny-sous-Bois	93	3	100	Fontenay-sous-Bois
A86	Limite Montreuil/Rosny	Limite Rosny/Fontenay	Rosny-sous-Bois	93	1	300	Fontenay-sous-Bois
Rue Pierre Curie	Avenue Victor Hugo	Boulevard Théophile Sueur	Montreuil	93	5	10	Fontenay sous-Bois
Avenue Ernest Renan	Boulevard Théophile Sueur	Rue Paul Doumer	Montreuil	93	4	30	Fontenay-sous-Bois
Boulevard de Verdun	Rue Emile Zola	Rue Racine	Montreuil	93	4	30	Fontenay-sous-Bois
Rue de la Solidarité	Limite Départementale	D240	Montreuil	93	4	30	Fontenay-sous-Bois
Rue Diderot	Avenue de la République	Rue de Strasbourg	Montreuil	93	3	100	Vincennes
D220	D20	Limite du Département	Montreuil	93	3	100	Vincennes
D143	Rue des Laitières	D20	Montreuil	93	3	100	Vincennes
Rue des Laitières	D120	Rue de Lagny	Montreuil	93	4	30	Vincennes
A86	Est-Couverture Croix	Limite	Châtenay-	92	1	300	Fresnes

Nom de l'infrastructure impactante	Débutant	Finissant	Commune de l'infrastructure impactante	Département limitrophe impactant	Catégorie de l'infrastructure impactante	Largeur des secteurs affectés par le bruit	Communes du 94 impactées
	de Berny	Départementale	Malabry				
Avenue du Parc des Sports	Avenue du 8 mai 1945	R Auguste Daix	Antony	92	4	30	Fresnes
D60	Place de la Libération	Limite Communale	Bourg-la-Reine	92	4	30	L'Hay-les-Roses
D257	Avenue Paul Vaillant Couturier	Avenue Aristide Briand	Bourg-la-Reine	92	4	30	L'Hay-les-Roses
D248	Avenue Aristide Briand	Avenue du Président Wilson	Bagneux	92	4	30	Cachan
Rue Berthollet	Avenue Aristide Briand	Rue Emile Raspail	Bagneux	92	4	30	Villejuif
Rue Barbes	Avenue Aristide Briand	Limite département	Le Kremlin-Bicêtre	92	3	100	Gentilly
Avenue Aristide Briand	Avenue Victor Hugo	Limite Communale	Bagneux	92	3	100	Arcueil
N104			Pontault-Combault	77	1	300	La Queue en Brie