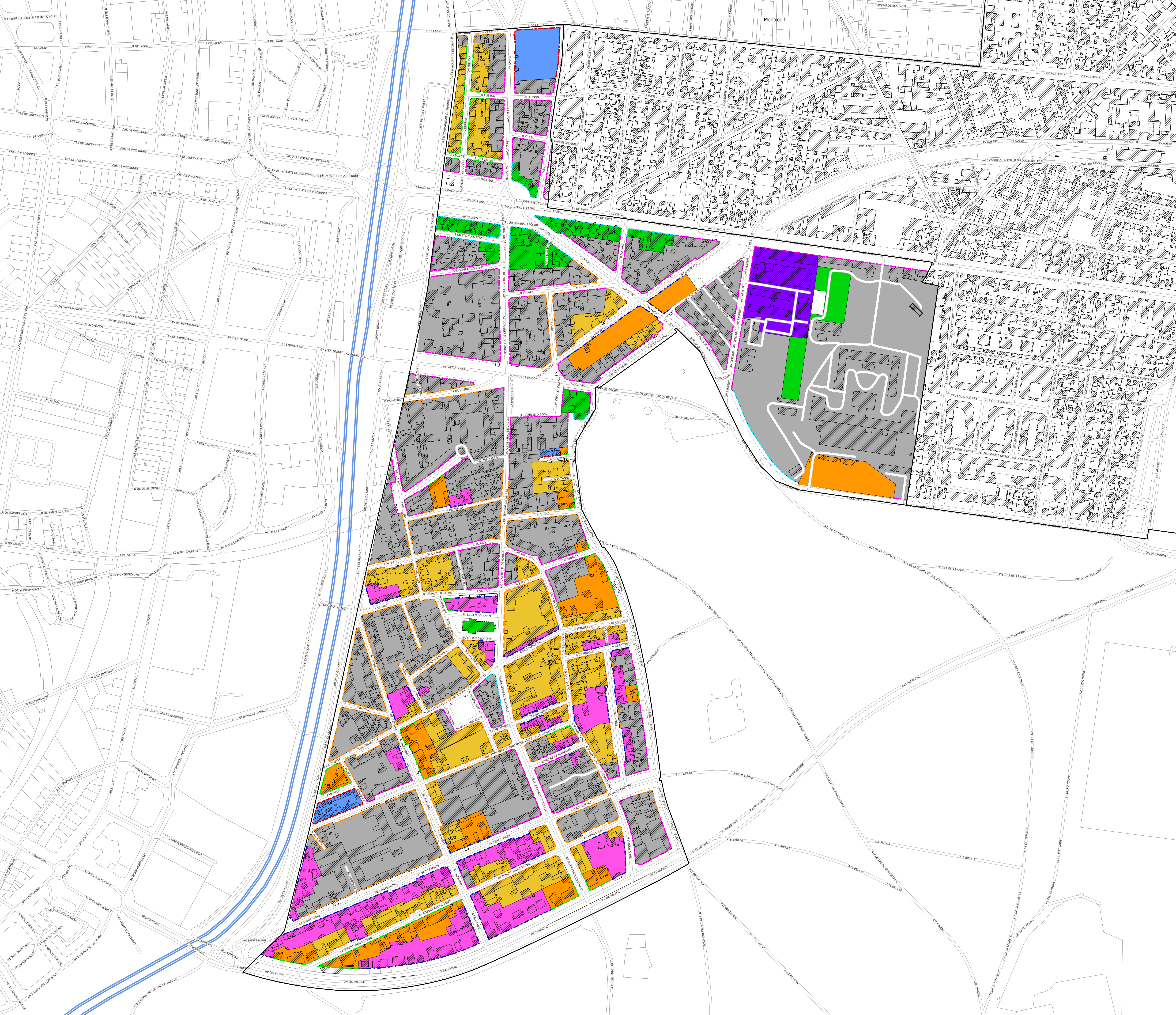
















PLAN LOCAL D'URBANISME
INTERCOMMUNAL
4-4b PLAN DES HAUTEURS

Commune de SAINT MANDE

Version d'approbation
Conseil de territoire du 12 décembre 2023

Sources : DGI, Cadastre, juil. 2023
Réalisation : VILLE OUVERTE • Décembre 2023



-  Bâtiments
- Gabarit en bordure de voie et emprise publique**
-  H=7
-  H=9
-  H=12
-  H=15
-  H=18
-  H=21
- Hauteur plafond autorisée**
-  H=10
-  H=12
-  H=15
-  H=18
-  H=21
-  H=24
-  H=25