




PLAN LOCAL D'URBANISME
INTERCOMMUNAL
4.2 PLAN DES SECTEURS DE PROJETS

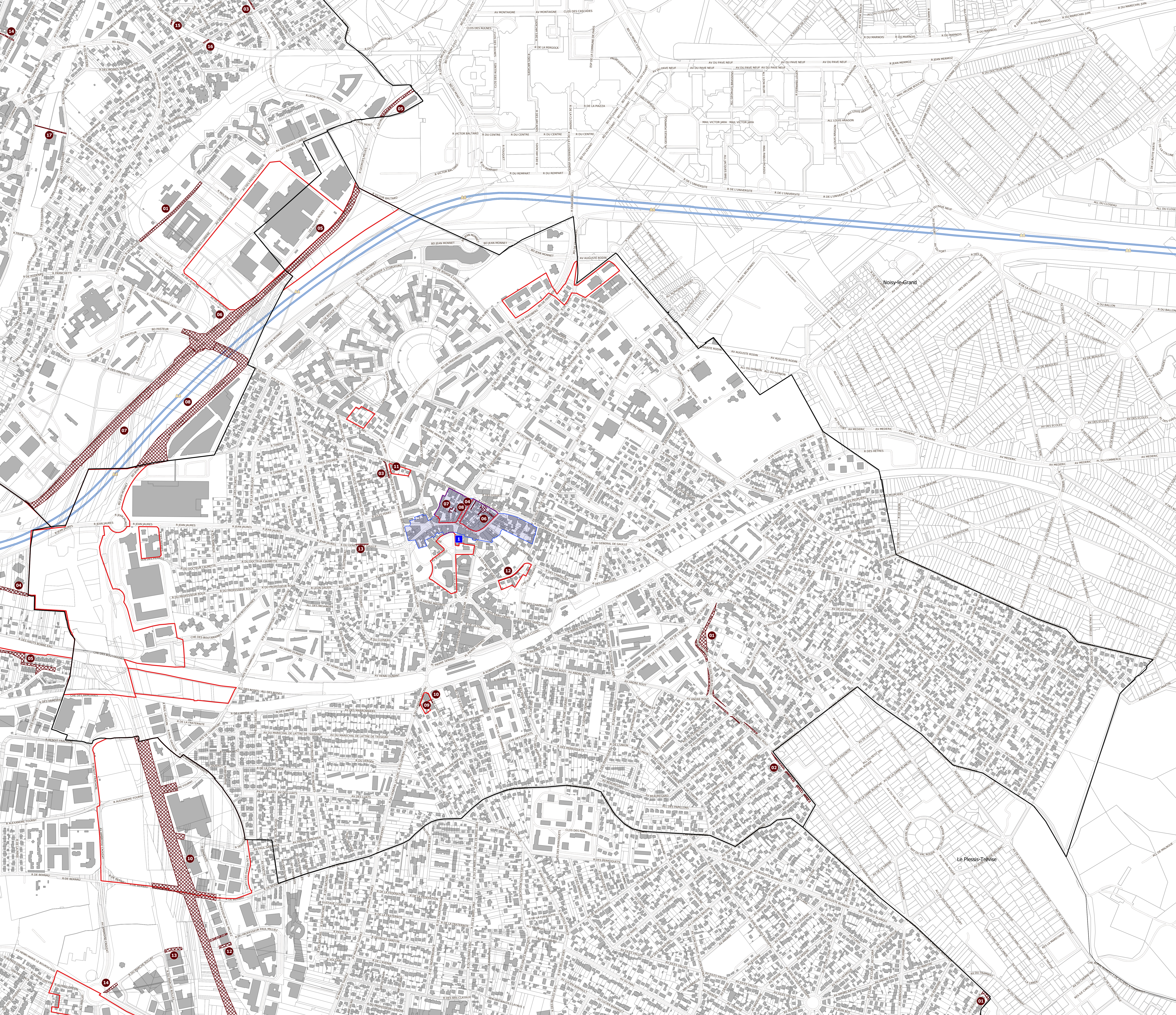
Commune de VILLIERS SUR MARNE

Version d'approbation
Conseil de territoire du 12 décembre 2023

Sources : DGI, Cadastre, juil. 2023
Réalisation : VILLE OUVERTE • Décembre 2023



-  Emplacement réservé : voirie, équipement, etc. au titre de l'article L. 151-41 du Code de l'urbanisme
-  Orientation d'Aménagement et de Programmation
-  Secteur de projet en attente d'un projet d'aménagement global



COMMUNE	INTITULE_PLUI	NUMERO	BENEFICIAIRE	DESIGNATION	VOCATION-DESTINATION	PARCELLES	SURFACE (M²)
Villiers-sur-Marne	Emplacement réservé aux voies publiques	01	Commune	Rue du docteur Filloux	Emprise routière	AI367, AI392, AI363, AI362, AI370, AI361, AI360, AI364, AI365, AI369, AI368, AN193, AN192	2 199
	Emplacement réservé aux voies publiques	02	Commune	Avenue André Rouy	Emprise routière	AL27, AL25, AL4, AL42, AL63, AL115, AL43, AL125, AL121, AL119, AL118, AL167, AL168, AL123, AL124, AL217, AL219, AL26, AL30, AL29, AL252, AL9, AL253, AL254, AL255, AL334, AL333, AL218, AL10, AL7, AL5	1 141
	Emplacement réservé aux voies publiques	03	Commune	Rue Maurice Berteaux	Emprise routière	AR362, AR363, AR637, AR365, AR383, AR638, AR384	133
	Emplacement réservé aux voies publiques	04	Commune	Rue Claude Trotin	Venelles à préserver et maintien des cheminements doux	AP254	47
	Emplacement réservé aux voies publiques	05	Departement	Boulevard Georges Méliès	Création TCSP	AA3, AA4	7 632
	Emplacement réservé aux voies publiques	06	Commune	Rue du Général de Gaulle	Venelles à préserver et maintien des cheminements doux	AP100, AP101, AP94	421
	Emplacement réservé aux voies publiques	07	Commune	Rue Marthe Debaize	Venelles à préserver et maintien des cheminements doux	AP39	63
	Emplacement réservé aux voies publiques	08	Commune	Rue Marthe Debaize	Venelles à préserver et maintien des cheminements doux	AP56	22
	Emplacement réservé aux voies publiques	09	Commune	Rue du Général Leclerc	Élargissement de voie	AT301, AT303, AT304, AT305, AT309	57
	Emplacement réservé aux voies publiques	10	Commune	Rue de Coeuilly	Élargissement de voie	AT296, AT297	51
	Emplacement réservé aux voies publiques	11	Commune	Rue Maurice Berteaux	Élargissement de voie	AR337, AR336	35
	Emplacement réservé aux voies publiques	12	Commune	Rue des Courts Sillons	Élargissement de voie	AO51, AO126, AO127, AO52, AO49, AO50	197
	Emplacement réservé aux voies publiques	13	Commune	Rue du Général de Gaulle	Élargissement de voie	AR301, AR302, AR640	54
	Secteur de projet en attente d'un projet d'aménagement global (PAPAG)	1		Rue du Général de Gaulle - Rue Marthe Debaze		AP10, AP100, AP101, AP102, AP103, AP104, AP105, AP106, AP108, AP109, AP11, AP110, AP111, AP112, AP113, AP114, AP115, AP116, AP117, AP118, AP119, AP12, AP120, AP121, AP122, AP123, AP124, AP125, AP126, AP127, AP128, AP129, AP13, AP130, AP131, AP14, AP146, AP147, AP148, AP149, AP15, AP150, AP151, AP152, AP153, AP154, AP155, AP156, AP157, AP158, AP159, AP16, AP160, AP162, AP164, AP165, AP17, AP170, AP171, AP172, AP173, AP174, AP175, AP176, AP18, AP19, AP20, AP21, AP22, AP230, AP231, AP232, AP233, AP234, AP235, AP236, AP237, AP238, AP239, AP24, AP240, AP241, AP242, AP243, AP244, AP245, AP248, AP25, AP253, AP254, AS254, AP255, AS255, AP256, AS256, AP257, AS257, AP258, AS258, AP259, AS259, AP26, AP260, AS260, AP261, AS261, AP262, AP263, AP268, AP269, AP27, AP28, AP29, AP30, AP31, AR316, AR317, AR318, AR319, AP32, AR320, AR321, AR323, AR324, AR325, AR326, AP33, AP34, AP35, AP36, AP37, AP38, AP39, AP40, AP41, AP42, AP43, AP44, AP45, AP46, AP47, AP48, AP49, AP50, AP51, AP52, AP53, AP54, AP55, AP56, AP57, AP58, AP59, AP6, AP60, AP61, AP62, AP63, AP64, AP65, AP66, AP67, AP68, AP69, AP7, AP70, AP71, AP72, AP73, AP75, AP76, AP77, AP78, AP79, AP8, AP80, AP81, AP82, AP83, AP84, AP85, AP86, AP87, AP88, AP89, AP9, AP90, AP91,	38 064