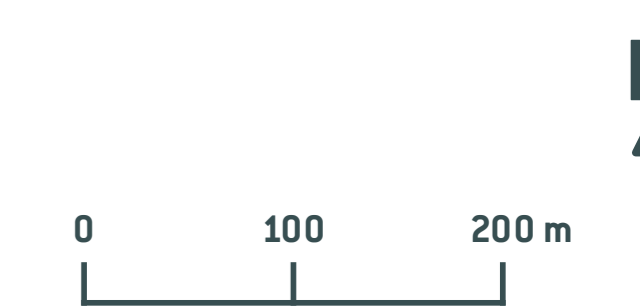




PLAN LOCAL D'URBANISME
INTERCOMMUNAL
4.2 PLAN DES SECTEURS DE PROJETS

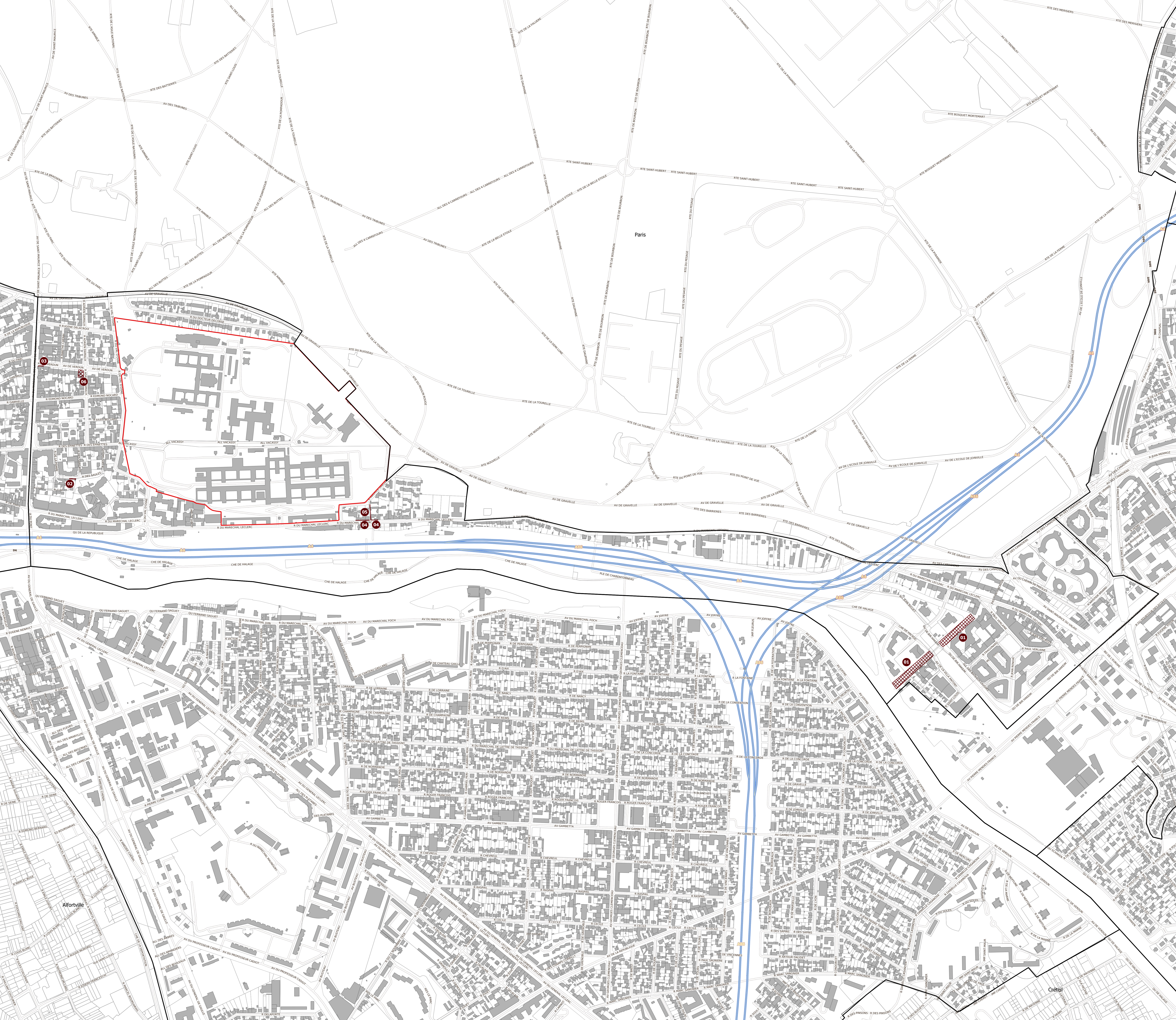
Commune de SAINT MAURICE

Version d'approbation
Conseil de territoire du 12 décembre 2023

Sources : DGI, Cadastre, juil. 2023
Réalisation : VILLE OUVÈRTE • Décembre 2023



-  Emplacement réservé : voirie, équipement, etc.
au titre de l'article L. 151-41 du Code de l'urbanisme
-  Orientation d'Aménagement et de Programmation



COMMUNE	INTITULE_PLUI	NUMERO	BENEFICIAIRE	DESIGNATION	VOCATION-DESTINATION	PARCELLES	SURFACE (M²)
Saint-Maurice	Emplacement réservé aux espaces	01	Commune	Canal de Saint-Maur	Aménagement du canal	K30, K27, O21, O32, O11, O47, O24, O36, N94	5 276
	Emplacement réservé aux voies publiques	02	Commune	Rue des Amandiers	Redressement d'alignement	C255	37
	Emplacement réservé aux voies publiques	03	Commune	Avenue Verdun / Avenue du Maréchal Lattre de Tassigny	Mise à l'alignement existant / Création d'un pan coupé	A48	13
	Emplacement réservé aux voies publiques	04	Commune	Rue Maréchal Leclerc	Redressement d'alignement	G4, G5, G3, G40, G7	49
	Emplacement réservé aux voies publiques	05	Commune	Ruelle du Bois, Rue Maurice Gredat	Réaménagement du chemin piéton	G7, G26	32
	Emplacement réservé aux installations d'intérêt	06	Commune	A55	Equipement culturel	A55	323