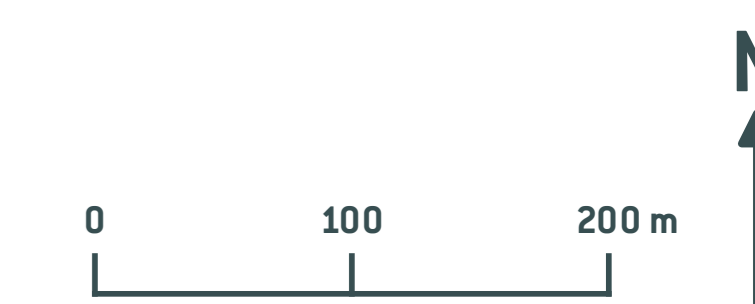






PLAN LOCAL D'URBANISME  
INTERCOMMUNAL  
4.2 PLAN DES SECTEURS DE PROJETS

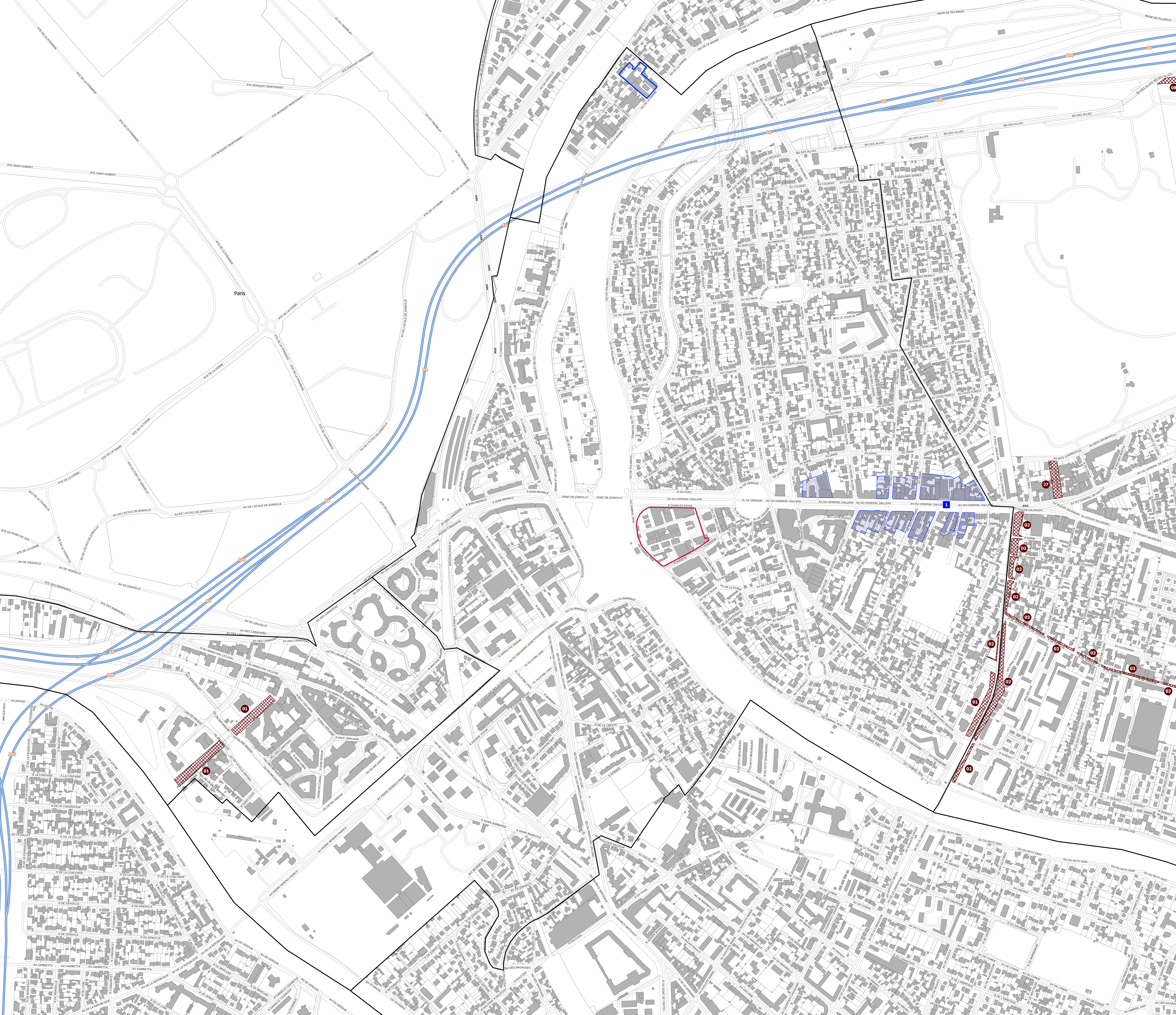
Commune de JOINVILLE LE PONT

Version d'approbation  
Conseil de territoire du 12 décembre 2023

Sources : DGI, Cadastre, juil. 2023  
Réalisation : VILLE OUVERTE • Décembre 2023



-  Emplacement réservé : voirie, équipement, etc.  
au titre de l'article L. 151-41 du Code de l'urbanisme
-  Orientation d'Aménagement et de Programmation
-  Secteur de projet en attente d'un projet d'aménagement global
-  Secteur de plan masse



COMMUNE	INTITULE_PLUI	NUMERO	BENEFICIAIRE	DESIGNATION	VOCATION-DESTINATION	PARCELLES	SURFACE (M²)
Joinville-le-Pont	Emplacement réservé aux voies publiques	01	Département du Val de Marne	RD 3 (EST TVM)	Elargissement ou création de voie	M97, M94, M95	1 882
	Emplacement réservé aux voies publiques	02	Département du Val de Marne	RD 3 (EST TVM)	Elargissement ou création de voie	L171, L169	215
	Secteur de projet en attente d'un projet d'aménagement global (PAPAG) (PAPAG)	1		Avenue du Général Gallieni		P100, P101, P102, P104, P105, P106, P126, P127, P128, P129, L131, L132, K143, K144, L144, P144, K145, L145, P145, K146, K147, K148, K149, K152, K153, K154, K155, K156, L156, K157, J158, J159, L16, K162, K163, K164, K165, K166, L17, K177, K178, K179, K180, K181, K182, K183, K184, K185, K187, K188, K189, K214, K215, P23, K232, K233, P24, K247, K248, P25, P26, P27, P29, L30, P30, L31, P31, P32, L33, P33, L34, P34, P35, L36	27 936