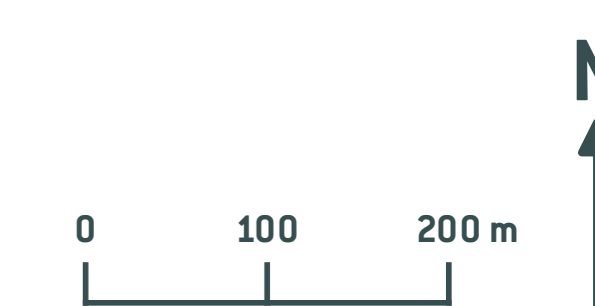








PLAN LOCAL D'URBANISME  
INTERCOMMUNAL  
4.2 PLAN DES SECTEURS DE PROJETS

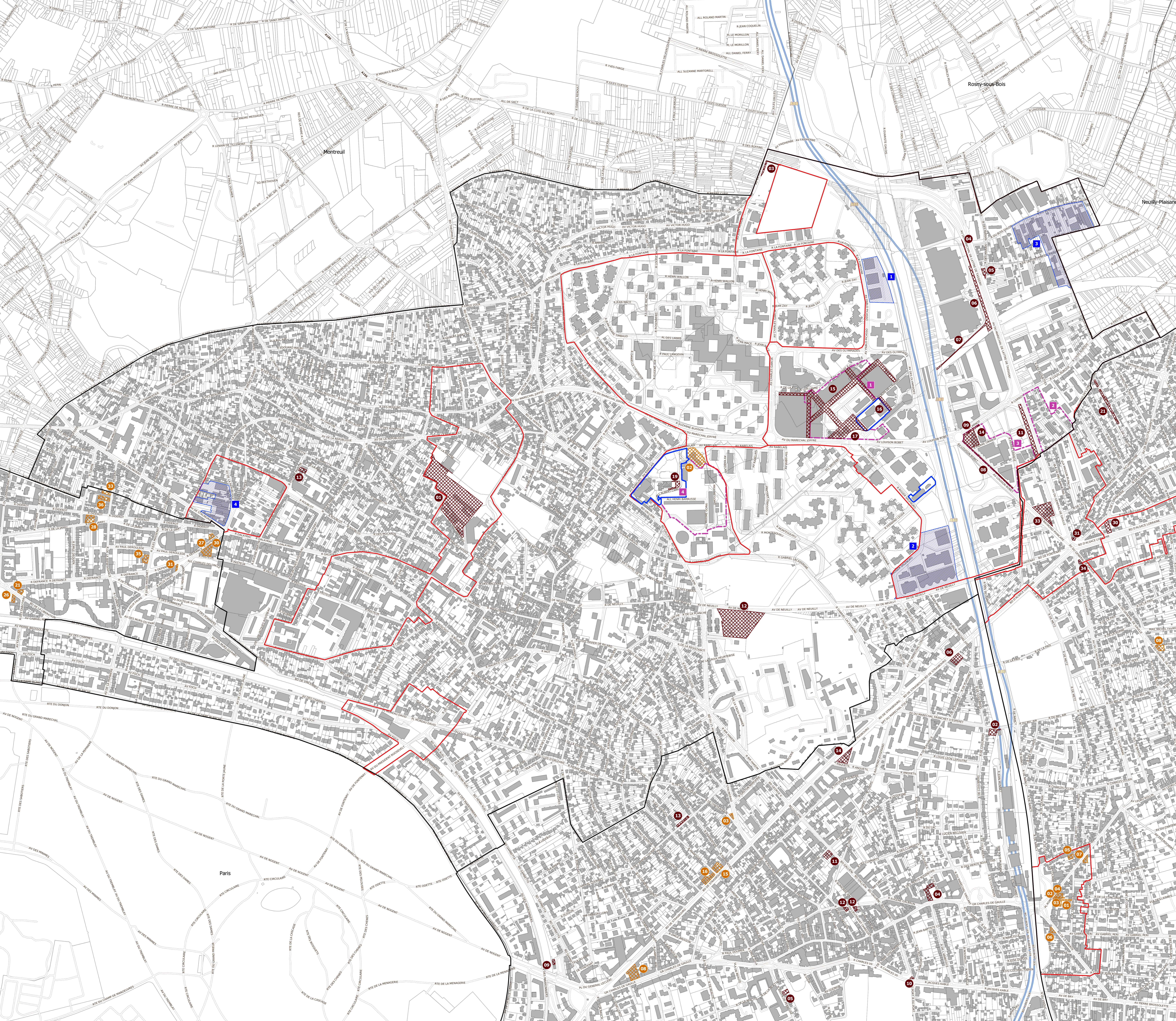
Commune de FONTENAY SOUS BOIS

Version d'approbation  
Conseil de territoire du 12 décembre 2023

Sources : DGI, Cadastre, juil. 2023  
Réalisation : VILLE OUVERTE • Décembre 2023



-  Emplacement réservé : voirie, équipement, etc.  
au titre de l'article L. 151-41 du Code de l'urbanisme
-  Emplacement réservé : logements sociaux  
au titre de l'article L. 151-41 du Code de l'urbanisme
-  Orientation d'Aménagement et de Programmation
-  Secteur de projet en attente d'un projet d'aménagement global
-  Secteur de plan masse
-  Ilot urbain



COMMUNE	INTITULE_PLUI	NUMERO	BENEFICIAIRE	DESIGNATION	VOCATION-DESTINATION	PARCELLES	SURFACE (M²)
Fontenay-sous-Bois	Emplacement réservé aux espaces verts/continuités écologiques	01	Commune	Sud de l'Eco-parc des Carrières	Agrandissement d'un espace vert accompagné d'un projet mixte	AB119, AB120	19 148
	Emplacement réservé logement social/mixité sociale	02	Commune	18 Avenue Rabelais	Équipements publics, accompagnés d'une programmation de logements préservant les accès aux autres équipements des alentours	AR674	2 733
	Emplacement réservé aux voies publiques	03	Département de Seine	Avenue Victor Hugo	Aménagements liés au tramway T1 –	D70, D166, D169, D171, D173, D174, D175	270
	Emplacement réservé aux voies publiques	04	Département de Seine Saint-Denis	Avenue du Maréchal de Lattre de Tassigny	Aménagements liés au tramway T1 – élargissement de voirie	F451, F453	26
	Emplacement réservé aux voies publiques	05	Département de Seine Saint-Denis	Avenue du Maréchal de Lattre de Tassigny Chemin des Marais	Aménagements liés au tramway T1 – aménagement de carrefour	H877, I85, I88, I89, I97, I98, I99, I108, I107	270
	Emplacement réservé aux voies publiques	06	RATP	Avenue du Maréchal de Lattre de Tassigny	Aménagements liés au tramway T1 – Système de transport	F453, I665, I664, I565, I666, I562, I560, I561, I661	2 308
	Emplacement réservé aux voies publiques	07	RATP	Avenue du Maréchal de Lattre de Tassigny	Aménagement du cheminement piéton, correspondance T1-RER	I664, I653, I656, AK368, AK359, AK346	575
	Emplacement réservé aux voies publiques	08	Commune	Elargissement avenue Louison Bobet	Aménagement d'une piste cyclable	AM463, AM441, AM46, AM328, AN256	711
	Emplacement réservé aux voies publiques	09	Commune	Elargissement rue Carnot	Aménagement d'une piste cyclable	AM463, AM330, AM48, AM273, AM332, AM265, AM268, AM270	278
	Emplacement réservé aux voies publiques	11	Commune	Réaménagement de l'Avenue du Maréchal de Lattre de Tassigny	Requalification de l'espace public en boulevard urbain, dans le prolongement des aménagements du T1	AM395, AM396	2 084
	Emplacement réservé aux espaces verts/continuités écologiques	12	Commune	Jardin des Epivans	Extension jardin des Epivans	BH159, BH148, BH90, BH157, BH108, BH117, BH112, BH115, BH110, BH107, BH161, BH141, BH146, BH139, BH153, BH143, BH97, BH101, BH100, BH95, BH98, BH99, BH83, BH80, BH84, BH79, BH78, BH105, BH104, BH106, BH109, BH155, BH77, BH94, BH96, BH103, BH102, BH118, BH114, BH116, BH113, BH111, BH119, BH120, BH124, BH123, BH122, BH121	10 867
	Emplacement réservé aux installations d'intérêt général	13	Commune	Eugène Martin	Extension du projet d'équipement sur le site Eugène Martin	AY240, AY239	331
	Emplacement réservé aux voies publiques	14	Commune	angle Carnot/Bobet	Aménagement d'un parvis Carnot/Bobet	AM463, AM330, AM328, AM48, AM332	2 072
	Emplacement réservé aux voies publiques	15	Commune	Sentier du Bois de l'Aulnay	Aménagement d'un cheminement structurant	AH340, AH366, AI413, AI366, AI414, AI412, AI269, AI377, AI281, AI402, AI266, AI270, AI232, AI273, AI265, AI284, AI416, AI285, AI410, AI359, AI395, AI380, AP802, AP805	5 535
	Emplacement réservé aux voies publiques	16	Commune	Avenue du Val-de-Fontenay	Requalification de l'espace dédié aux modes actifs	AI350, AJ282	685
	Emplacement réservé aux voies publiques	17	Commune	Place du Général de Gaulle	Aménagement d'un espace public structurant	AH366, AH340, AI359, AI410, AI366, AI413, AI414, AI284, AI285, AI416, AI412, AI380, AI270, AI266, AI377, AI281, AI273, AI269, AI402, AI265, AI232, AP805, AP802	5 308
	Emplacement réservé aux voies publiques	18	Commune	République/Ruisseau	Aménagement de voirie sur l'angle République/Ruisseau ;	Z1	143
	Emplacement réservé aux voies publiques	19	Commune	CMS/Mediatheque	Aménagement de voirie	AR 738	391
	Secteur de projet en attente d'un projet d'aménagement global (PAPAG)	1		Rue le Fontaine / Avenue Pablo Picasso		J329	10 941
	Secteur de projet en attente d'un projet d'aménagement global (PAPAG)	2		Avenue de Neuilly		AO372, AO378, BJ361, BJ363, BJ365, BJ367, BJ415, BJ422, BJ423, BJ424, BJ429, BJ431, BJ433, BJ440, BJ450	34 461
Secteur de projet en attente d'un projet d'aménagement global (PAPAG)	3		Chemin de la Prairie		G125,G126,G127,G138,G140,G145,G188,G245,G267,G268,G269,G270,G416,G426,G451,G487,G489,G490,G492,G493,G494,G495,G497,G499,G504,G507,G514,G529,G53,G530,G533,G534,G535,G536,G537,G538,G539,G54,G55,G56,G57,G58,G59,G72,G73,G74,G75,G78,G80,G81,G82,G83,G84,G85,G86,G87,G88,G90,G98,H267,H268,H274,H275,H624,H626,H627,H629,H630,H631,H633,H636,H848,H850,H860,H862,H864,H893,H894	29 836	
Secteur de projet en attente d'un projet d'aménagement global (PAPAG)	4		Les Rigollots		X0006, X0007, X0010, X0013, X0014, X0018, X0019, X0020, X0021, X0022, X0023, X0038, X0039, X0040, X0273, X0301, X0302, X0309, X0339, X0340.	11 012	