

PLAN LOCAL D'URBANISME INTERCOMMUNAL

1. RAPPORT DE PRÉSENTATION

1.7. ANNEXES DU RAPPORT DE PRÉSENTATION

1.7.4. ANNEXES DE L'ÉVALUATION ENVIRONNEMENTALE

1.7.4.2. CHAMPIGNY-SUR-MARNE

Établissement Public Territorial
Paris Est Marne&Bois (EPT 10)

PADD débattu le 07 décembre 2021

PLUi approuvé le 12 décembre 2023






ENJEUX ENVIRONNEMENTAUX SUR LES SECTEURS D'OAP : PHOTO AERIEENNE D'OCCUPATION DU SITE

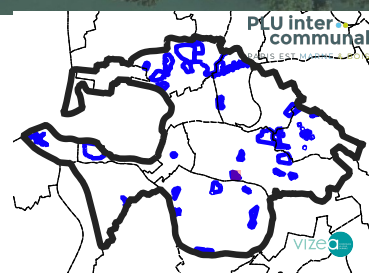
BORDS DE MARNE (94017)



Légende :

-  Périmètre de l'EPT
-  Communes
-  Périmètres des secteurs d'OAP

Source : IGN - Géoportail - Traitement Vizea 2023



Carte n°2/26

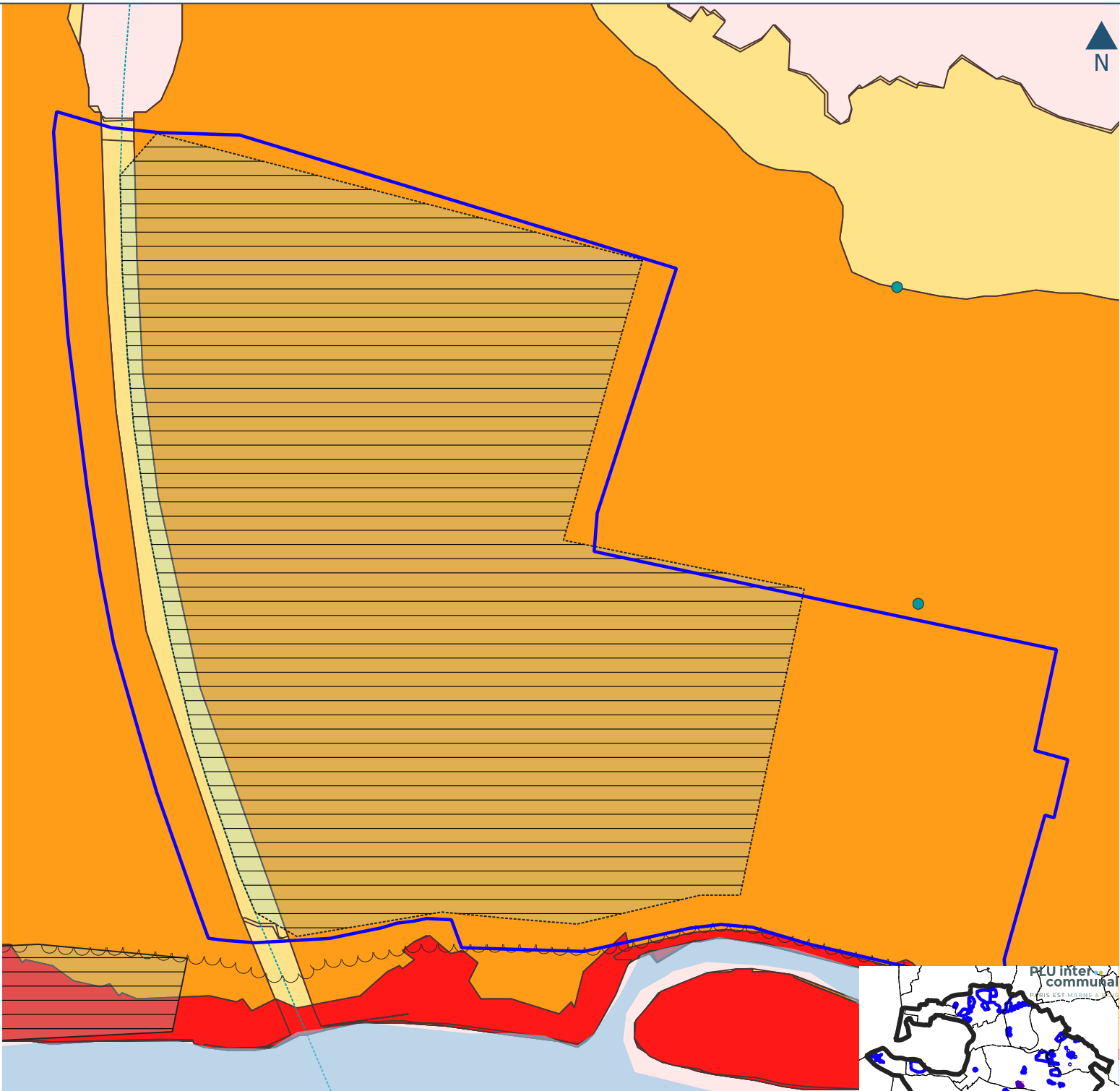
0

100

200 m

ENJEUX ENVIRONNEMENTAUX SUR LES SECTEURS D'OAP : RISQUE INONDATION PAR DEBORDEMENT DE COURS D'EAU

BORDS DE MARNE (94017)



Légende :

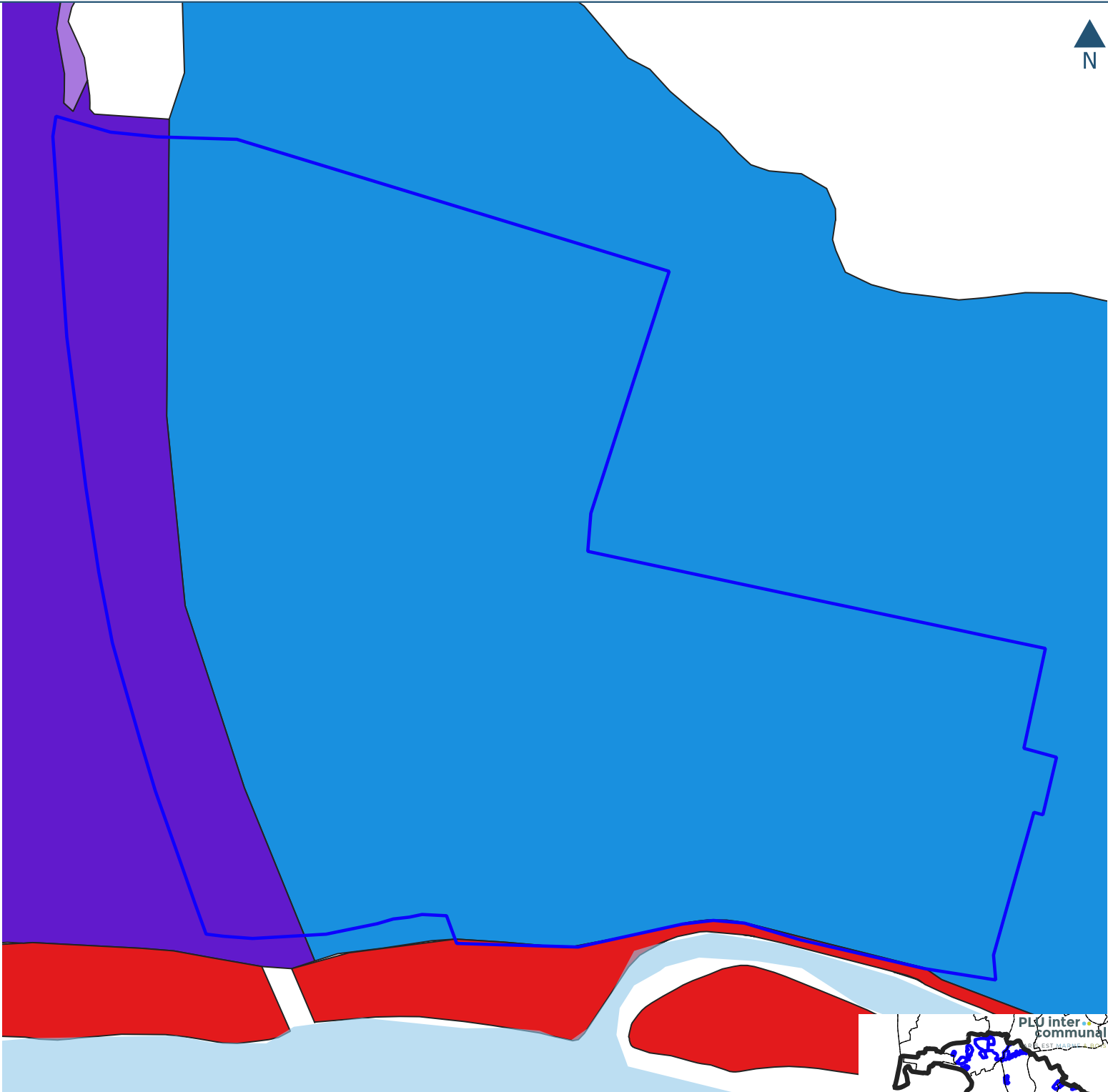
- Périmètre de l'EPT
- Communes
- Périmètres des secteurs d'OAP
- Eau
- Périmètre du TRI
- Zones d'activités économiques dans un TRI
- Enjeux de crise
- Enjeux de crise
- Enjeux IPPC
- Enjeux patrimoniaux
- Enjeux STEU
- Ouvrages de protection
- Zones soustraites au risque inondation
- Zone TRI - niveau fort
- Zone TRI - niveau moyen
- Zone TRI - niveau faible

Source : Territoire à Risque important d'Inondation (TRI) de la Métropole Francilienne - Traitement Vizea 2023

0 100 200 m

ENJEUX ENVIRONNEMENTAUX SUR LES SECTEURS D'OAP : PLAN DE PREVENTION DU RISQUE INONDATION (PPRI)

BORDS DE MARNE (94017)



Légende :

- | | | |
|--------------------------------|-------------------|--------------------------------|
| Périimètre de l'EPT | zone violet foncé | zone rouge de grand écoulement |
| Communes | zone violet clair | zone orange foncé |
| Périimètres des secteurs d'OAP | zone verte | zone orange clair |
| Eau | | zone bleue |

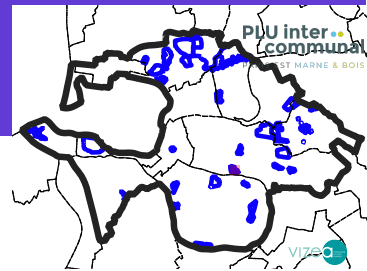
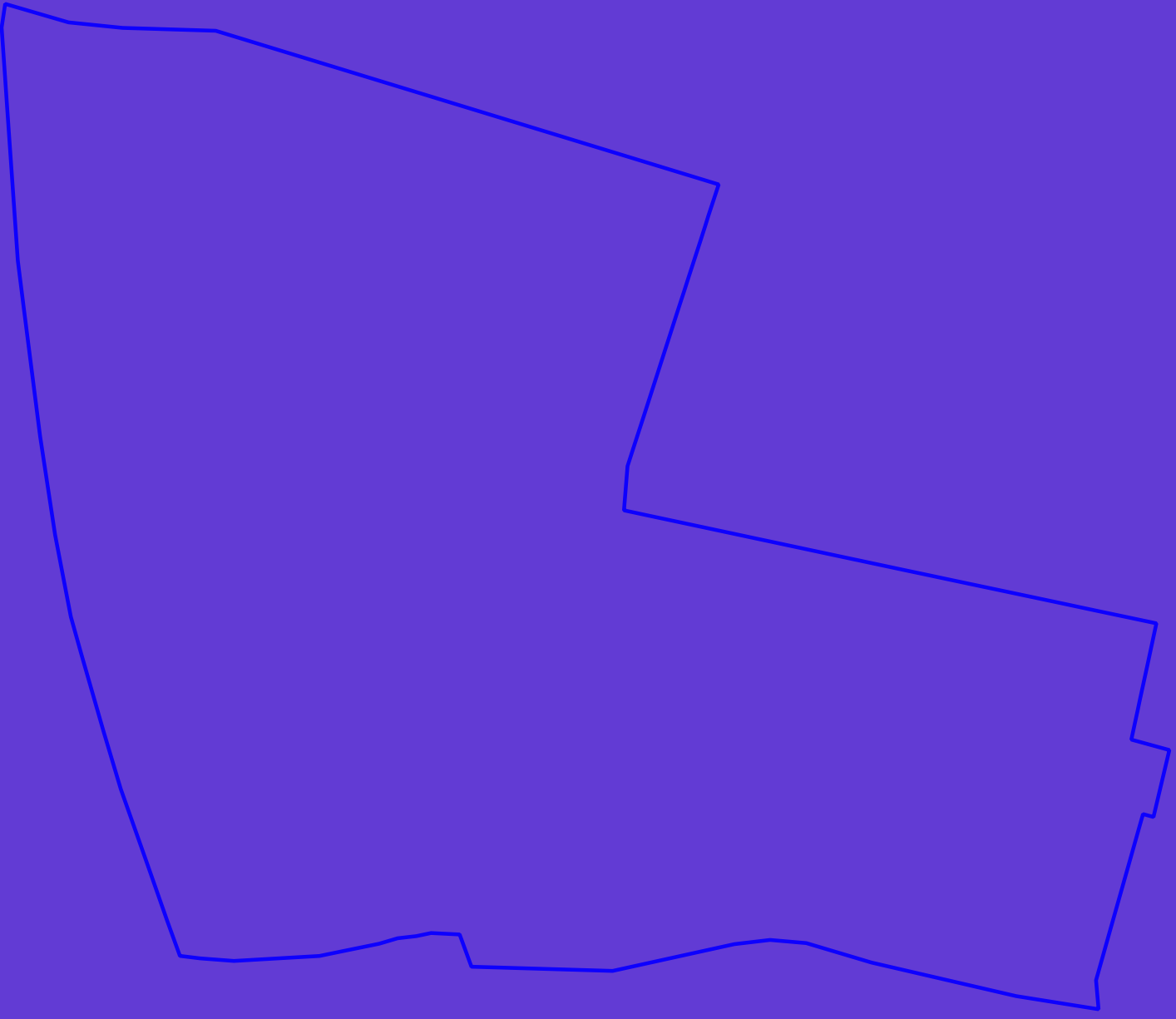
Source : base "Plans de Prévention des Risques naturels", PPRI du Val de Marne - Traitement Vizea 2023

0 100 200 m

Carte n°4/26

ENJEUX ENVIRONNEMENTAUX SUR LES SECTEURS D'OAP : REMONTEES DE NAPPES

BORDS DE MARNE (94017)



Légende :

- Périmètre de l'EPT
- Communes
- Périmètres des secteurs d'OAP
- Sensibilité forte
- Sensibilité moyenne
- Sensibilité faible
- Sensibilité très faible
- Sensibilité très faible/inexistante
- Risque de remontée de nappe : Sensibilité très élevée nappe affleurante
- Entités hydrogéologiques imperméables à l'affleurement

Sources : BRGM, BDLISA V2 - Traitement Vizea 2023

0 100 200 m

ENJEUX ENVIRONNEMENTAUX SUR LES SECTEURS D'OAP : TRAMES ECOLOGIQUES

BORDS DE MARNE (94017)



Champigny-sur-Marne

PLU inter-communal
PARIS EST MARNE & BOIS



Légende :

- Périmètre de l'EPT
- Communes
- Secteurs d'OAP
- Continuum sous-trame bleue

Elements des trames

- Forêts
- Milieux semi-naturels
- Espaces agricoles
- Eau
- Espaces ouverts artificialisés

Périmètres de protection

- Natura 2000 Dir. habitats
- Natura 2000 Dir. Oiseaux
- ZICO
- ZNIEFF type I
- ZNIEFF type II

Eléments fragmentants

- Réseau ferroviaire
- Réseau routier
- Autoroute
- Départementale
- Nationale
- Autre

Sources : MOS 2021, BD Natura2000, ZICO et ZNIEFF - Traitement Vizea 2023

0

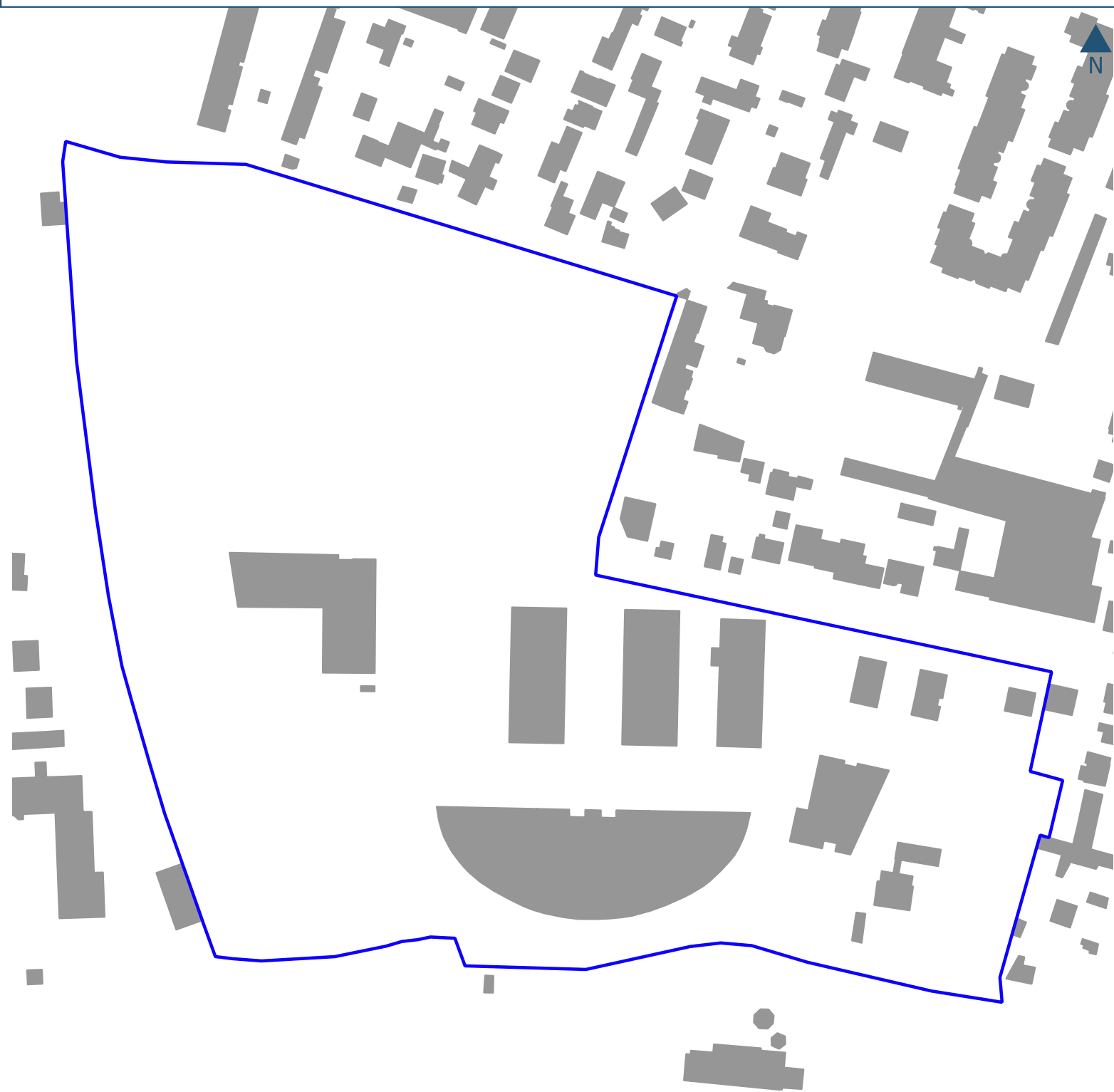
100

200 m

Carte n°6/26

ENJEUX ENVIRONNEMENTAUX SUR LES SECTEURS D'OAP : CARRIERES

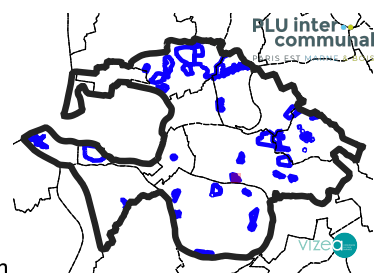
BORDS DE MARNE (94017)



Légende :

- | | | |
|--------------------------------|-----------------------------------|----------------|
| Périimètre de l'EPT | Niveau de l'aléa Carrières | Aléa très fort |
| Communes | Aléa faible | A ciel ouvert |
| Périimètres des secteurs d'OAP | Aléa moyen | Non concerné |
| | Aléa fort | |

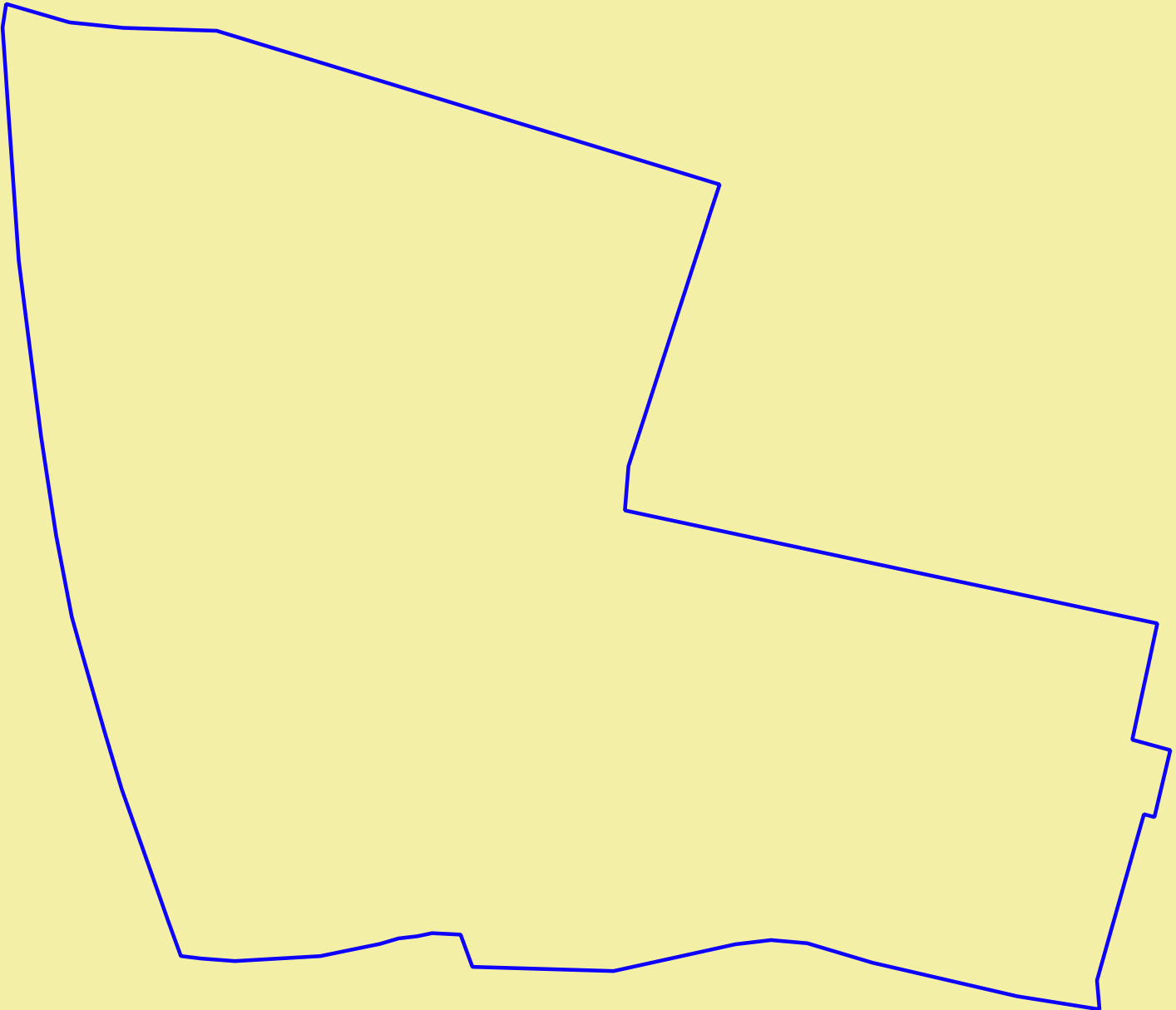
Sources : BD Cavités, BRGM, Inspection générale des carrières - Traitement Vizea 2023



0 100 200 m

ENJEUX ENVIRONNEMENTAUX SUR LES SECTEURS D'OAP : RETRAIT GONFLEMENT DES ARGILES

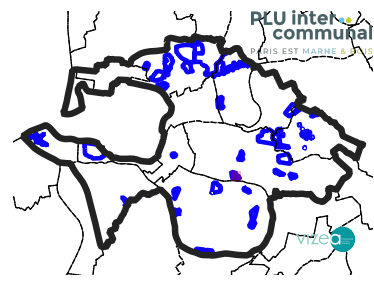
BORDS DE MARNE (94017)



Légende :

- Périmètre de l'EPT
 - Communes
 - Périmètres des secteurs d'OAP
- Aléas Retrait Gonflement des argiles
- Fort
 - Moyen
 - Faible
 - Pas de données

Sources : Géorisques
Traitement Vizea 2023



0 100 200 m

ENJEUX ENVIRONNEMENTAUX SUR LES SECTEURS D'OAP : RISQUES TECHNOLOGIQUES

BORDS DE MARNE (94017)



Légende :

Périmètre de l'EPT

Communes

Périmètres des secteurs d'OAP

Batiments

BASOL

ICPE

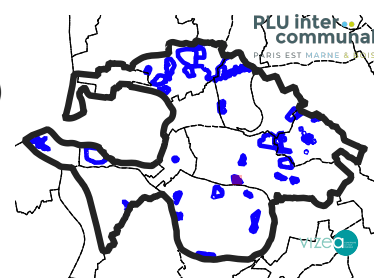
lignes-souterraines-225kv

Sites d'antennes relais

Postes électriques (5/12/2020)

225kV

63kV



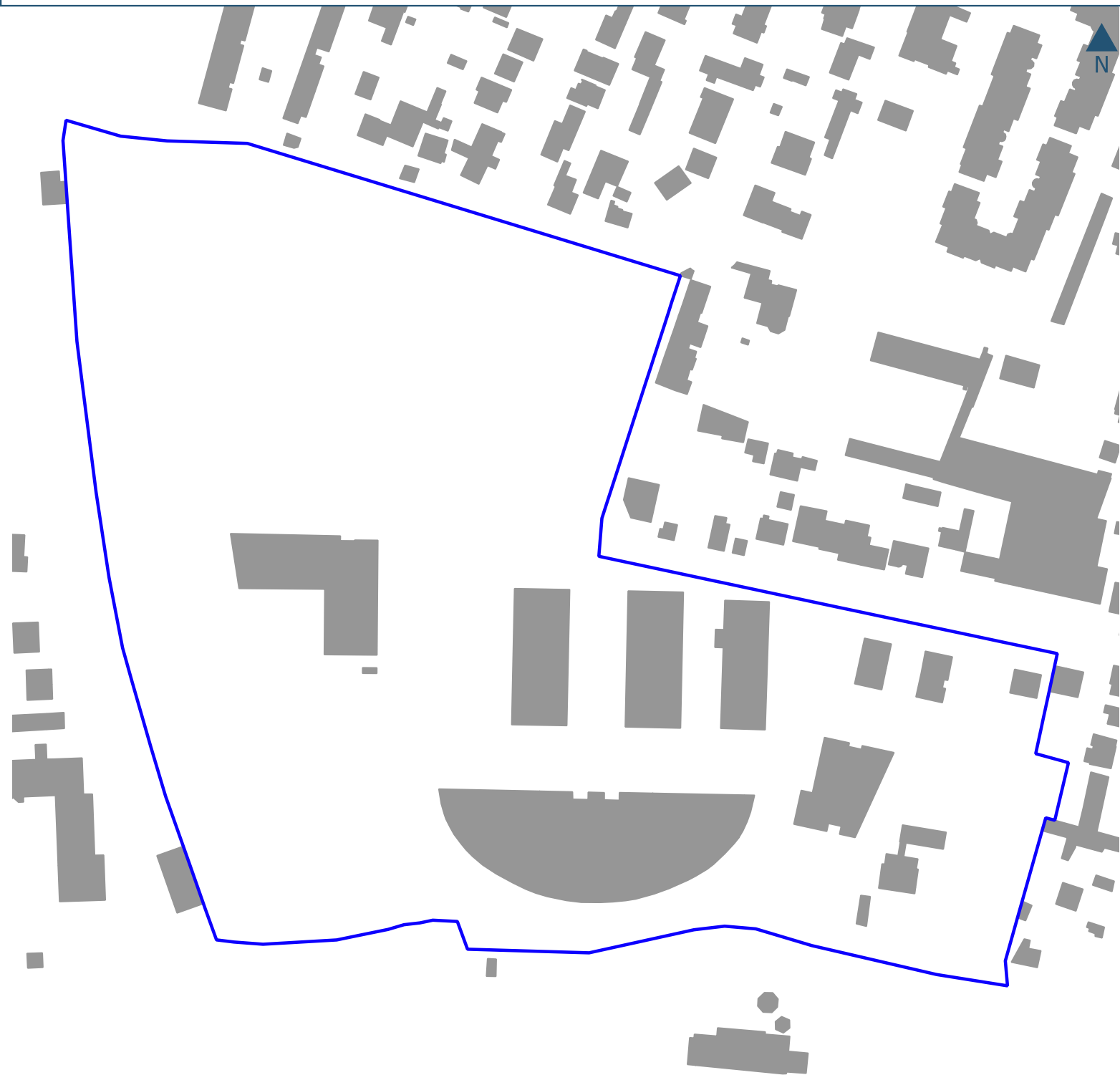
Sources : RTE, Bases de données BASOL et ICPE, données gouvernementales 2020
- Traitement Vizea 2023

100

200 m

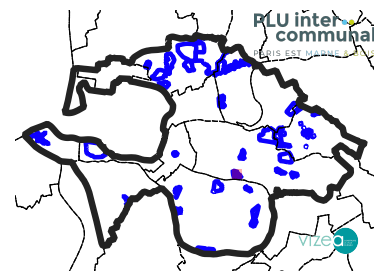
Carte n°9/26

BORDS DE MARNE (94017)



Légende :

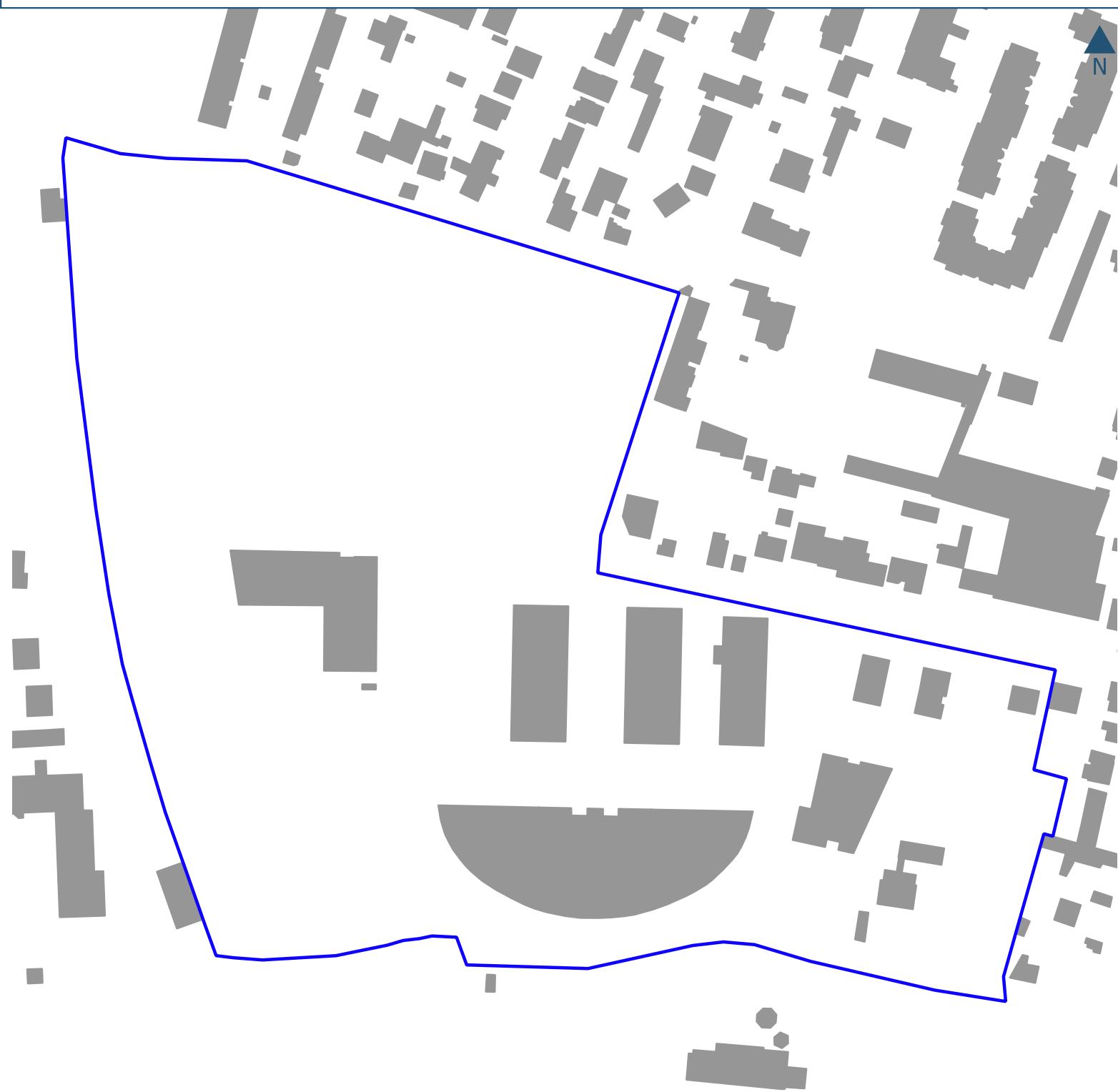
- Périmètre de l'EPT
- Communes
- Périmètres des secteurs d'OAP
- Batiments
- > 65 dB(A) pour les voies conventionnelles et > 62 dB(A) pour les lignes à grande vitesse



Sources : Bruitparif, <http://carto.bruitparif.fr> , DRIEE, Cerema Dter Île-de-France, RATP, SNCF Réseau, DRIEE Ile de France - Traitement Vizea 2023

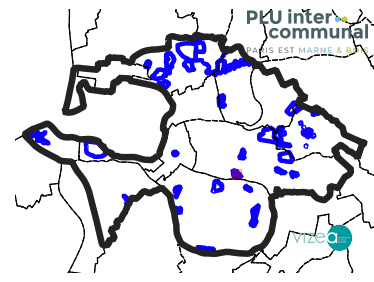
0 100 200 m

BORDS DE MARNE (94017)



Légende :

- Périimètre de l'EPT
- Communes
- Périimètres des secteurs d'OAP
- Batiments
- > 73 dB(A) pour les voies conventionnelles et > 68 dB(A) pour les lignes à grande vitesse



Sources : Bruitparif, <http://carto.bruitparif.fr> , DRIEE, Cerema Dter Île-de-France, RATP, SNCF Réseau, DRIEE Ile de France - Traitement Vizea 2023

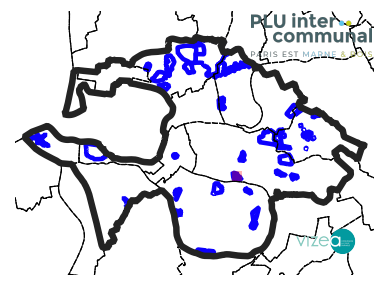
ENJEUX ENVIRONNEMENTAUX SUR LES SECTEURS D'OAP : NUISANCES SONORES - FER - NIVEAUX - Ln (nuit)

BORDS DE MARNE (94017)



Légende :

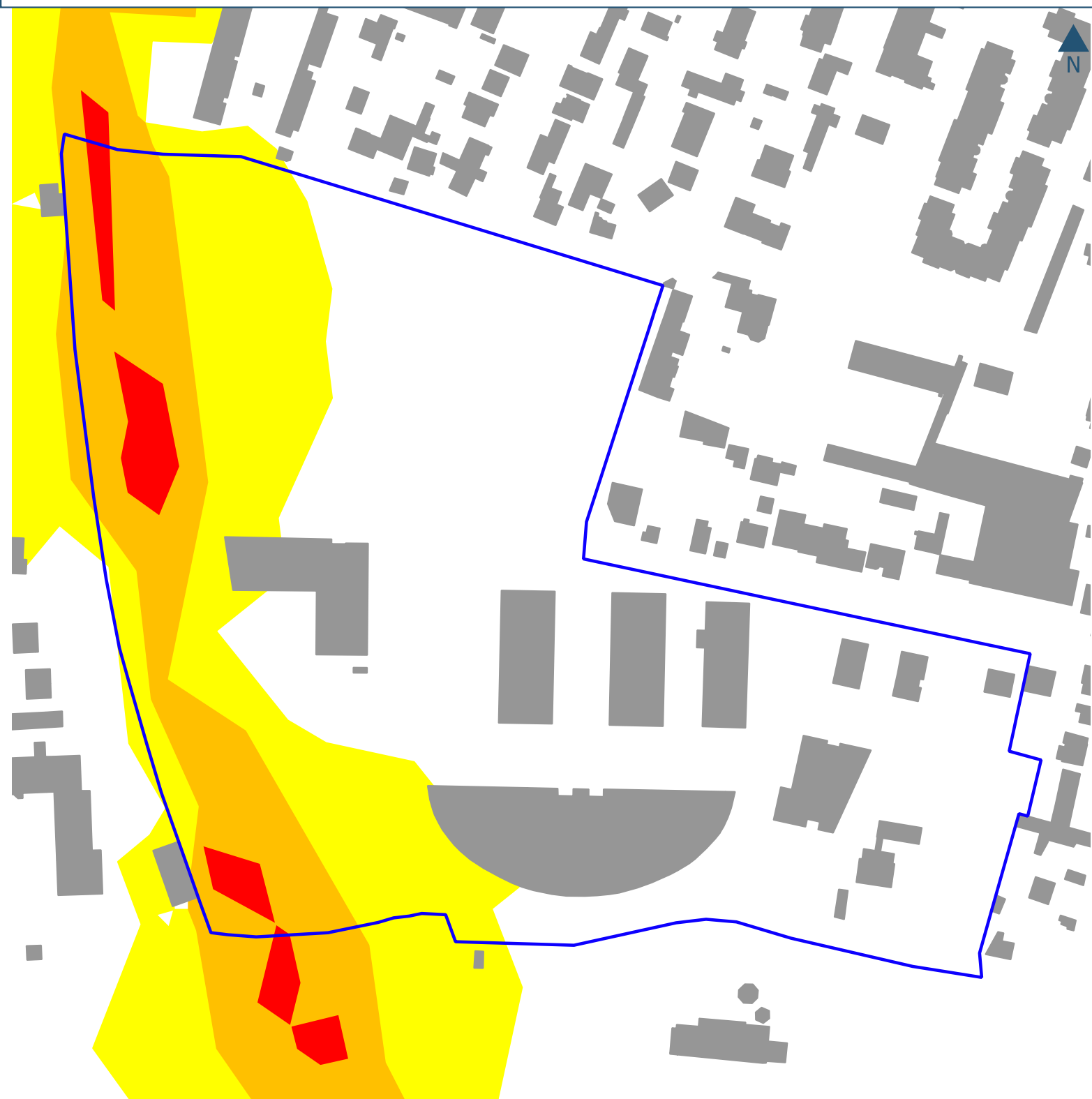
- Périmètre de l'EPT
- Communes
- Périmètres des secteurs d'OAP
- Batiments
- Ln dB (A) 65-70
- Ln dB (A) 60 - 65
- Ln dB (A) 55 - 60
- Ln dB (A) 50 - 55
- Ln dB (A) > 70



Sources : Bruitparif, <http://carto.bruitparif.fr> , DRIEE, Cerema Dter Île-de-France, RATP, SNCF Réseau, DRIEE Ile de France - Traitement Vizea 2023

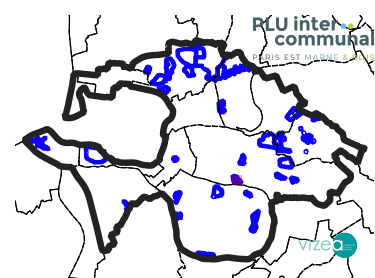
0 100 200 m

BORDS DE MARNE (94017)



Légende :

- ▭ Périmètre de l'EPT
- ▭ Communes
- ▭ Périmètres des secteurs d'OAP
- ▭ Batiments
- A Fer Lden dB
 - >75
 - 70-75
 - 65-70
 - 60 - 65
 - 55 - 60



Sources : Bruitparif, <http://carto.bruitparif.fr>, Cerema, RATP, SNCF Réseau, DRIEE Ile de France - Traitement Vizea 2023

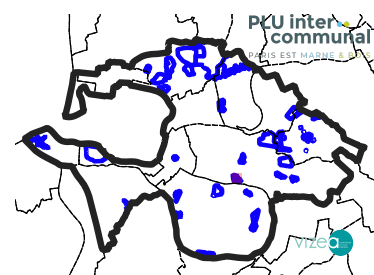
0 100 200 m

BORDS DE MARNE (94017)



Légende :

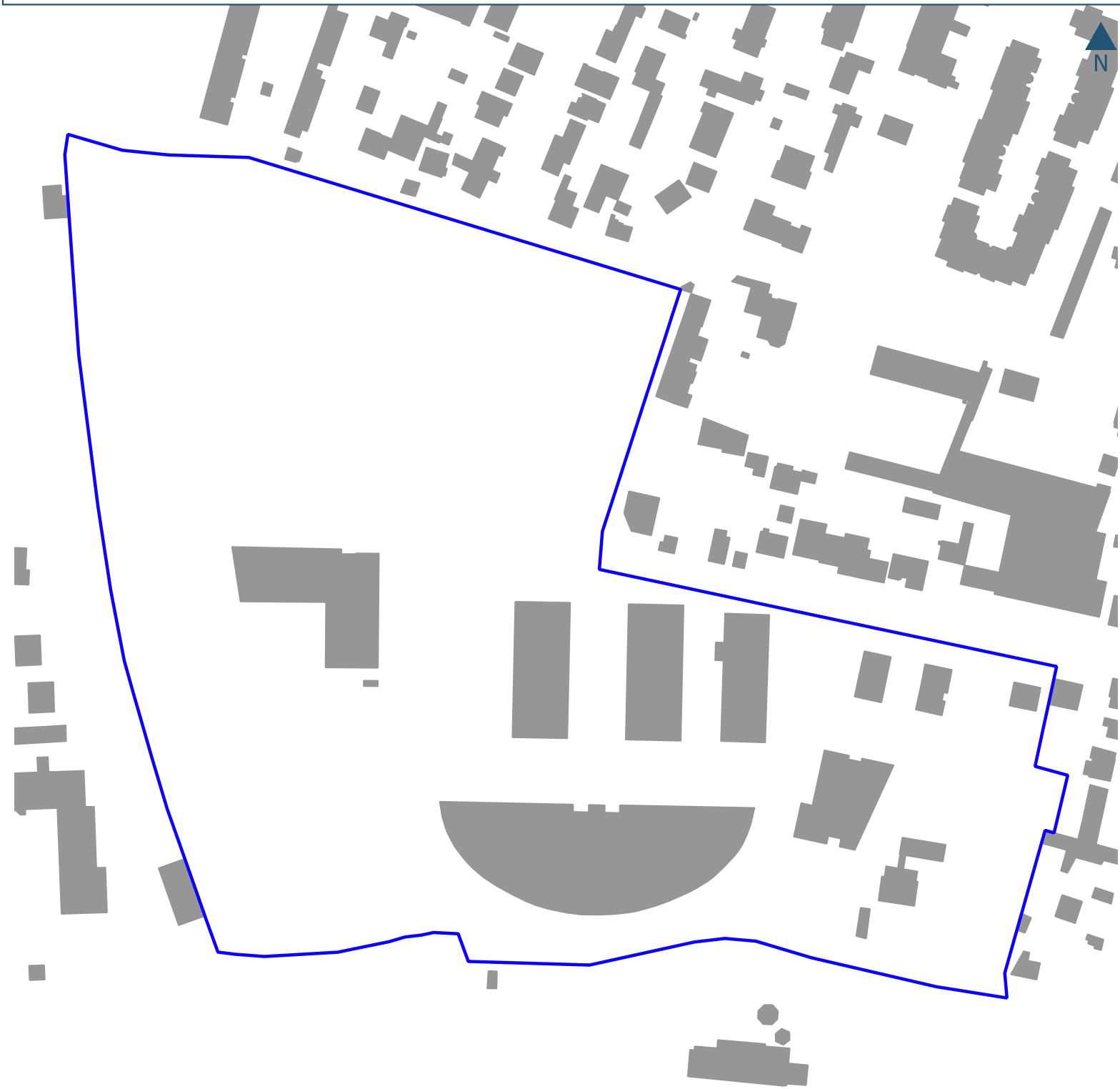
- Périimètre de l'EPT
- Batiments
- Communes
- Lden : > 68 dB (A)
- Périimètres des secteurs d'OAP



Sources : Bruitparif, <http://carto.bruitparif.fr> , DRIEE, Cerema Dter Île-de-France - Traitement Vizea 2023

0 100 200 m

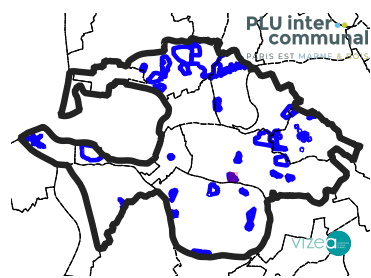
BORDS DE MARNE (94017)



N

Légende :

- Périmètre de l'EPT
- Batiments
- Communes
- Ln : > 62 dB (A)
- Périmètres des secteurs d'OAP



Sources : Bruitparif, <http://carto.bruitparif.fr> , DRIEE, Cerema Dter Île-de-France - Traitement Vizea 2023

0 100 200 m

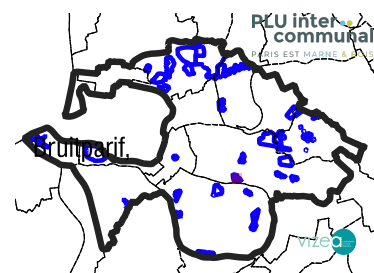
BORDS DE MARNE (94017)



Légende :

- Périimètre de l'EPT
- Communes
- Périimètres des secteurs d'OAP
- Batiments
- Route Ln dB >70
- 65-70
- 60-65
- 55-60
- 50-55

Sources :
<http://carto.bruitparif.fr> , DRIEE,
Cerema Dter Île-de-France -
Traitement Vizea 2023



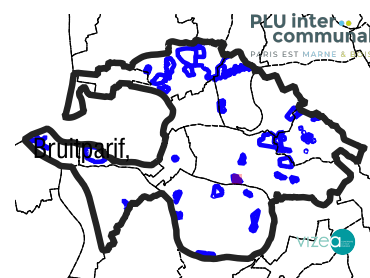
BORDS DE MARNE (94017)



Légende :

- Périmètre de l'EPT
- Communes
- Périmètres des secteurs d'OAP
- Batiments
- Route Lden dB
- >75
- 70-75
- 65-70
- 55 - 60
- 60 - 65

Sources :
<http://carto.bruitparif.fr>, DRIEE,
 Cerema Dter Île-de-France -
 Traitement Vizea 2023



PCU intercommunal
 BORDS DE MARNE

ENJEUX ENVIRONNEMENTAUX SUR LES SECTEURS D'OAP : NUISANCES SONORES - MULTI - NIVEAUX - Ln (nuit)

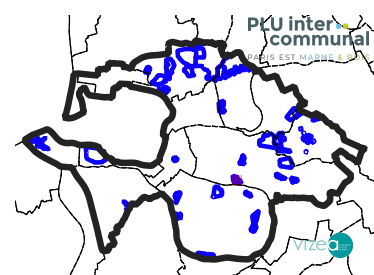
BORDS DE MARNE (94017)



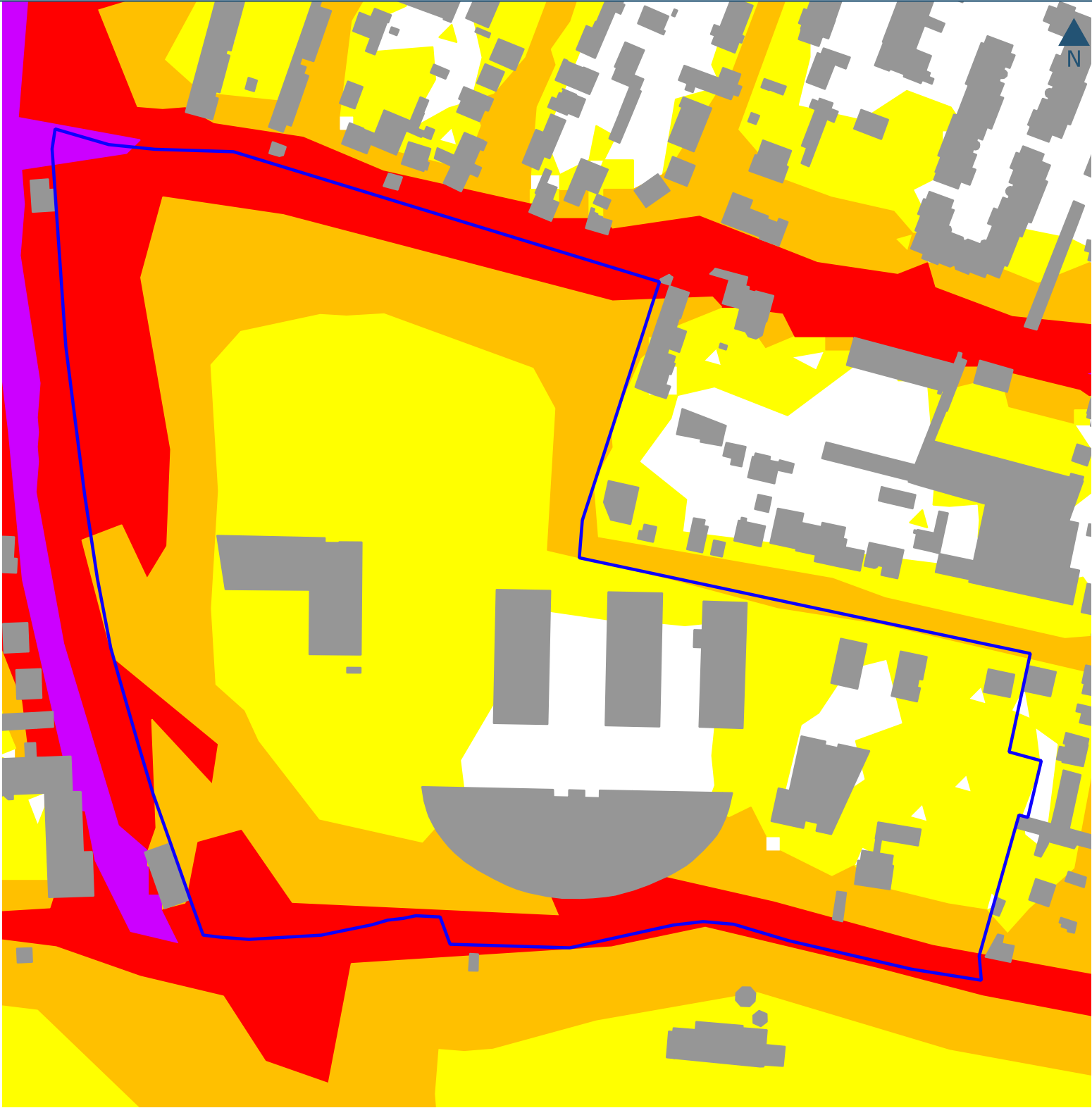
Légende :

- Périmètre de l'EPT
- Communes
- Périmètres des secteurs d'OAP
- Batiments
- Multi Ln dB >70
- Multi Ln dB 65-70
- Multi Ln dB 60 - 65
- Multi Ln dB 55 - 60
- Multi Ln dB 50 - 55

Sources : Bruitparif <http://carto.bruitparif.fr> -
Traitement Vizea 2023



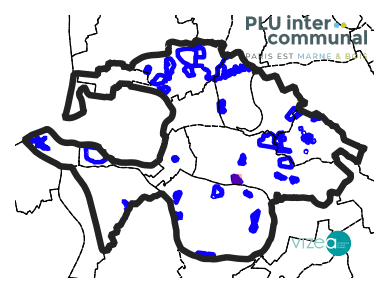
BORDS DE MARNE (94017)



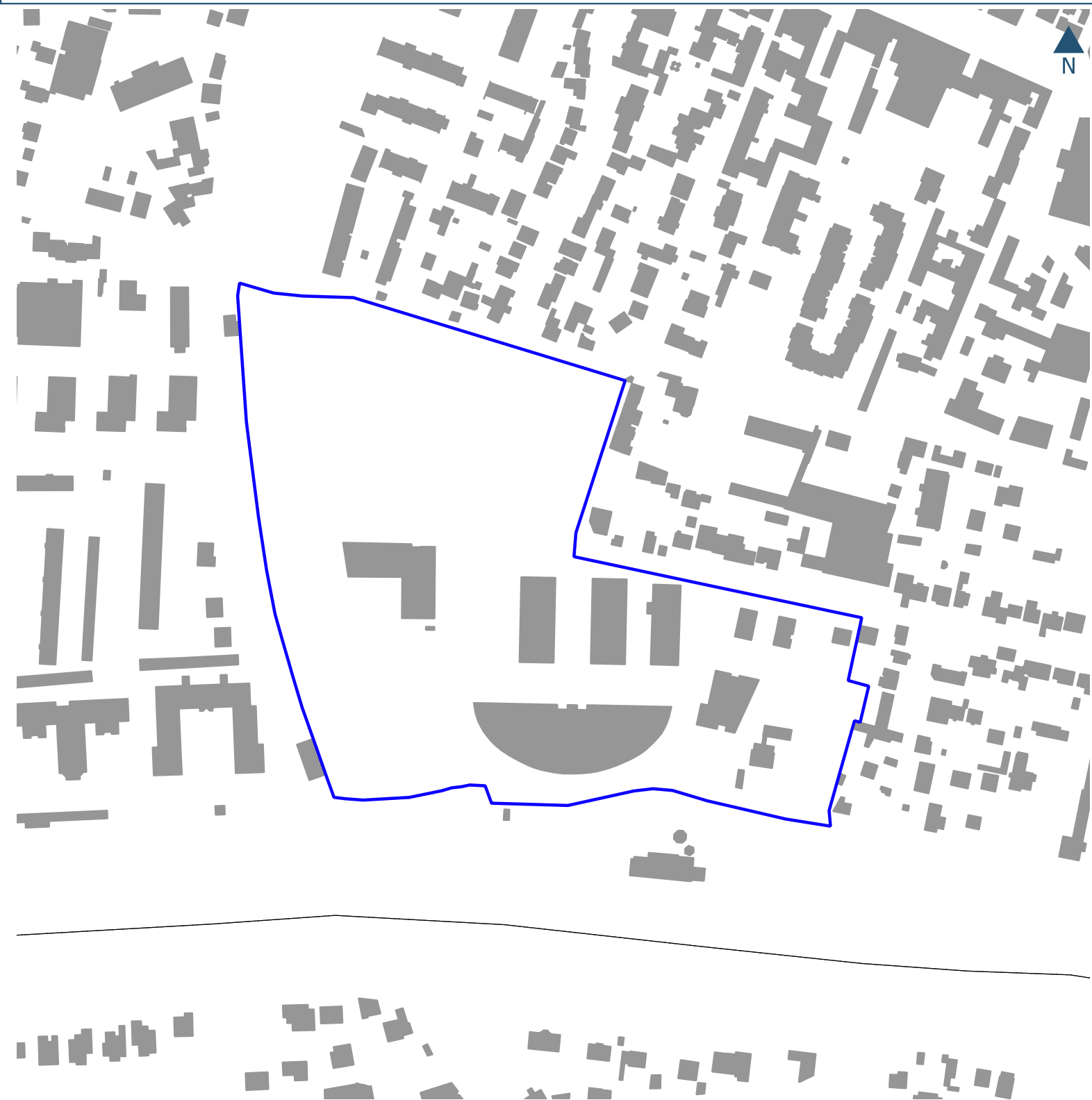
Légende :

- ▭ Périimètre de l'EPT
- ▭ Communes
- ▭ Périimètres des secteurs d'OAP
- ▭ Batiments
- A Multi Lden dB
 - >75
 - 70-75
 - 65-70
 - 60 - 65
 - 55 - 60

Sources : Bruitparif <http://carto.bruitparif.fr> -
Traitement Vizea 2023



BORDS DE MARNE (94017)

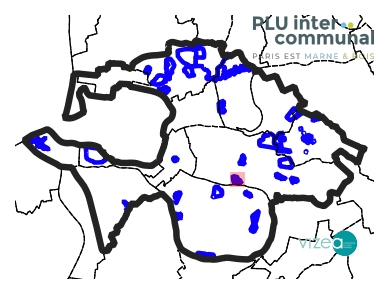


Légende :

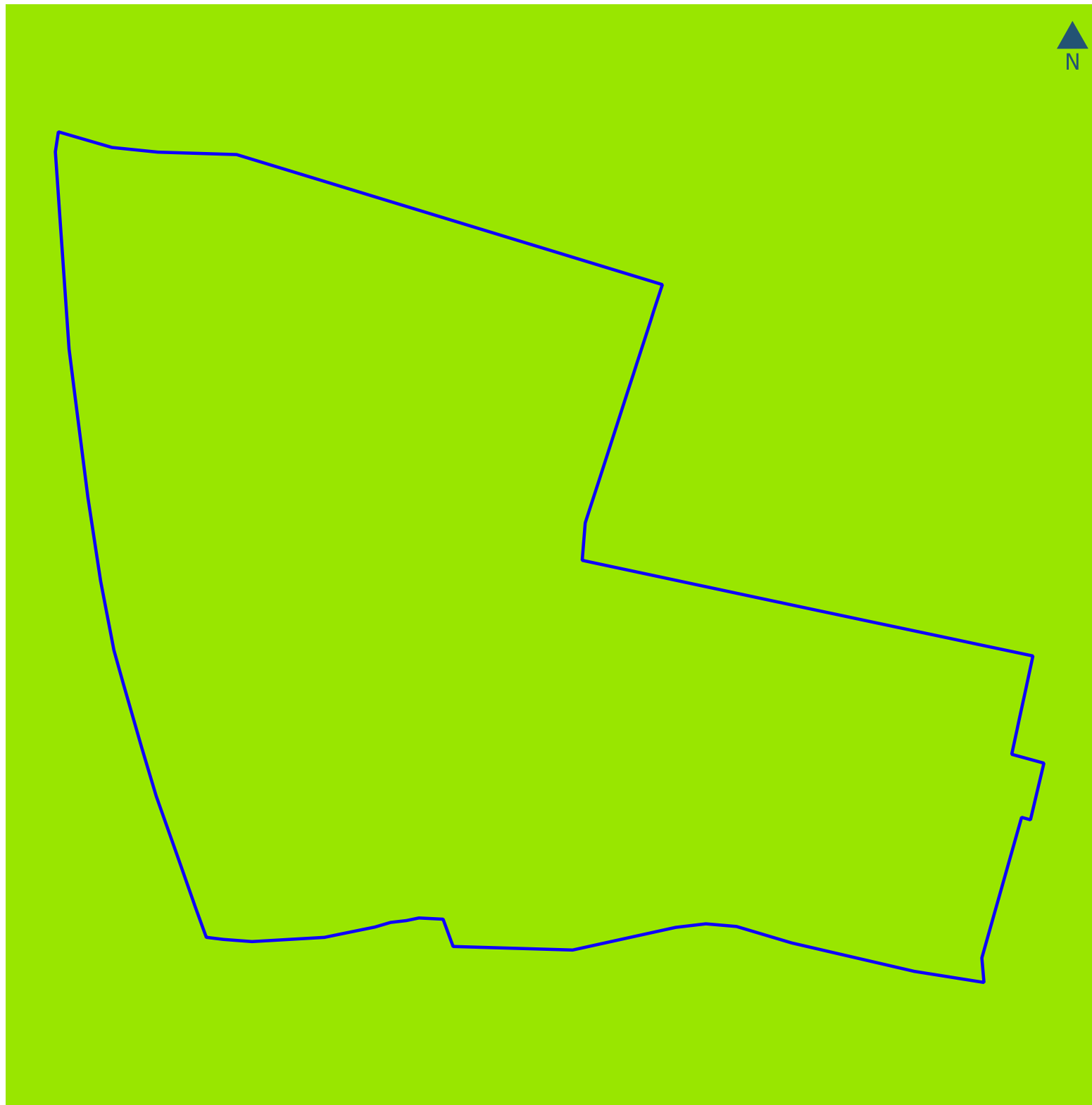
- Périmètre de l'EPT
- Communes
- Périmètres des secteurs d'OAP
- Batiments
- Tracés des réseaux de chaleur

Sources : <http://catalogue.geo-ide.developpement-durable.gouv.fr/catalogue/srv/fre/catalog.search#/metadata/fr-120066022-jdd-7319480f-f8bb-4077-a9b8-1c9d0854eab1>




Traitement Vizea 2023



BORDS DE MARNE (94017)

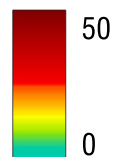


Légende :

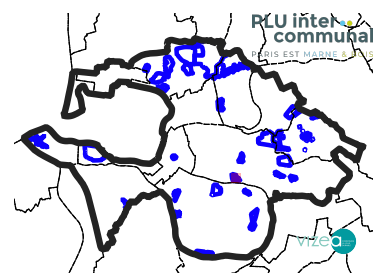
-  Périmètre de l'EPT
-  Communes
-  Périmètres des secteurs d'OAP

Concentration en PM2,5 ($\mu\text{g}/\text{m}^3$)

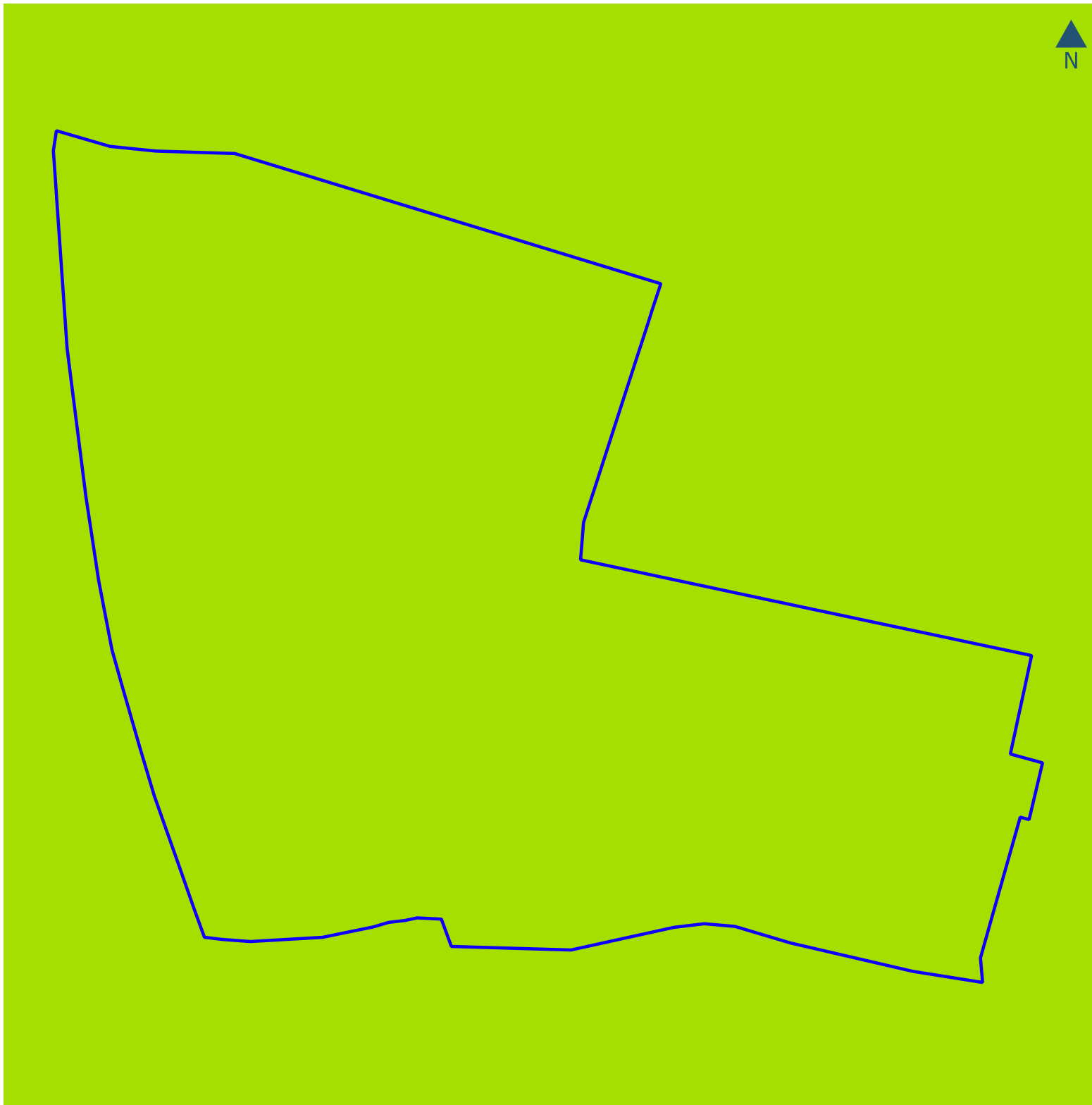
Moyenne annuelle






Sources : Données AirParif 2023 -
Traitement Vizea 2023



BORDS DE MARNE (94017)

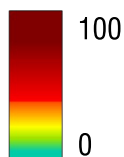


Légende :

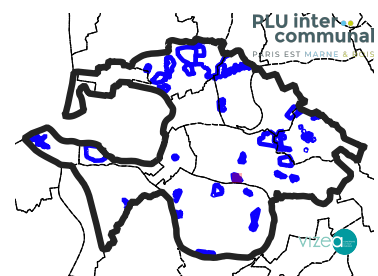
-  Périmètre de l'EPT
-  Communes
-  Périmètres des secteurs d'OAP

Concentration en PM10 ($\mu\text{g}/\text{m}^3$)

Moyenne annuelle



Sources : Données AirParif 2023 -
Traitement Vizea 2023



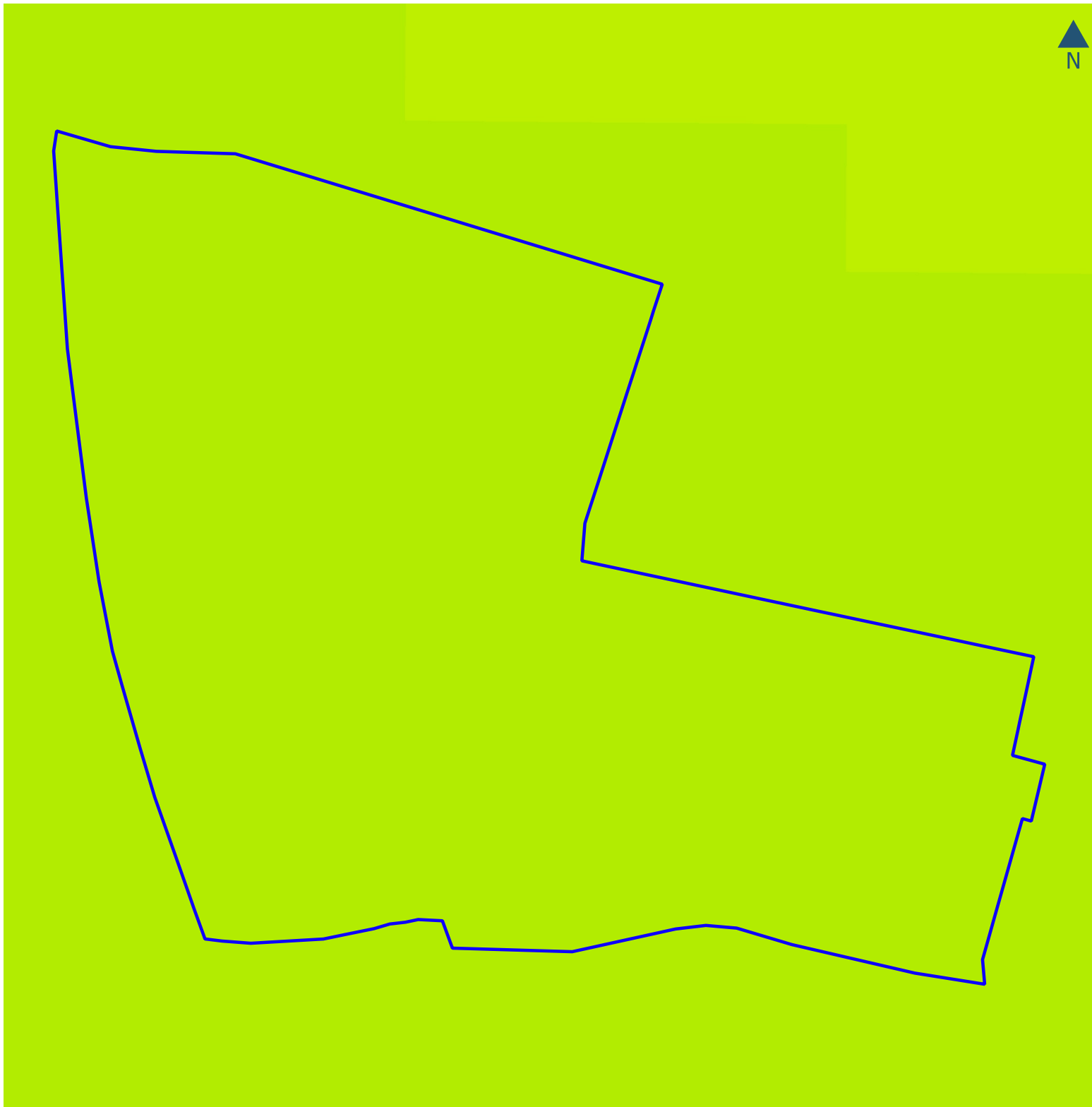
0

100




200 m

Carte n°22/26

BORDS DE MARNE (94017)

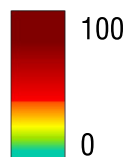


Légende :

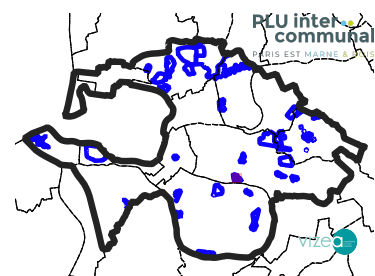
-  Périmètre de l'EPT
-  Communes
-  Périmètres des secteurs d'OAP

Concentrations en NO2 ($\mu\text{g}/\text{m}^3$)

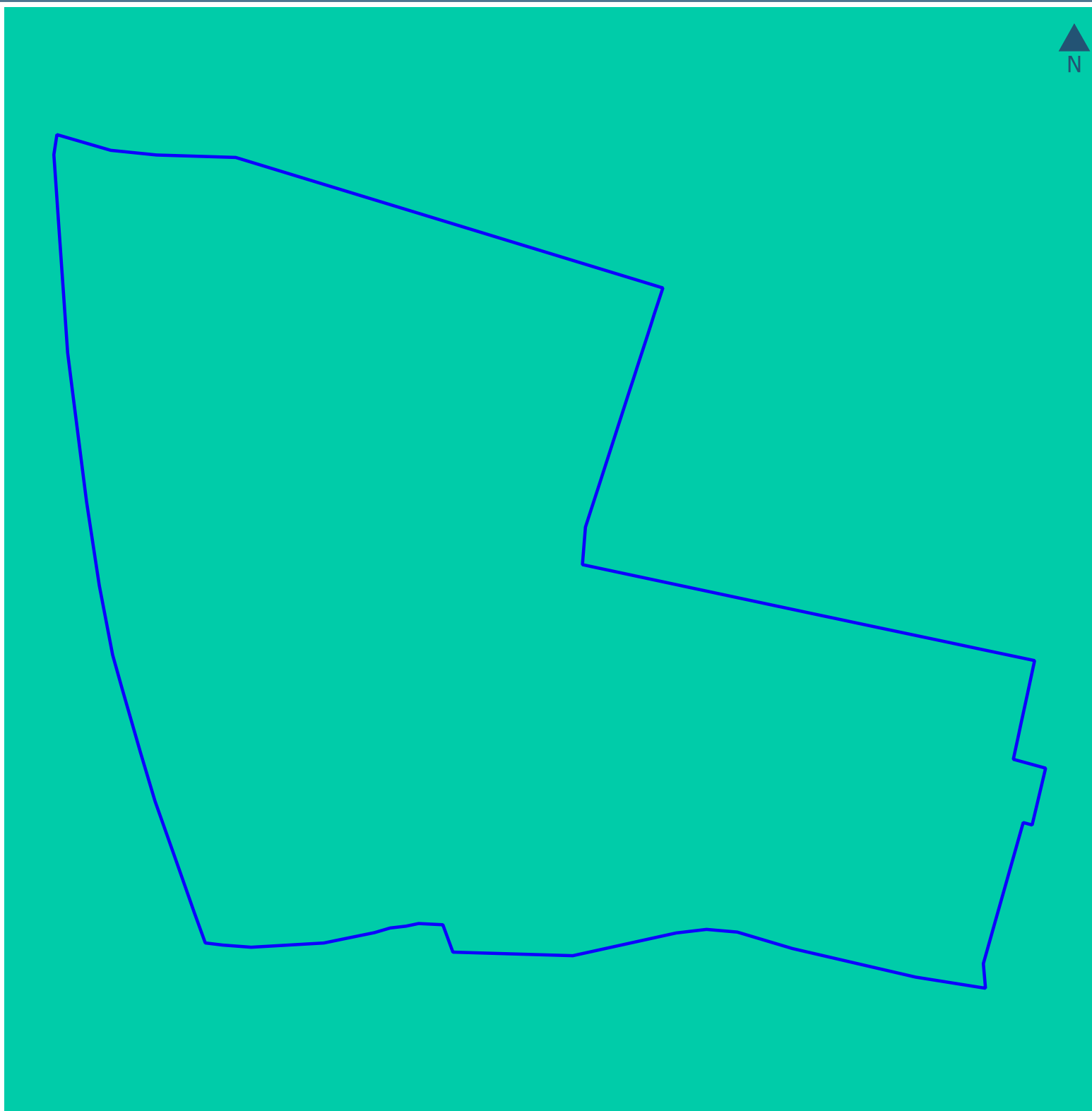
Moyenne annuelle



Sources : Données AirParif 2023 -
Traitement Vizea 2023



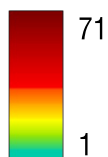
BORDS DE MARNE (94017)



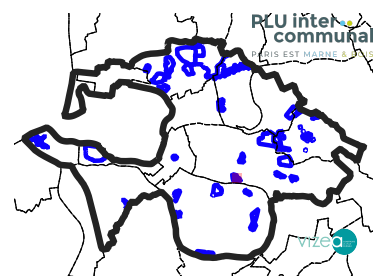
Légende :

- Périimètre de l'EPT
- Communes
- Périimètres des secteurs d'OAP

Particules PM10 : nombre de jours > 5
Valeur limite = 35

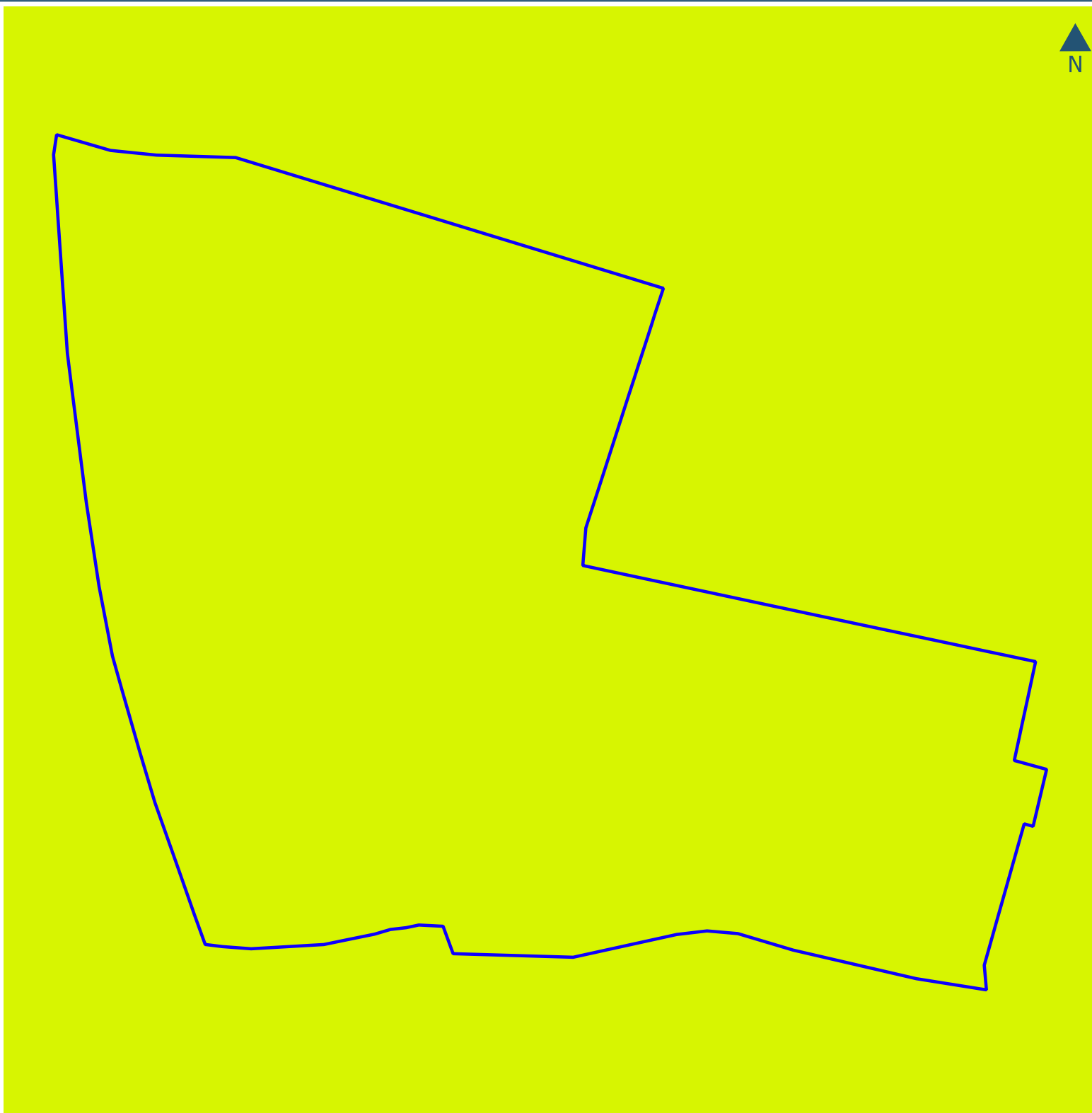


Sources : Données AirParif 2023 -
Traitement Vizea 2023



ENJEUX ENVIRONNEMENTAUX SUR LES SECTEURS D'OAP : NOMBRE DE JOURS AVEC UNE CONCENTRATION EN O3 > 120µg/m3 PENDANT 8h EN 2022

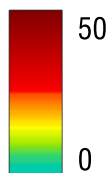
BORDS DE MARNE (94017)



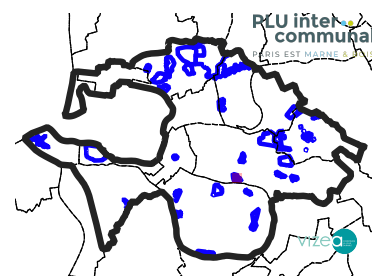
Légende :

- Périmètre de l'EPT
- Communes
- Périmètres des secteurs d'OAP

Nombre de jours supérieurs à 120µg/m³ pour 8 heures

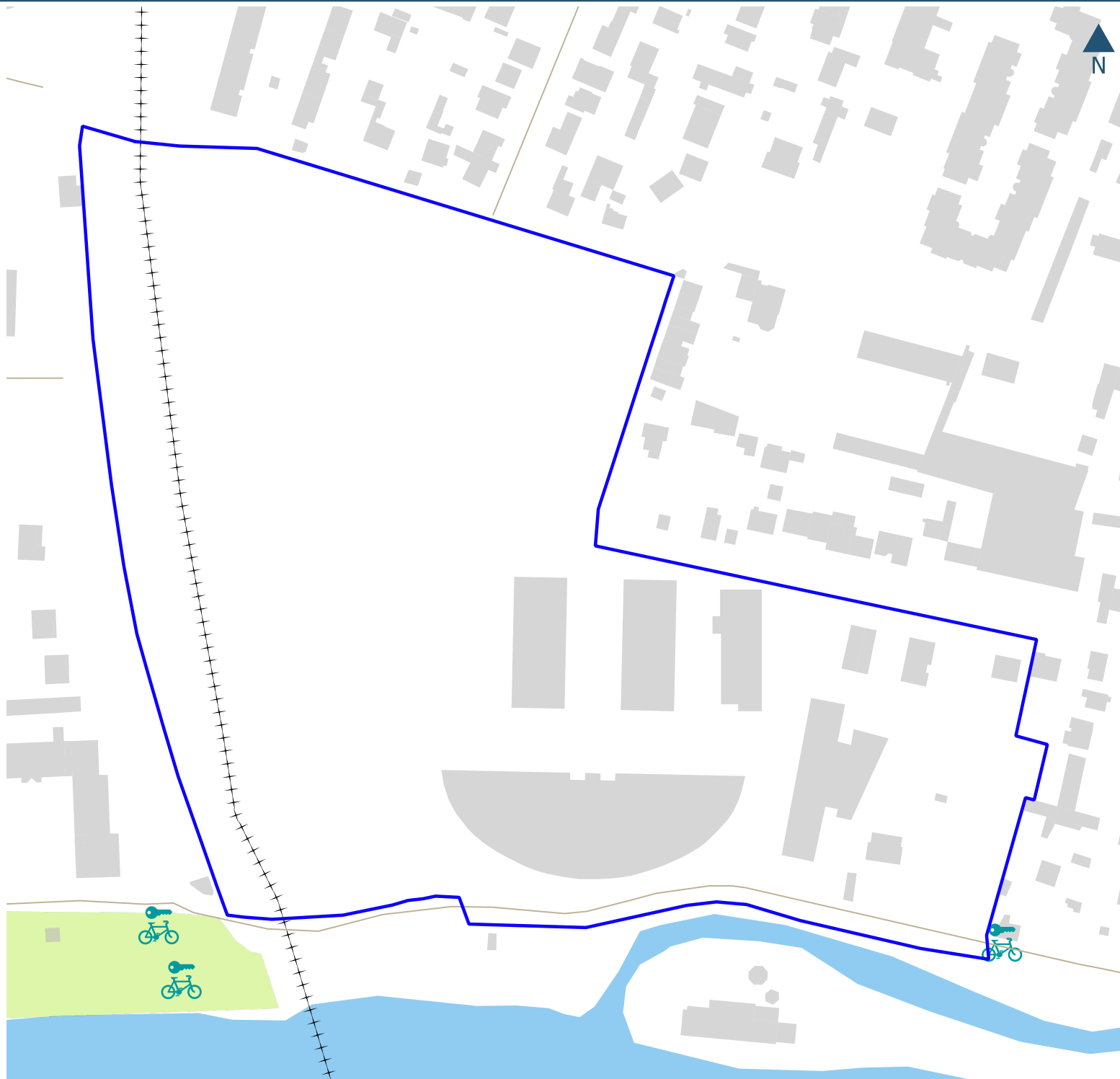


Sources : Données AirParif 2023 -
Traitement Vizea 2023



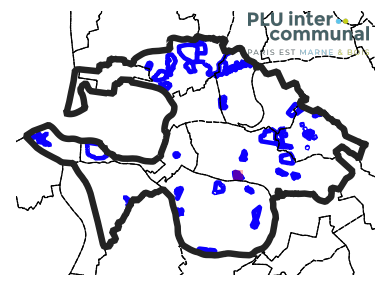
ENJEUX ENVIRONNEMENTAUX SUR LES SECTEURS D'OAP : MOBILITÉS

BORDS DE MARNE (94017)



Légende :

- Périmètre de l'EPT
- Communes
- Périmètres des secteurs d'OAP
- Stations vélib'
- réseau cyclable
- Parkings vélo
- Parkings vélo
- Gares et arrêts de transilien
- station de bus
- arrêt de bus
- gare
- arrêt de tram
- taxi
- Réseau ferroviaire
- Réseau routier
 - Autoroute
 - Départementale
 - Nationale
 - Autre






Sources : Ile de France Mobilité, SNCF, Vélib, OSM 2023 - Traitement Vizea 2023

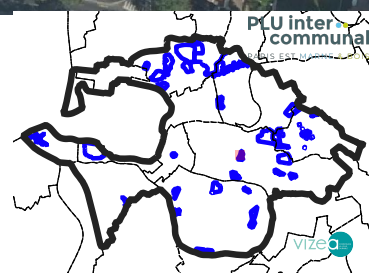
ANCIENNE GARE DU PLANT (94017)



Légende :

-  Périmètre de l'EPT
-  Communes
-  Périmètres des secteurs d'OAP

Source : IGN - Géoportail - Traitement Vizea 2023

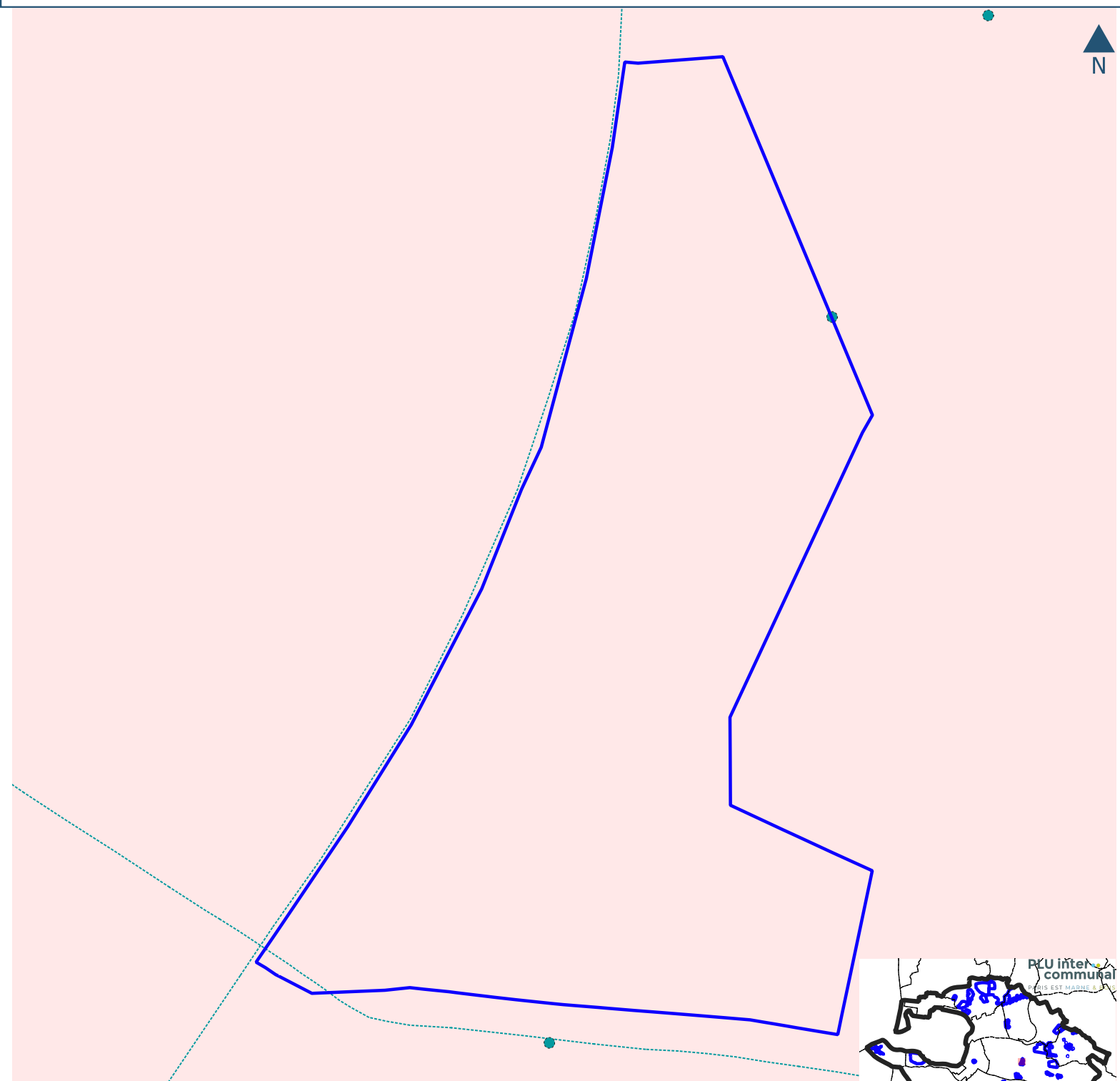


Carte n°2/26

0 100

200 m

ANCIENNE GARE DU PLANT (94017)

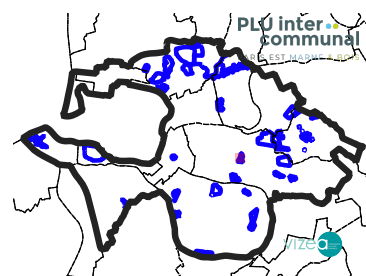
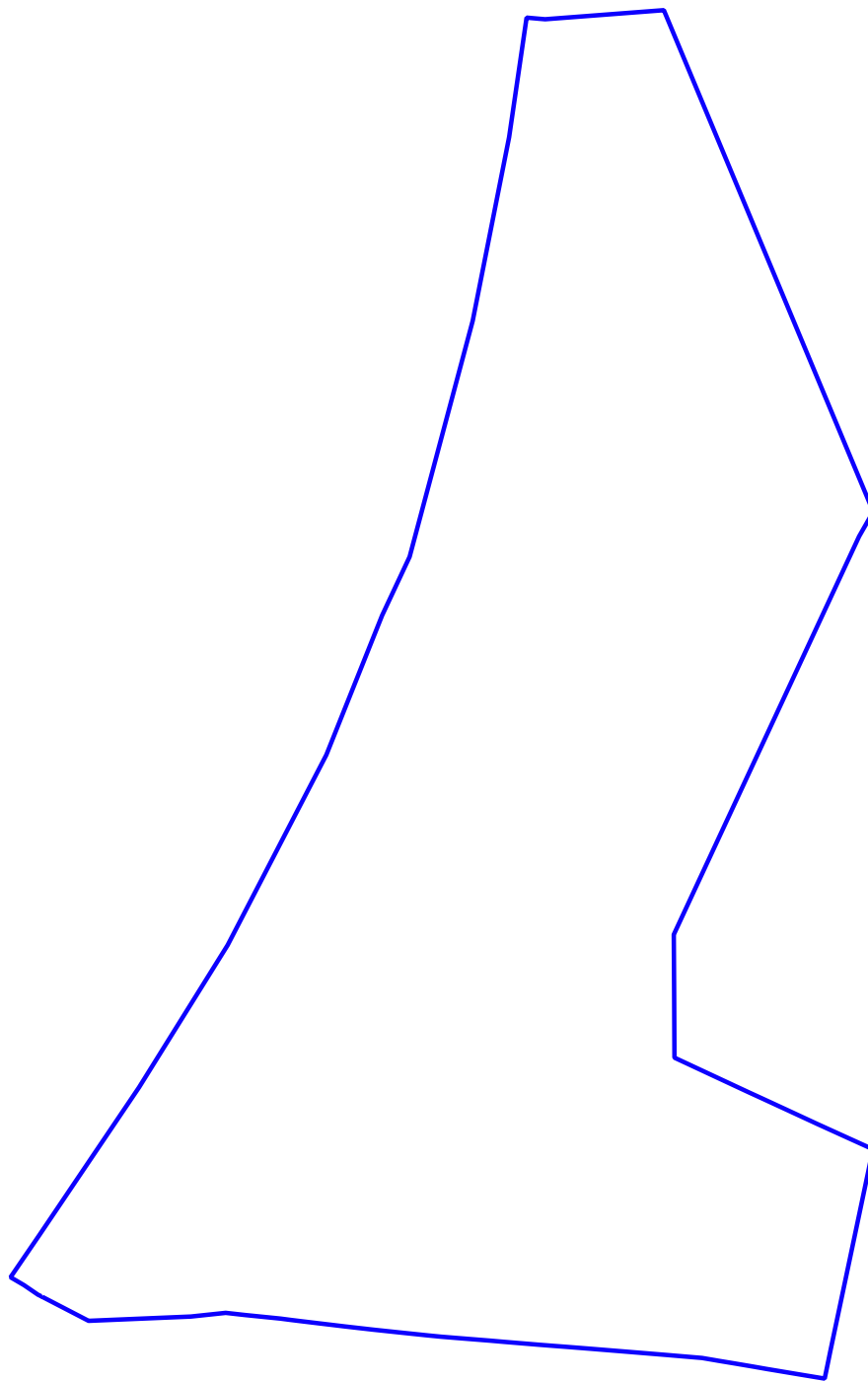


Légende :

- | | | |
|---|------------------------|--|
| Périmètre de l'EPT | Enjeux de crise | Zones soustraites au risque inondation |
| Communes | Enjeux de crise | Zone TRI - niveau fort |
| Périmètres des secteurs d'OAP | Enjeux IPPC | Zone TRI - niveau moyen |
| Eau | Enjeux patrimoniaux | Zone TRI - niveau faible |
| Périmètre du TRI | Enjeux STEU | |
| Zones d'activités économiques dans un TRI | Ouvrages de protection | |

Source : Territoire à Risque important d'Inondation (TRI) de la Métropole Francilienne - Traitement Vizea 2023

ANCIENNE GARE DU PLANT (94017)



Légende :

- Périmètre de l'EPT
- Communes
- Périmètres des secteurs d'OAP
- Eau

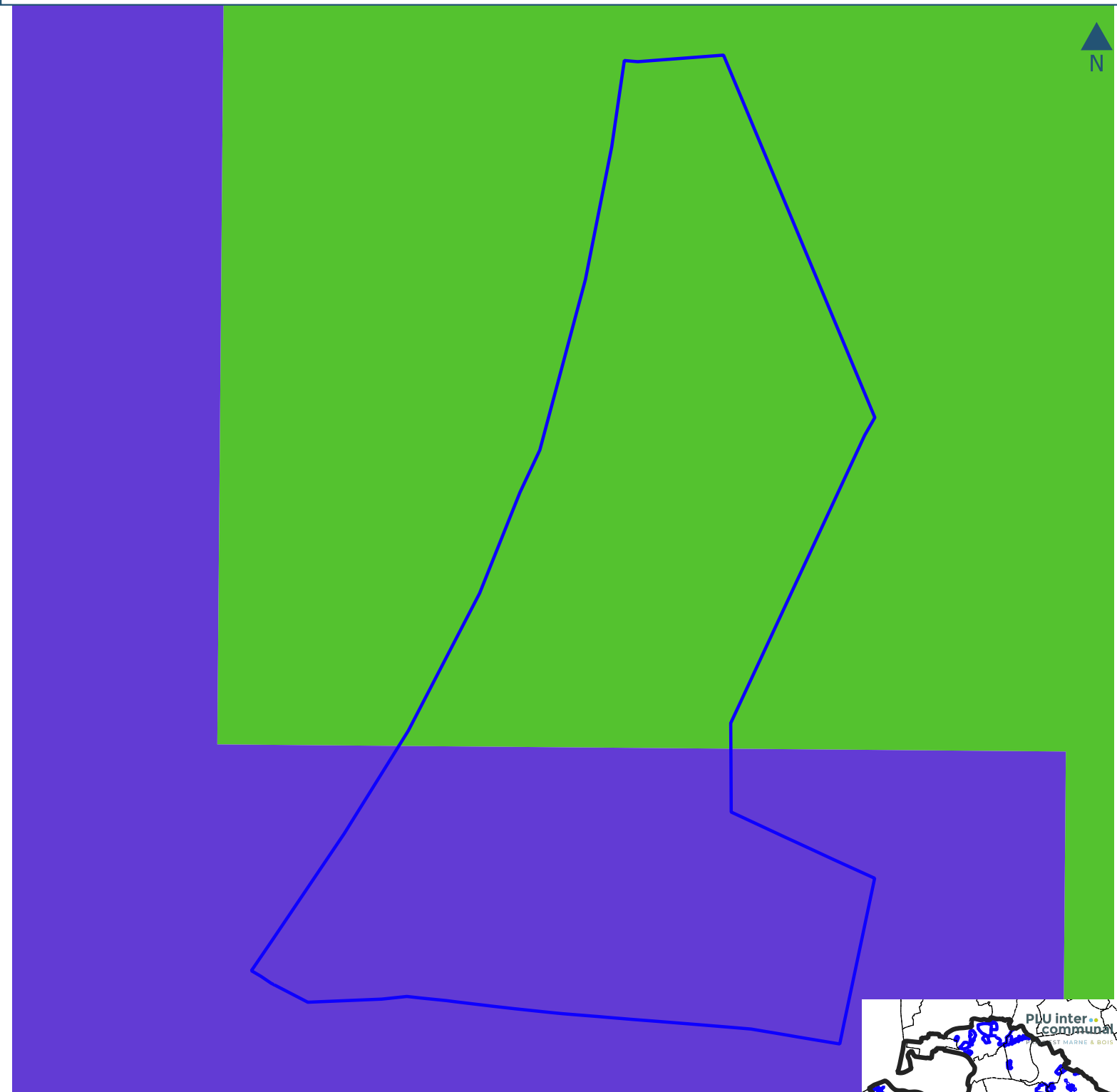
Plan de prévention des risques naturels : inondation

- zone violet foncé
- zone violet clair
- zone verte

- zone rouge de grand écoulement
- zone orange foncé
- zone orange clair
- zone bleue

Source : base "Plans de Prévention des Risques naturels", PPRI du Val de Marne - Traitement Vizea 2023

ANCIENNE GARE DU PLANT (94017)



Légende :

- Périmètre de l'EPT
 - Communes
 - Périmètres des secteurs d'OAP
 - Sensibilité forte
 - Sensibilité moyenne
 - Sensibilité faible
 - Sensibilité très faible
 - Sensibilité très faible/inexistante
 - Entités hydrogéologiques imperméables à l'affleurement
- Risque de remontée de nappe
- Sensibilité très élevée nappe affleurante

Sources : BRGM, BDLISA V2 - Traitement Vizea 2023

0 100 200 m

ANCIENNE GARE DU PLANT (94017)



Champigny-sur-Marne

PLU inter-communal
PARIS EST MARNE & LOIRE

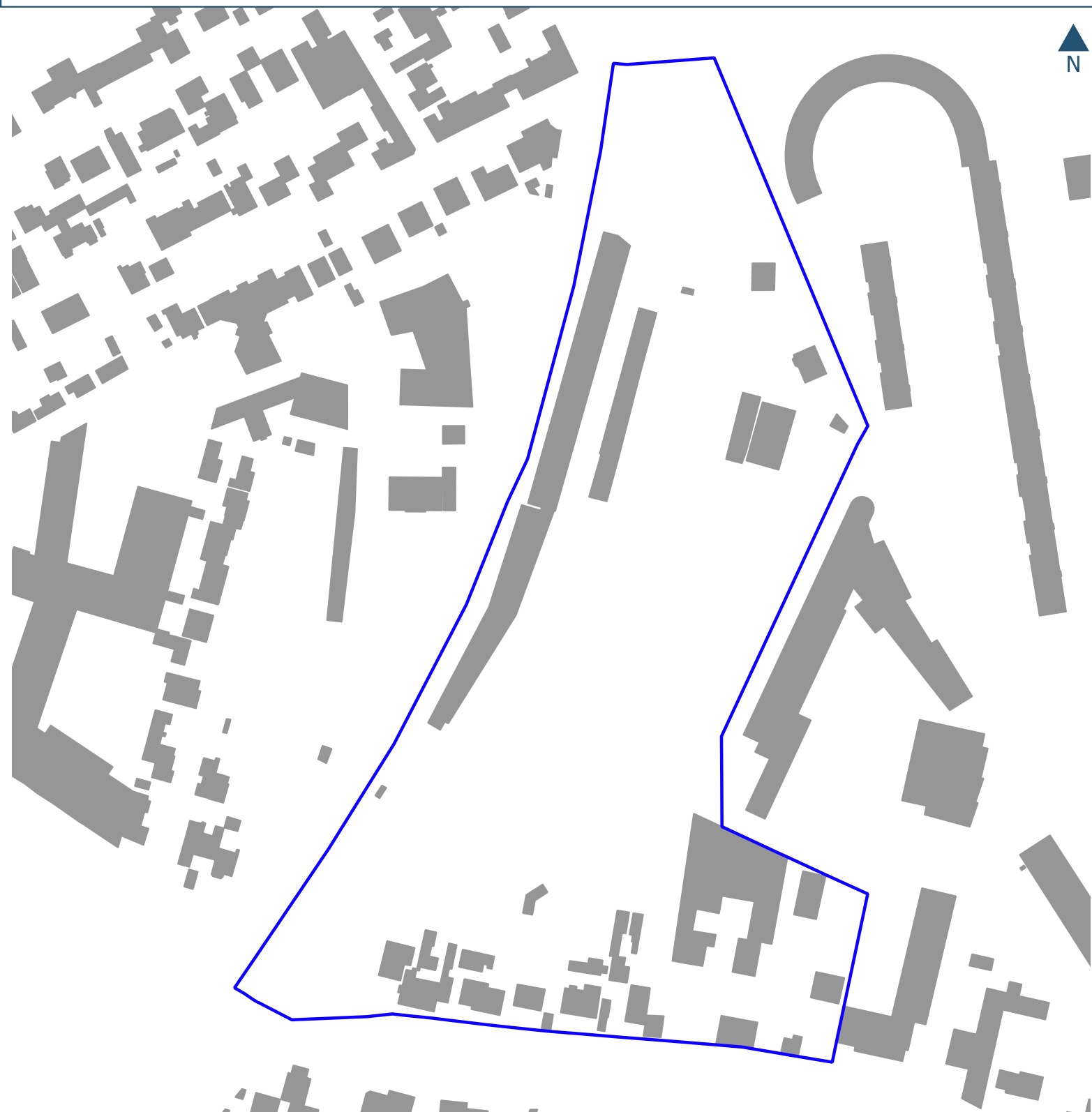
vizea

Légende :

- | | | | |
|----------------------------|--------------------------------|---------------------------|------------------------------|
| Périimètre de l'EPT | Elements des trames | Natura 2000 Dir. habitats | Eléments fragmentants |
| Communes | Forêts | Natura 2000 Dir. Oiseaux | Réseau ferroviaire |
| Secteurs d'OAP | Milieux semi-naturels | ZICO | Réseau routier |
| Continuum sous-trame bleue | Espaces agricoles | ZNIEFF type I | Autoroute |
| | Eau | ZNIEFF type II | Départementale |
| | Espaces ouverts artificialisés | | Nationale |
| | | | Autre |

ENJEUX ENVIRONNEMENTAUX SUR LES SECTEURS D'OAP : CARRIERES

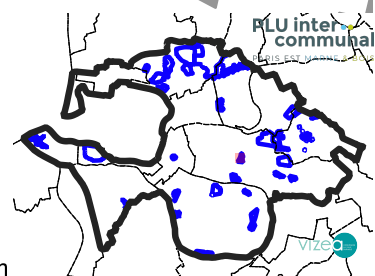
ANCIENNE GARE DU PLANT (94017)



Légende :

- | | | |
|--------------------------------|-----------------------------------|----------------|
| Périimètre de l'EPT | Niveau de l'aléa Carrieres | Aléa très fort |
| Communes | Aléa faible | A ciel ouvert |
| Périimètres des secteurs d'OAP | Aléa moyen | Non concerné |
| | Aléa fort | |

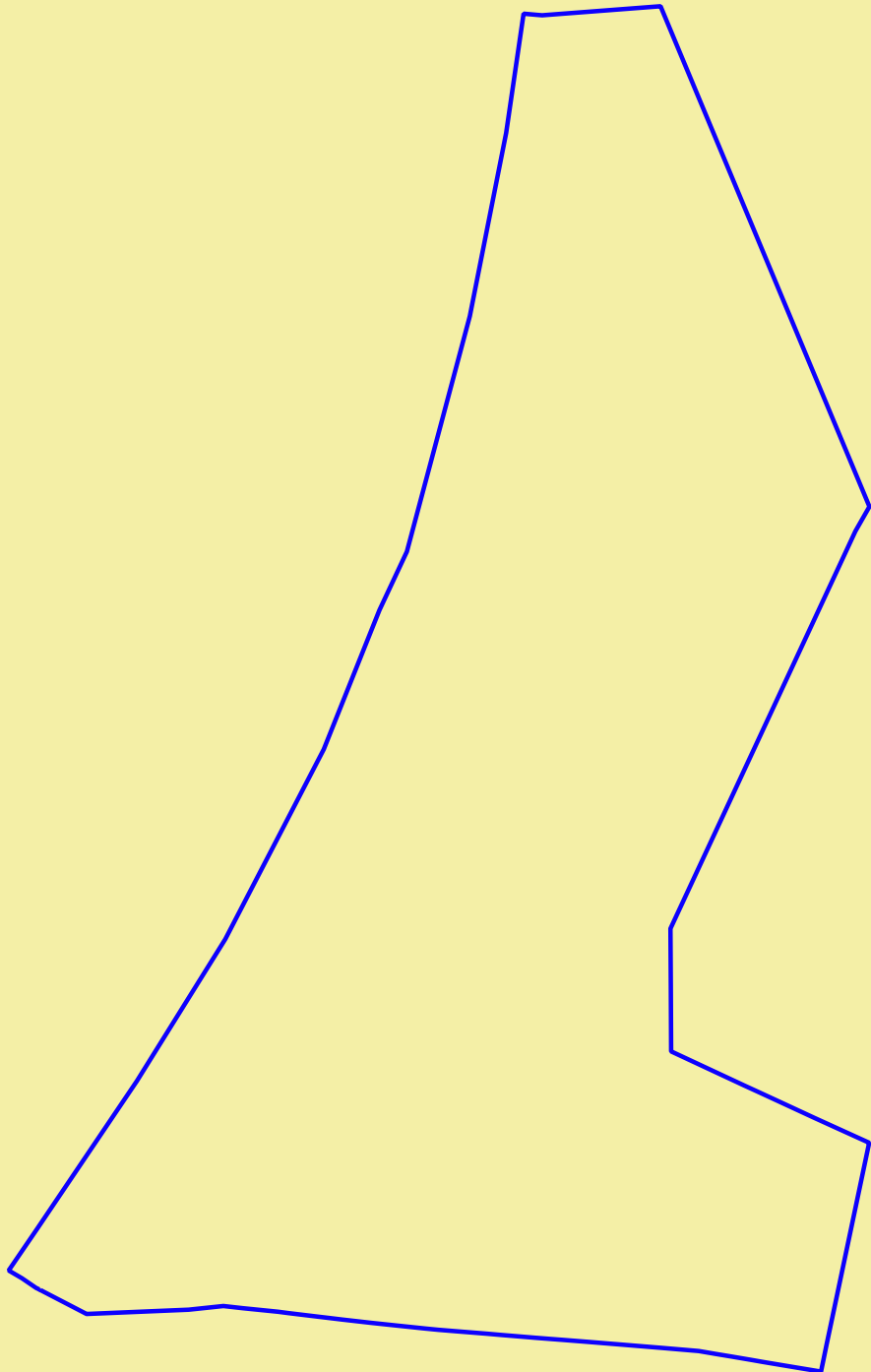
Sources : BD Cavités, BRGM, Inspection générale des carrières - Traitement Vizea 2023










0 100 200 m

ENJEUX ENVIRONNEMENTAUX SUR LES SECTEURS D'OAP : RETRAIT GONFLEMENT DES ARGILES

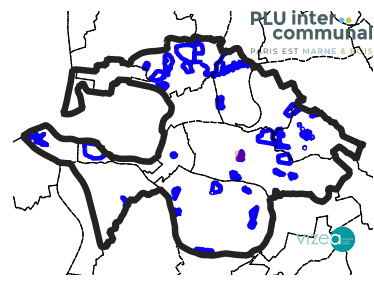
ANCIENNE GARE DU PLANT (94017)



Légende :

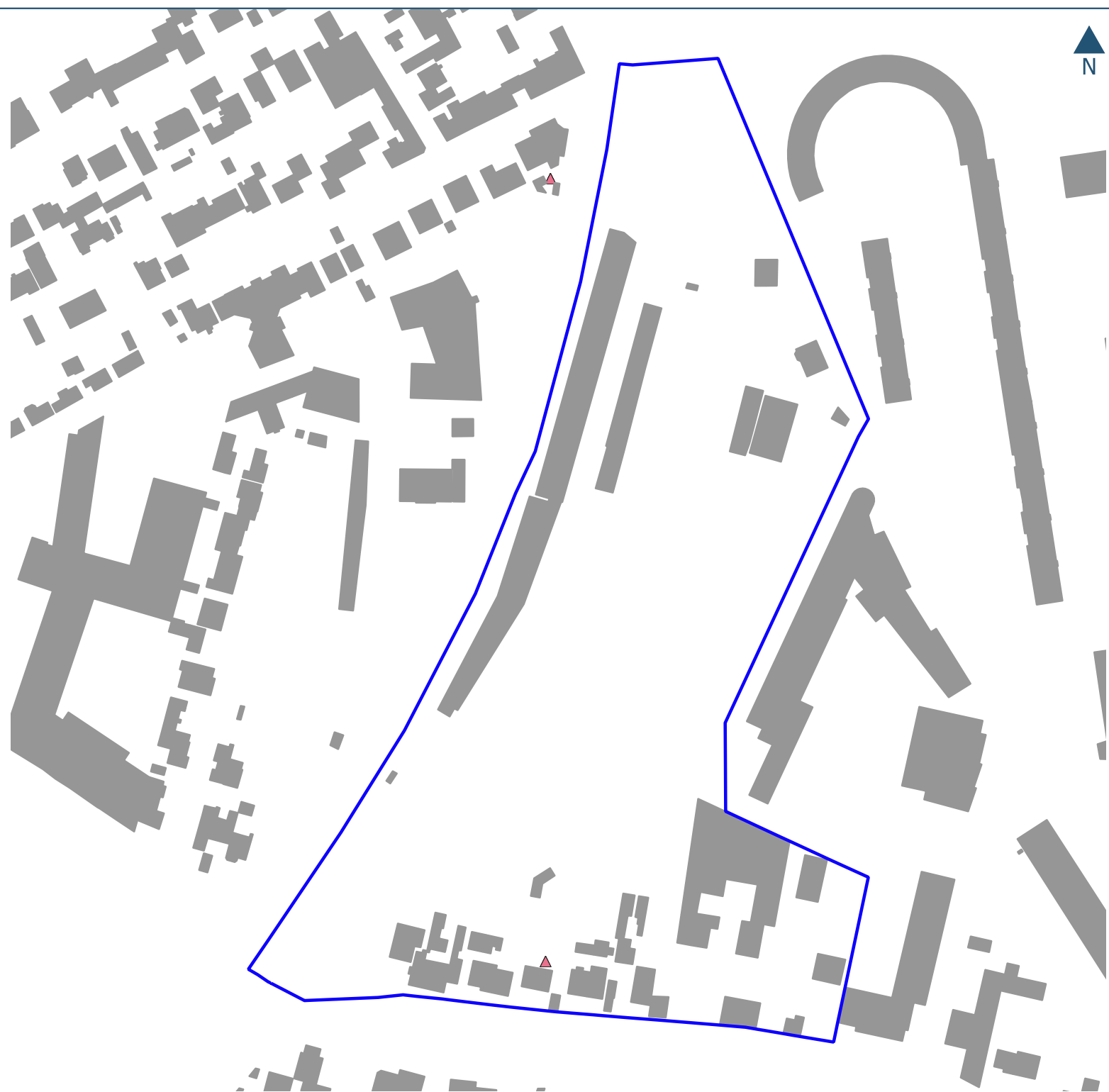
-  Périmètre de l'EPT
 -  Communes
 -  Périmètres des secteurs d'OAP
- Aléas Retrait Gonflement des argiles
-  Fort
 -  Moyen
 -  Faible
 -  Pas de données

Sources : Géorisques
Traitement Vizea 2023



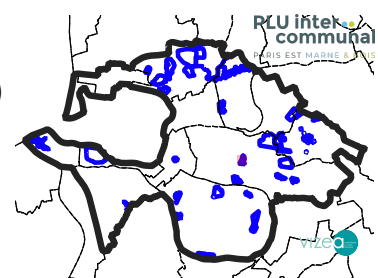
0 100 200 m

ANCIENNE GARE DU PLANT (94017)



Légende :

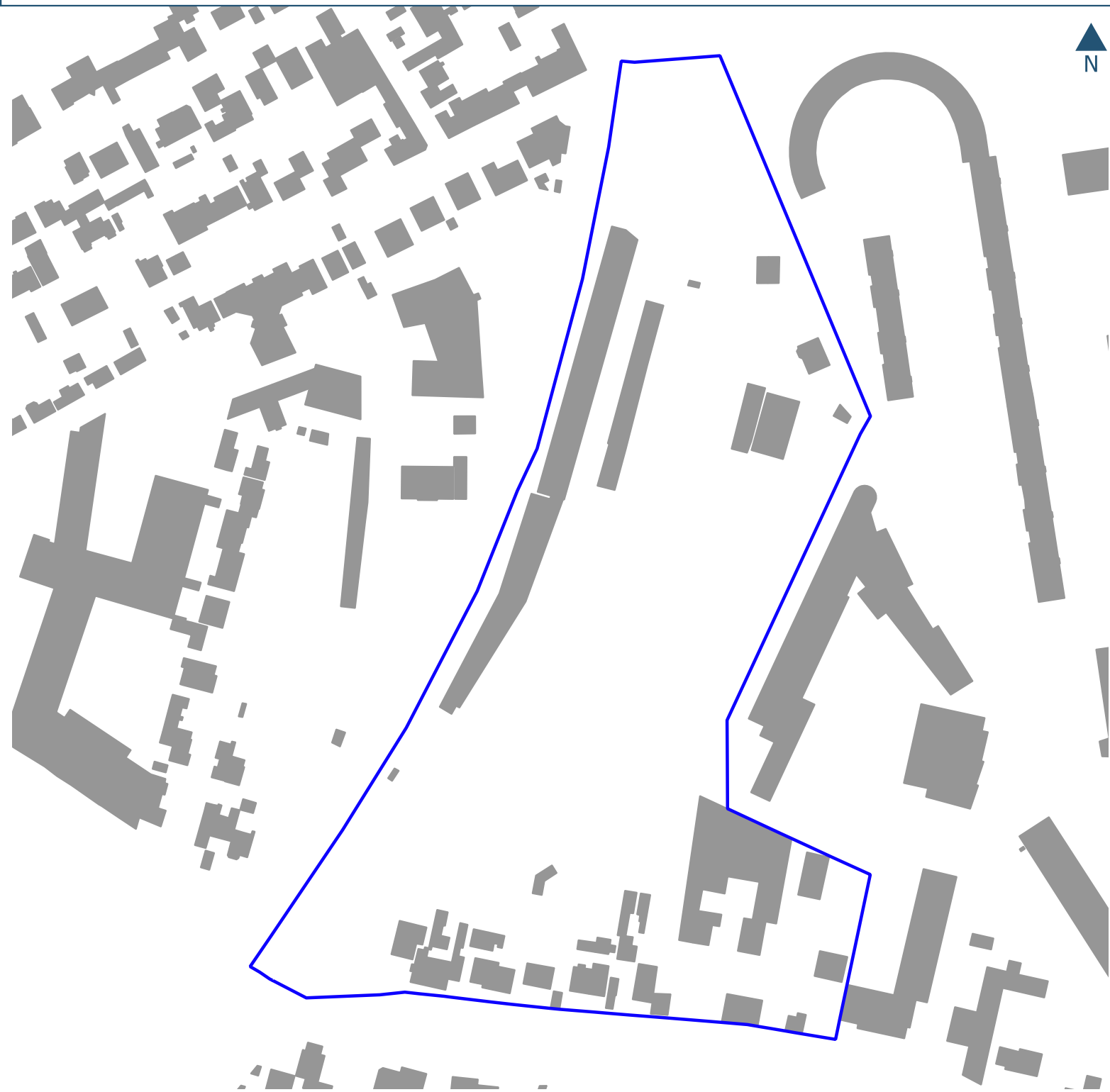
- Périmètre de l'EPT
- Communes
- Périmètres des secteurs d'OAP
- Batiments
- BASOL
- ICPE
- lignes-souterraines-225kv
- Sites d'antennes relais
- Postes électriques (5/12/2020)**
 - 225kV
 - 63kV



Sources : RTE, Bases de données BASOL et ICPE, données gouvernementales 2020
- Traitement Vizea 2023

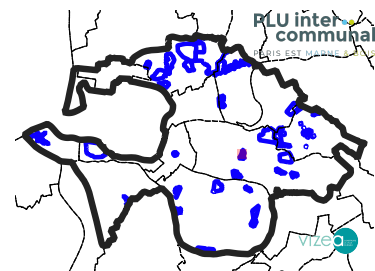
0 100 200 m

ANCIENNE GARE DU PLANT (94017)



Légende :

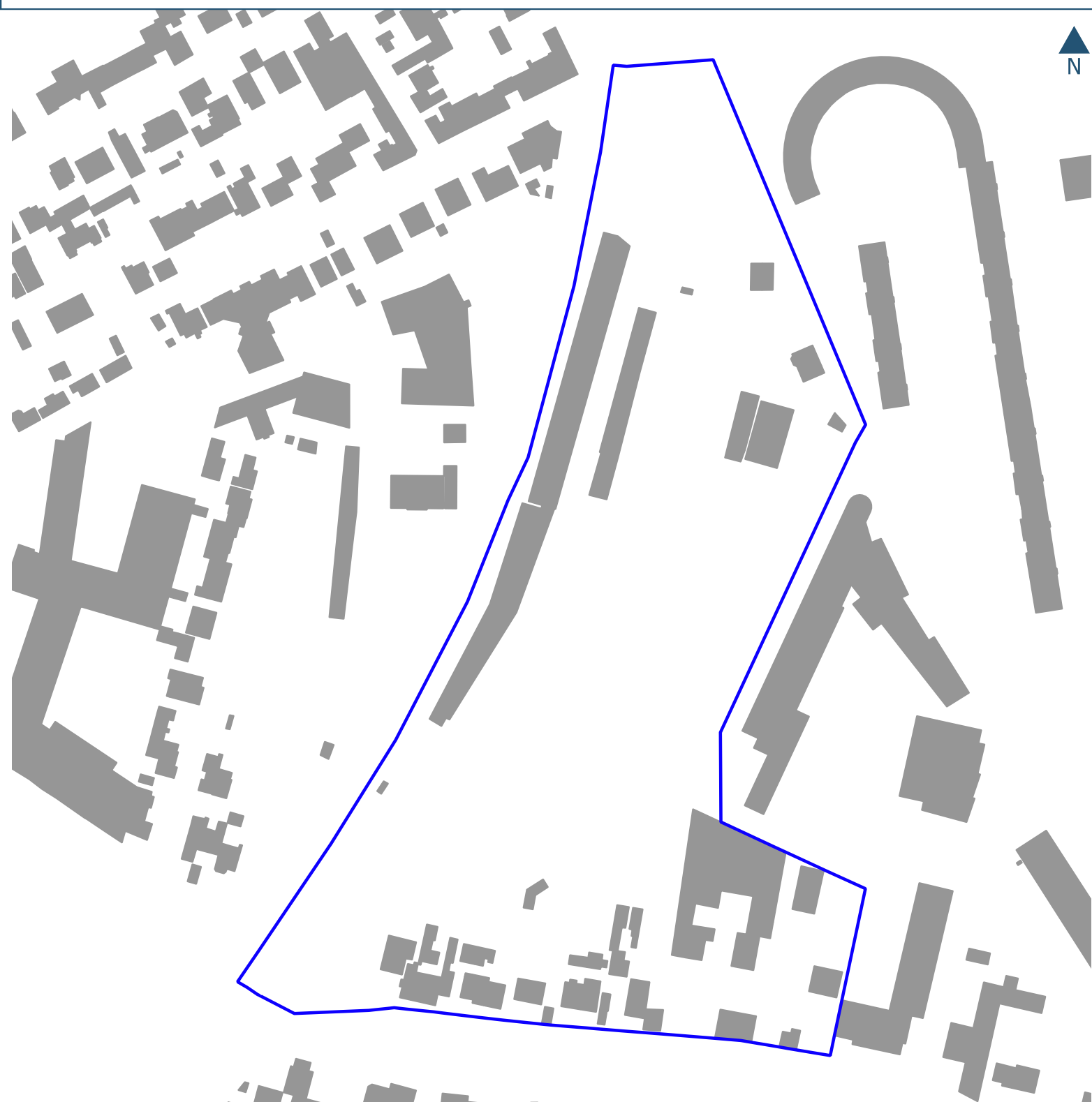
- Périmètre de l'EPT
- Communes
- Périmètres des secteurs d'OAP
- Batiments
- > 65 dB(A) pour les voies conventionnelles et > 62 dB(A) pour les lignes à grande vitesse



Sources : Bruitparif, <http://carto.bruitparif.fr> , DRIEE, Cerema Dter Île-de-France, RATP, SNCF Réseau, DRIEE Ile de France - Traitement Vizea 2023

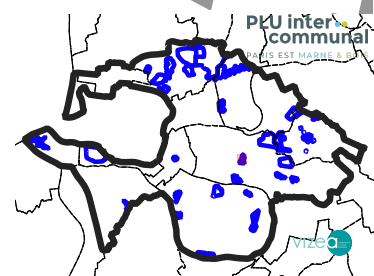
0 100 200 m

ANCIENNE GARE DU PLANT (94017)



Légende :

- Périimètre de l'EPT
- Batiments
- Communes
- Périimètres des secteurs d'OAP
- > 73 dB(A) pour les voies conventionnelles
et > 68 dB(A) pour les lignes à grande vitesse



Sources : Bruitparif, <http://carto.bruitparif.fr> , DRIEE, Cerema Dter Île-de-France, RATP, SNCF Réseau, DRIEE Ile de France - Traitement Vizea 2023

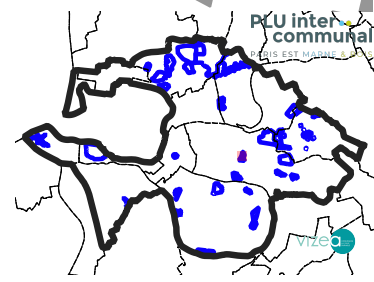
ENJEUX ENVIRONNEMENTAUX SUR LES SECTEURS D'OAP : NUISANCES SONORES - FER - NIVEAUX - Ln (nuit)

ANCIENNE GARE DU PLANT (94017)



Légende :

- | | | | |
|--------------------------------|------------------|---------|---------|
| Périimètre de l'EPT | Batiments | 65-70 | 50 - 55 |
| Communes | Ln dB (A) | 60 - 65 | |
| Périimètres des secteurs d'OAP | > 70 | 55 - 60 | |



Sources : Bruitparif, <http://carto.bruitparif.fr> , DRIEE, Cerema Dter Île-de-France, RATP, SNCF Réseau, DRIEE Ile de France - Traitement Vizea 2023

0 100 200 m

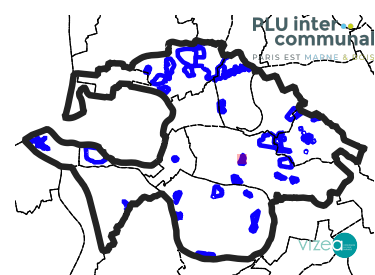
ENJEUX ENVIRONNEMENTAUX SUR LES SECTEURS D'OAP : NUISANCES SONORES - FER - NIVEAUX - Lden (jour soir nuit)

ANCIENNE GARE DU PLANT (94017)



Légende :

- | | | |
|--------------------------------|---------------|---------|
| Périimètre de l'EPT | A Fer Lden dB | 60 - 65 |
| Communes | >75 | 55 - 60 |
| Périimètres des secteurs d'OAP | 70-75 | |
| Batiments | 65-70 | |



Sources : Bruitparif, <http://carto.bruitparif.fr>, Cerema, RATP, SNCF Réseau, DRIEE Ile de France - Traitement Vizea 2023

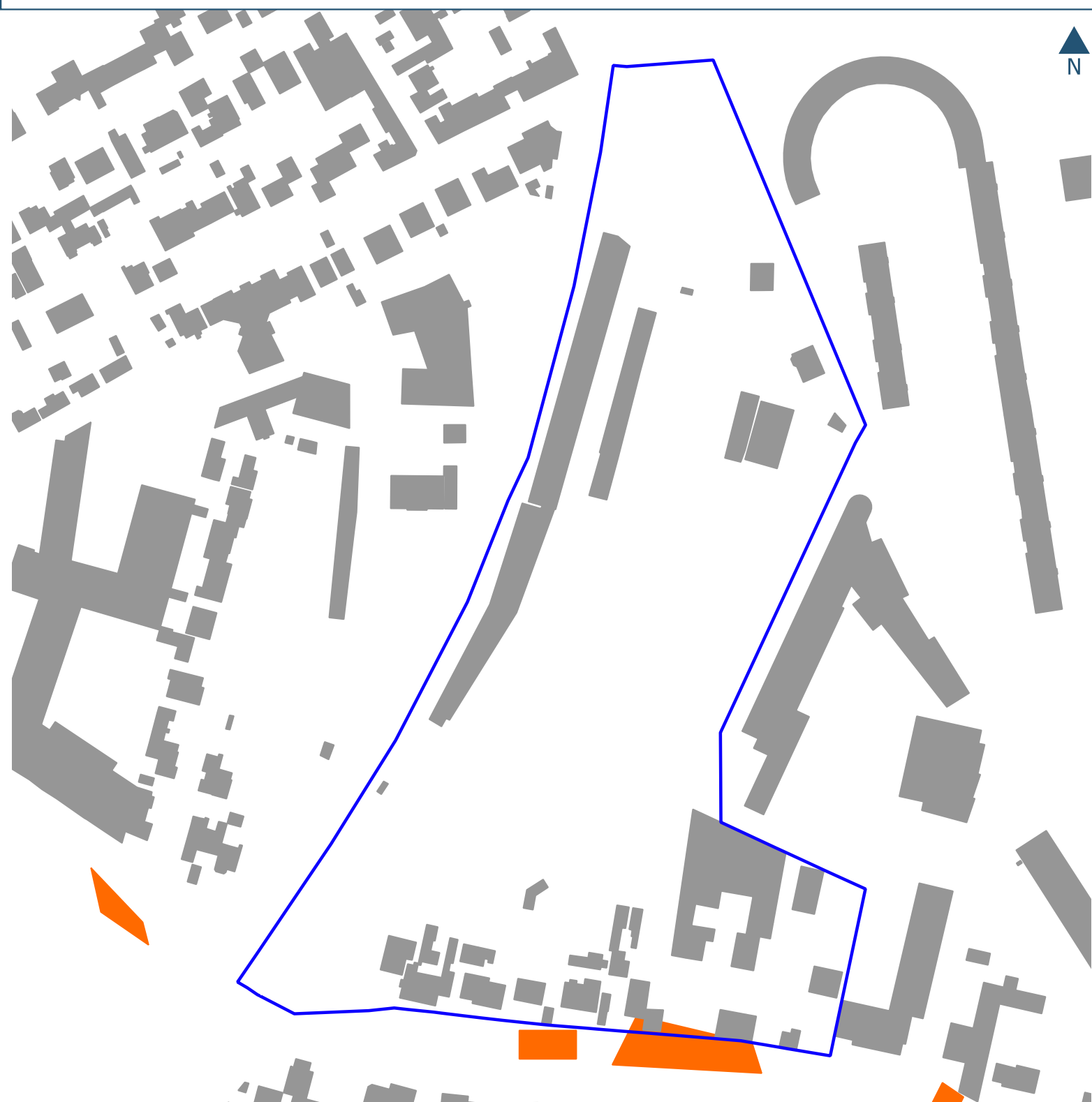
0

100

200 m

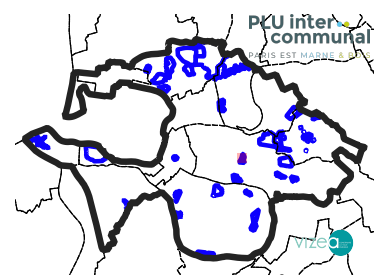
Carte n°13/26

ANCIENNE GARE DU PLANT (94017)

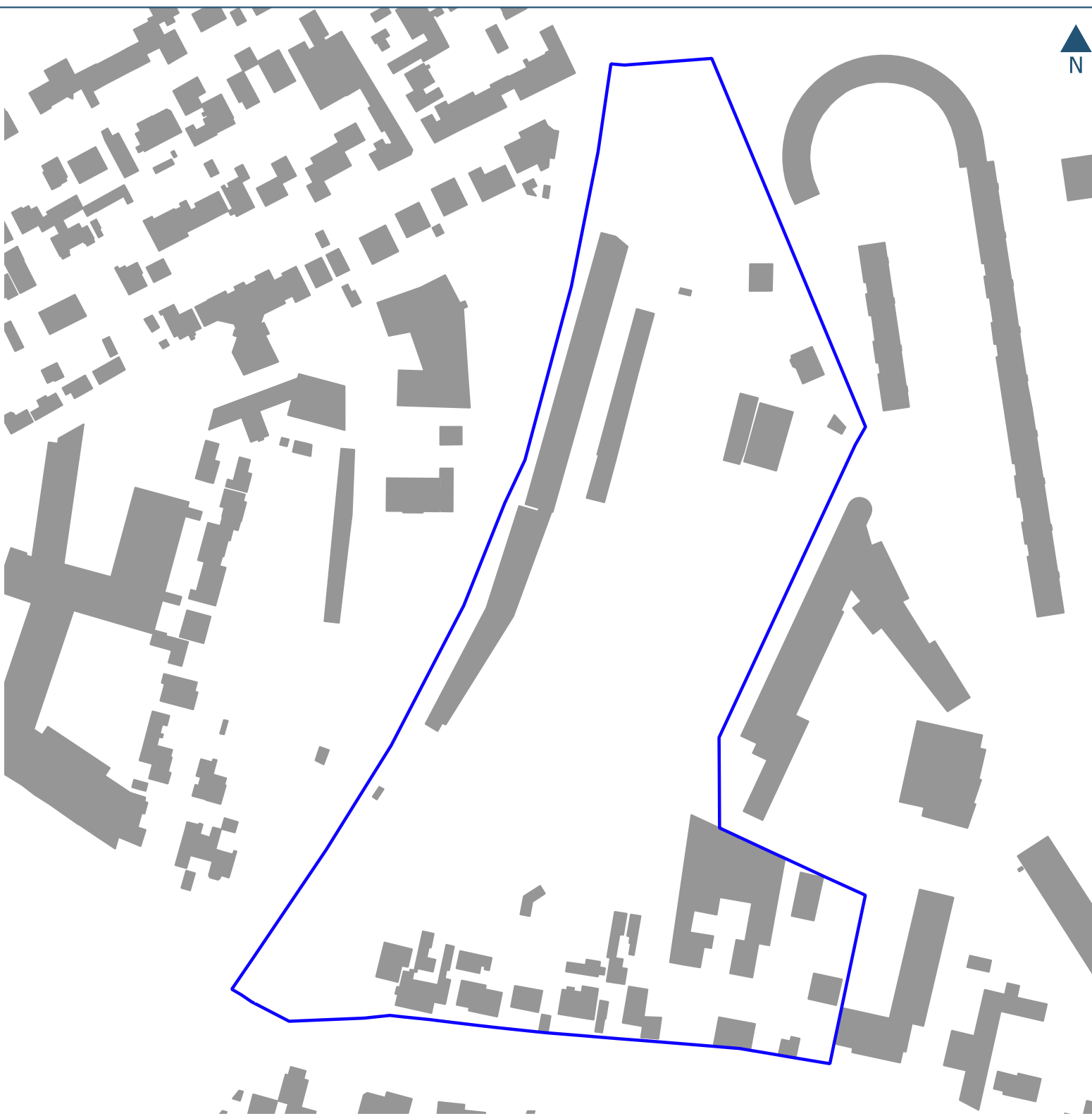


Légende :

- Périmètre de l'EPT
- Batiments
- Communes
- Lden : > 68 dB (A)
- Périmètres des secteurs d'OAP

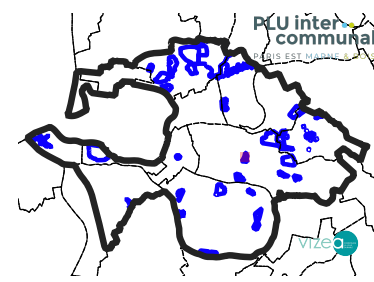


ANCIENNE GARE DU PLANT (94017)



Légende :

- Périmètre de l'EPT
- Batiments
- Communes
- Ln : > 62 dB (A)
- Périmètres des secteurs d'OAP



Sources : Bruitparif, <http://carto.bruitparif.fr> , DRIEE, Cerema Dter Île-de-France - Traitement Vizea 2023

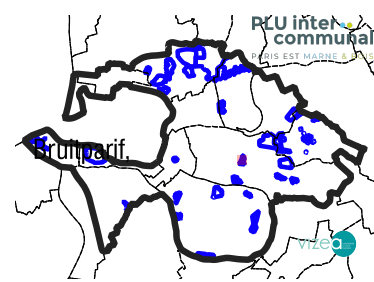
ANCIENNE GARE DU PLANT (94017)



Légende :

- Périimètre de l'EPT
- Communes
- Périimètres des secteurs d'OAP
- Batiments
- Route Ln dB 55 - 60
- >70
- 65-70
- 60 - 65
- 50 - 55

Sources :
<http://carto.bruitparif.fr> , DRIEE,
Cerema Dter Île-de-France -
Traitement Vizea 2023



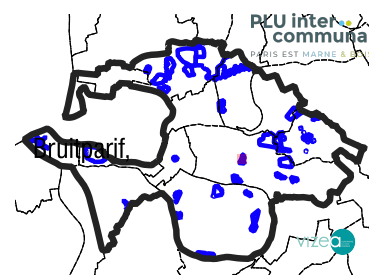
ANCIENNE GARE DU PLANT (94017)



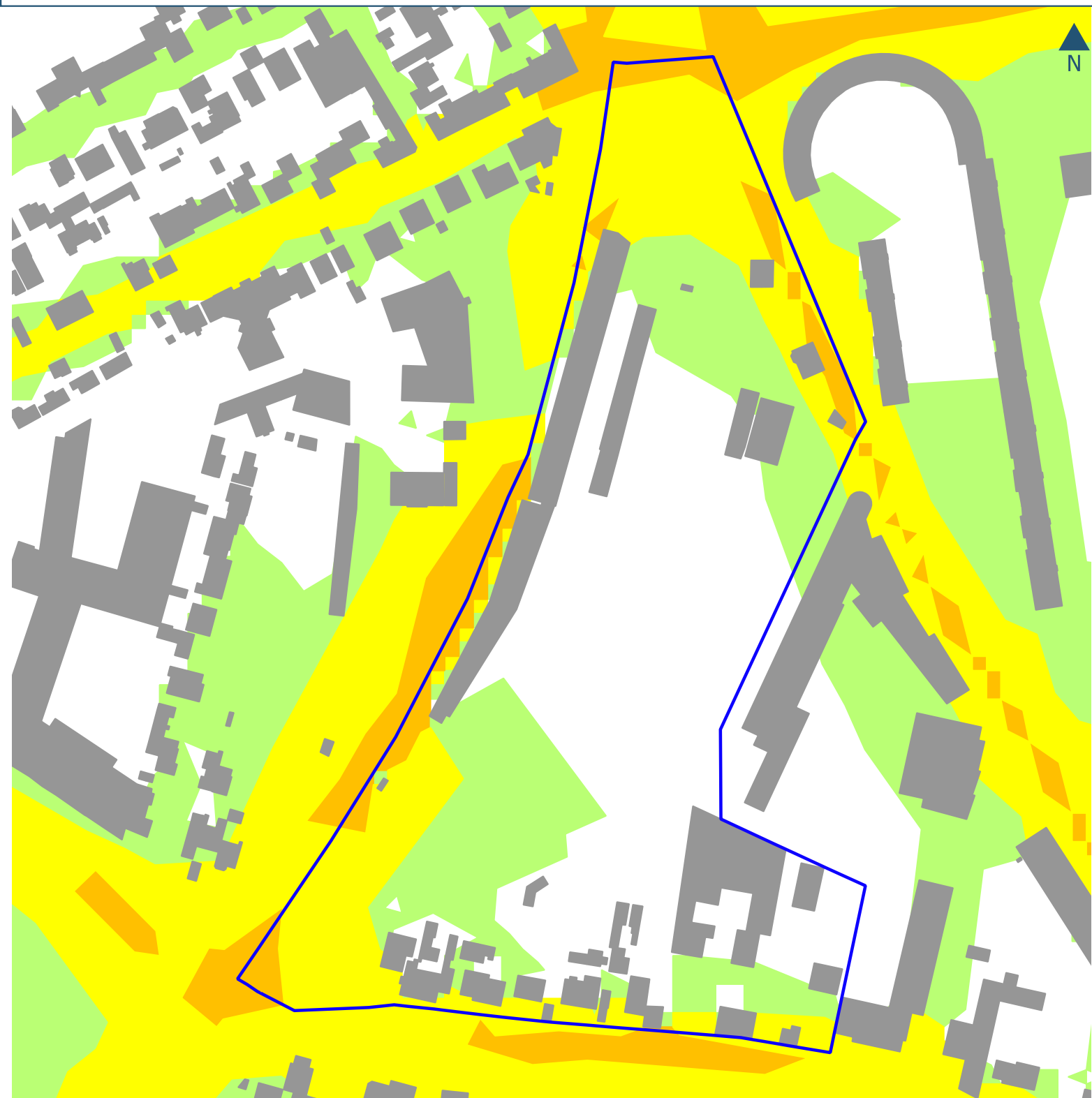
Légende :

- Périmètre de l'EPT
- Communes
- Périmètres des secteurs d'OAP
- Batiments
- Route Lden dB
 - >75
 - 60 - 65
 - 70-75
 - 55 - 60
 - 65-70

Sources :
<http://carto.bruitparif.fr>, DRIEE,
Cerema Dter Île-de-France -
Traitement Vizea 2023



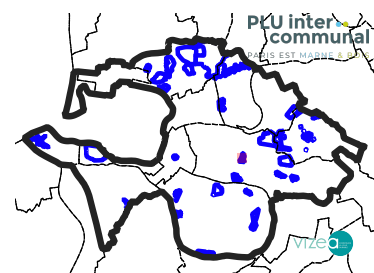
ANCIENNE GARE DU PLANT (94017)



Légende :

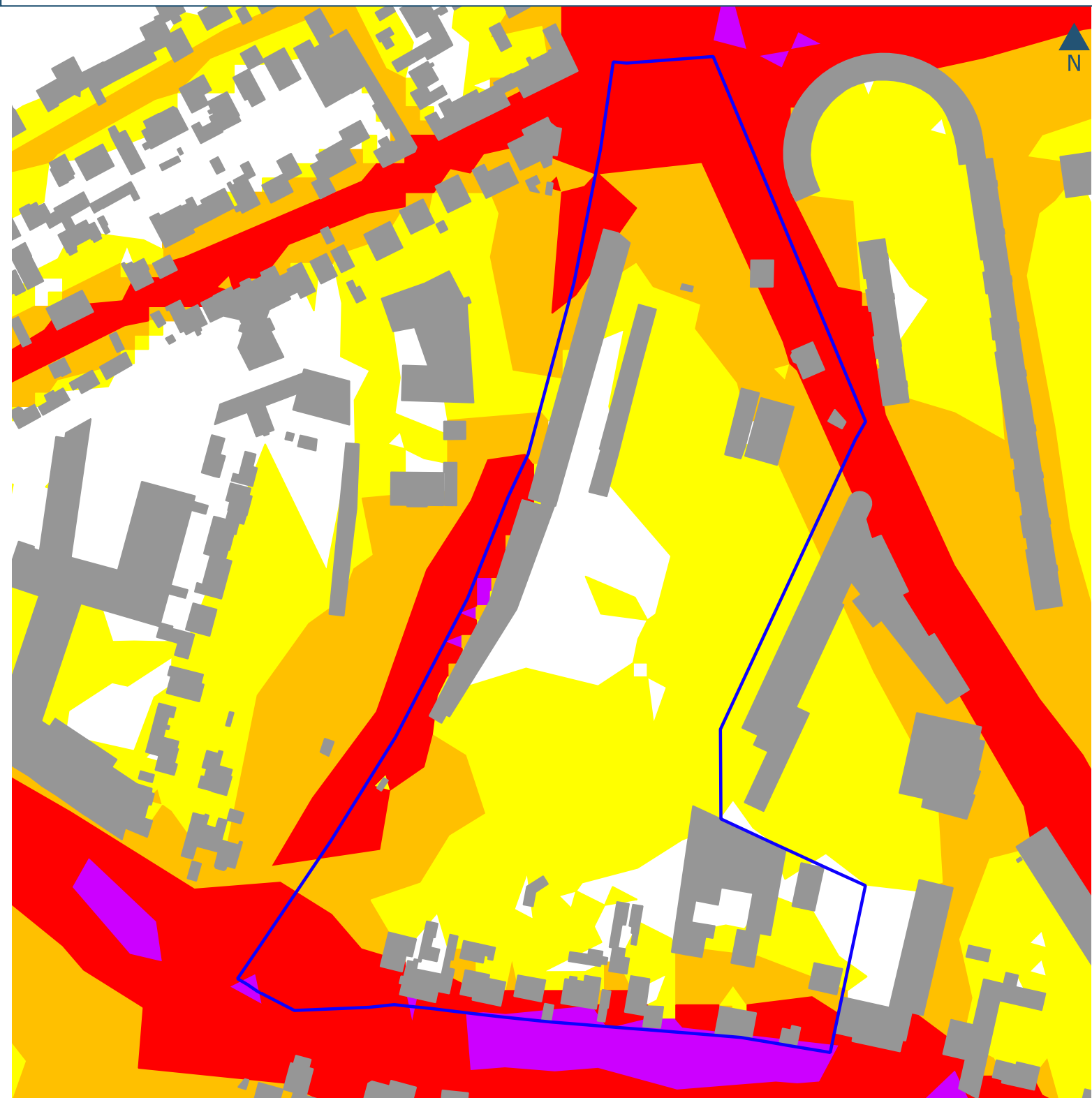
- ◻ Périimètre de l'EPT
- ◻ Communes
- ◻ Périimètres des secteurs d'OAP
- Batiments
- Multi Ln dB
- >70
- 65-70
- 60 - 65
- 55 - 60
- 50 - 55

Sources : Bruitparif <http://carto.bruitparif.fr> -
Traitement Vizea 2023



ENJEUX ENVIRONNEMENTAUX SUR LES SECTEURS D'OAP : NUISANCES SONORES - MULTI - NIVEAUX - Lden (jour soir nuit)

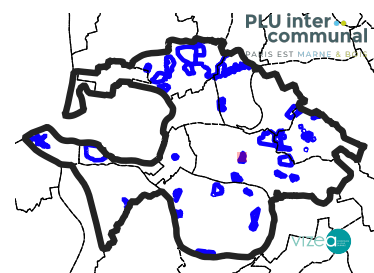
ANCIENNE GARE DU PLANT (94017)



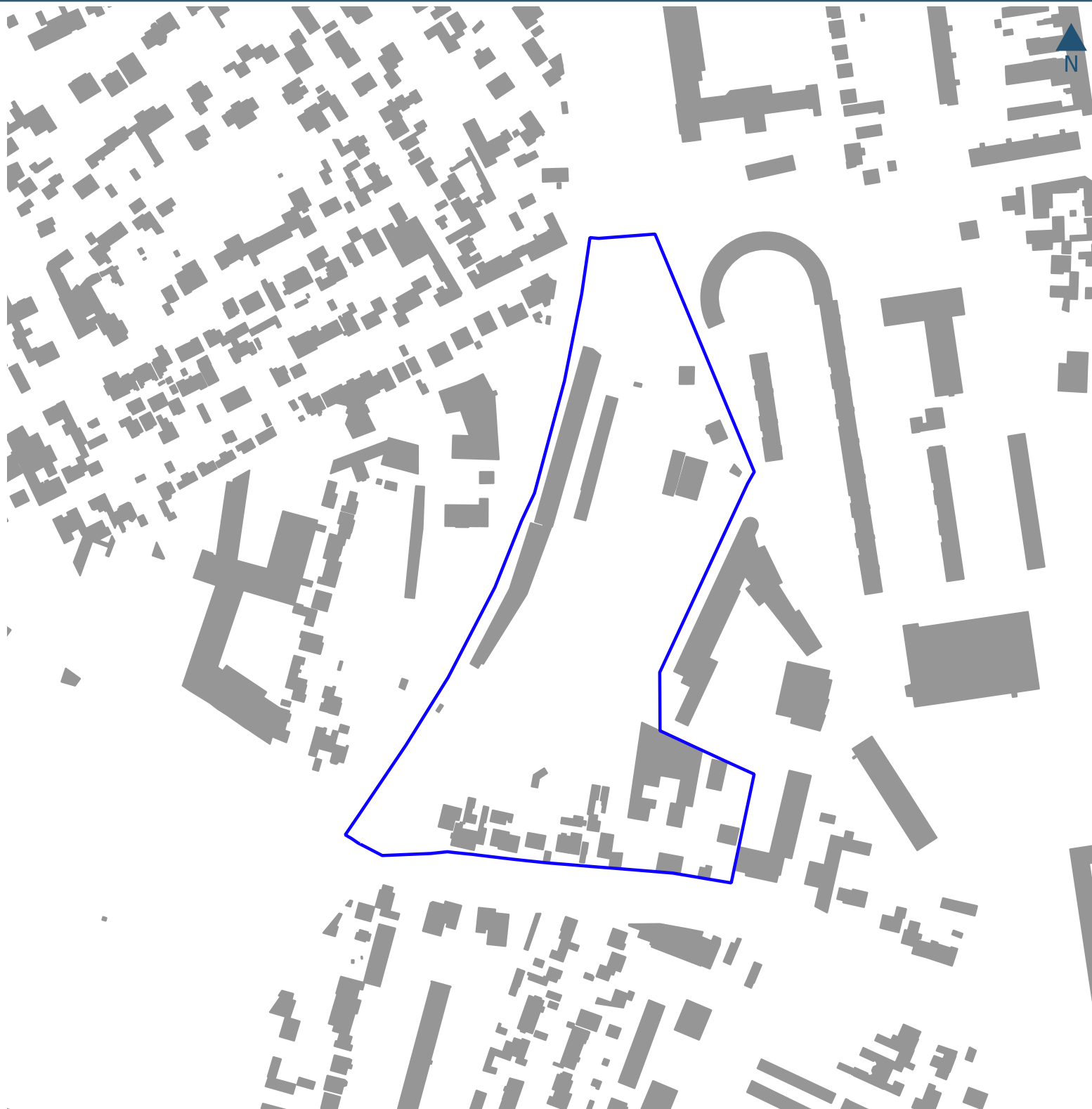
Légende :

- Périimètre de l'EPT
- Communes
- Périimètres des secteurs d'OAP
- Batiments
- A Multi Lden dB >75
- 70-75
- 65-70
- 60 - 65
- 55 - 60






Sources : Bruitparif <http://carto.bruitparif.fr> -
Traitement Vizea 2023



ANCIENNE GARE DU PLANT (94017)

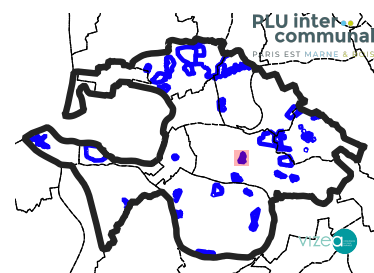


Légende :

-  Périmètre de l'EPT
-  Communes
-  Périmètres des secteurs d'OAP
-  Batiments
-  Tracés des réseaux de chaleur

Sources : <http://catalogue.geo-ide.developpement-durable.gouv.fr/catalogue/srv/fre/catalog.search#/metadata/fr-120066022-jdd-7319480f-f8bb-4077-a9b8-1c9d0854eab1>

Traitement Vizea 2023




0

200




400 m

Carte n°20/26

ANCIENNE GARE DU PLANT (94017)

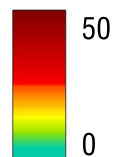


Légende :

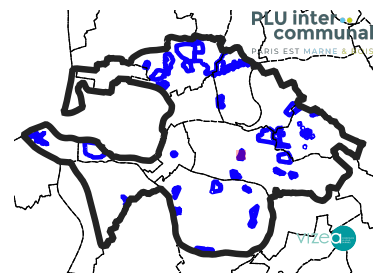
-  Périmètre de l'EPT
-  Communes
-  Périmètres des secteurs d'OAP

Concentration en PM2,5 ($\mu\text{g}/\text{m}^3$)

Moyenne annuelle



Sources : Données AirParif 2023 -
Traitement Vizea 2023




0

100




200 m

Carte n°21/26

ANCIENNE GARE DU PLANT (94017)

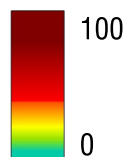


Légende :

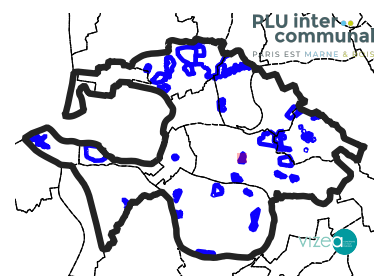
-  Périmètre de l'EPT
-  Communes
-  Périmètres des secteurs d'OAP

Concentration en PM10 ($\mu\text{g}/\text{m}^3$)

Moyenne annuelle



Sources : Données AirParif 2023 -
Traitement Vizea 2023

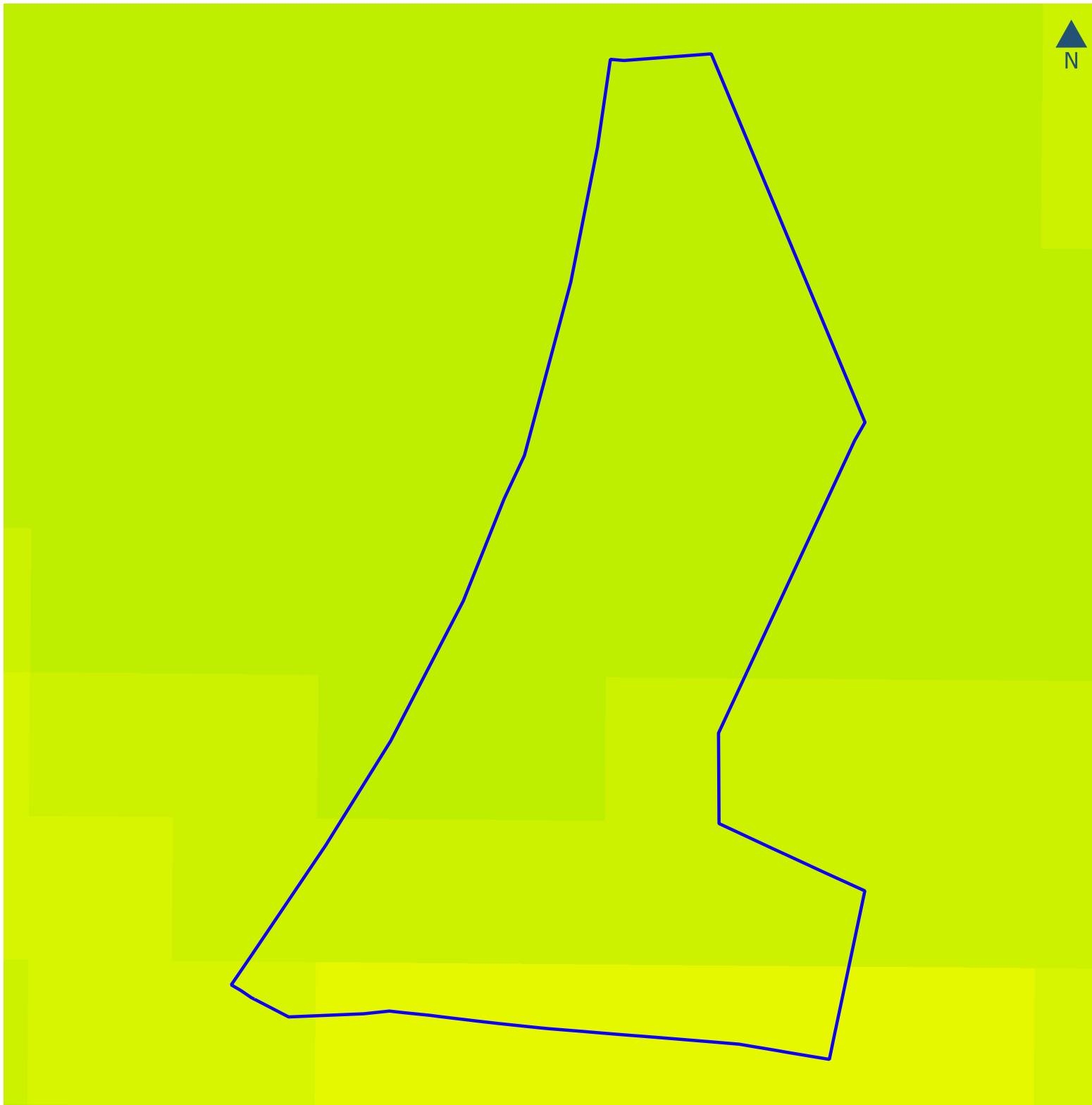


0




100

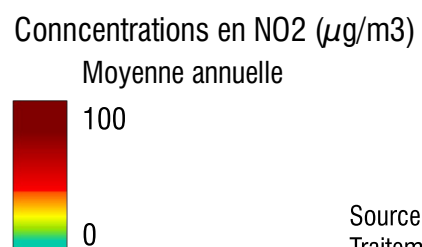
200 m

ANCIENNE GARE DU PLANT (94017)

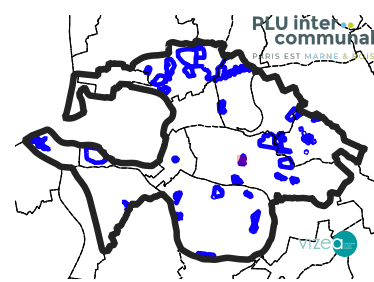


Légende :

-  Périmètre de l'EPT
-  Communes
-  Périmètres des secteurs d'OAP




Sources : Données AirParif 2023 -
Traitement Vizea 2023






0 100 200 m

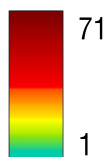
ANCIENNE GARE DU PLANT (94017)



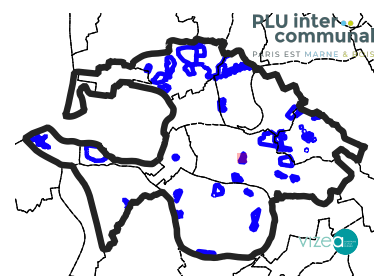
Légende :

-  Périmètre de l'EPT
-  Communes
-  Périmètres des secteurs d'OAP

Particules PM10 : nombre de jours > 5
Valeur limite = 35




Sources : Données AirParif 2023 -
Traitement Vizea 2023



ENJEUX ENVIRONNEMENTAUX SUR LES SECTEURS D'OAP : NOMBRE DE JOURS AVEC UNE CONCENTRATION EN O3 > 120µg/m3 PENDANT 8h EN 2022

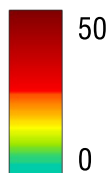
ANCIENNE GARE DU PLANT (94017)



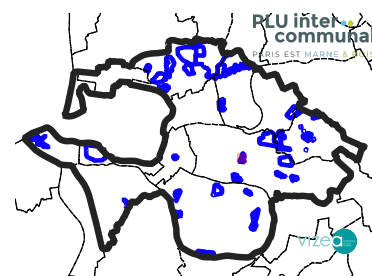
Légende :

- Périmètre de l'EPT
- Communes
- Périmètres des secteurs d'OAP

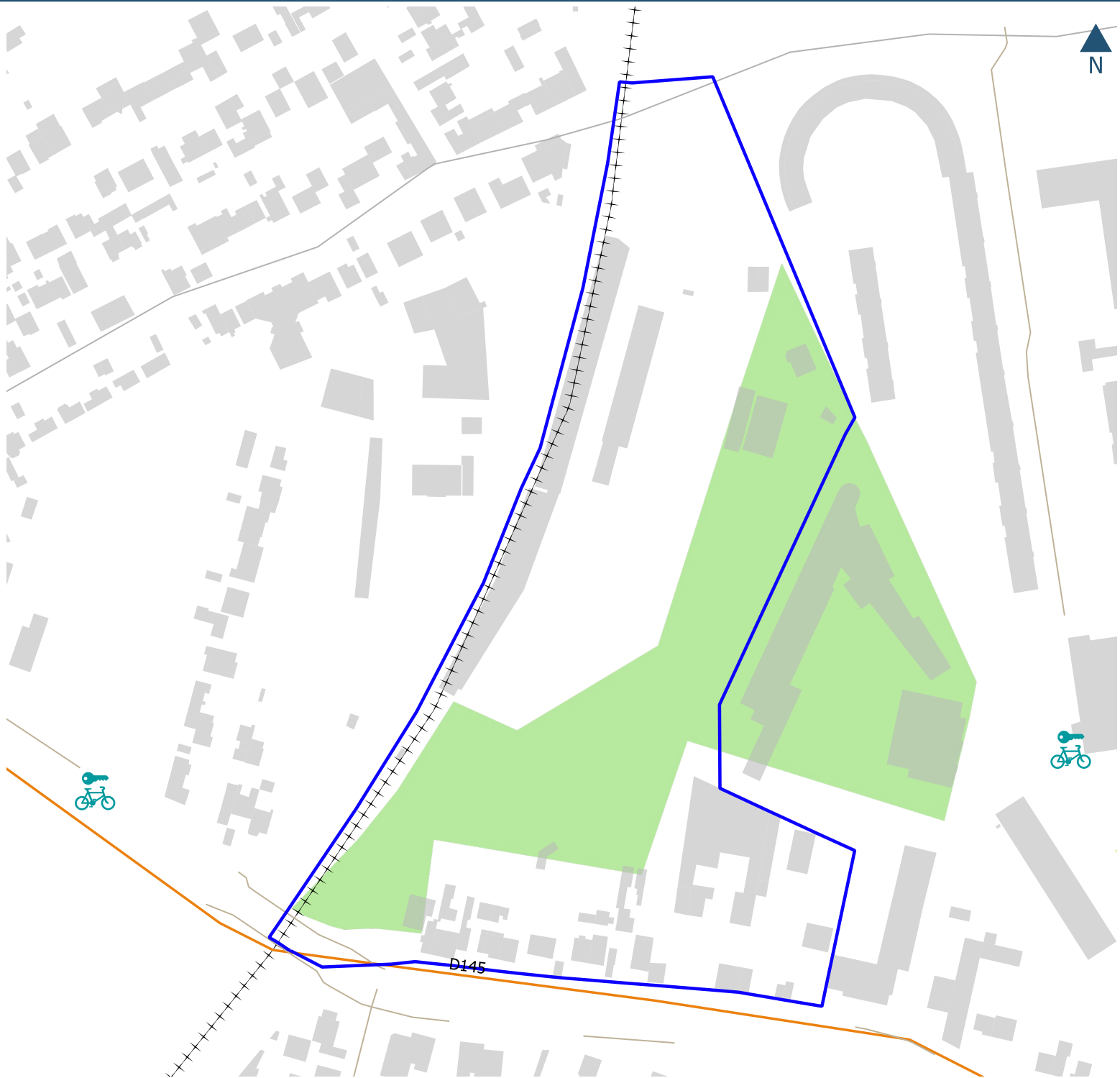
Nombre de jours supérieurs à 120µg/m³ pour 8 heures



Sources : Données AirParif 2023 -
Traitement Vizea 2023



ANCIENNE GARE DU PLANT (94017)



Légende :

- Périmètre de l'EPT
- Communes
- Périmètres des secteurs d'OAP
- Stations vélib'
- réseau cyclable

- Parkings vélo
- Parkings vélo
- Gares et arrêts de transilien

Stations

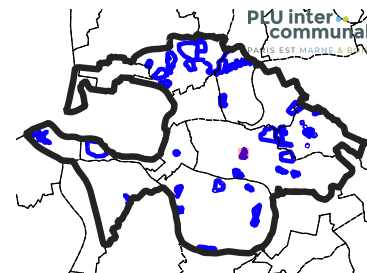
- station de bus
- arrêt de bus
- gare
- arrêt de tram

- taxi

- Réseau ferroviaire

Reseau routier

- Autoroute
- Départementale
- Nationale
- Autre



Sources : Ile de France Mobilité, SNCF, Vélib, OSM 2023 - Traitement Vizea 2023






ENJEUX ENVIRONNEMENTAUX SUR LES SECTEURS D'OAP : PHOTO AERIEENNE D'OCCUPATION DU SITE

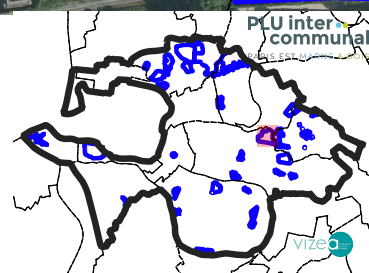
SIMONETTES NORD / MARAIS-DE GAULLE (94017)



Légende :

-  Périmètre de l'EPT
-  Communes
-  Périmètres des secteurs d'OAP

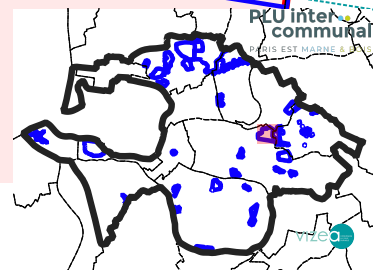
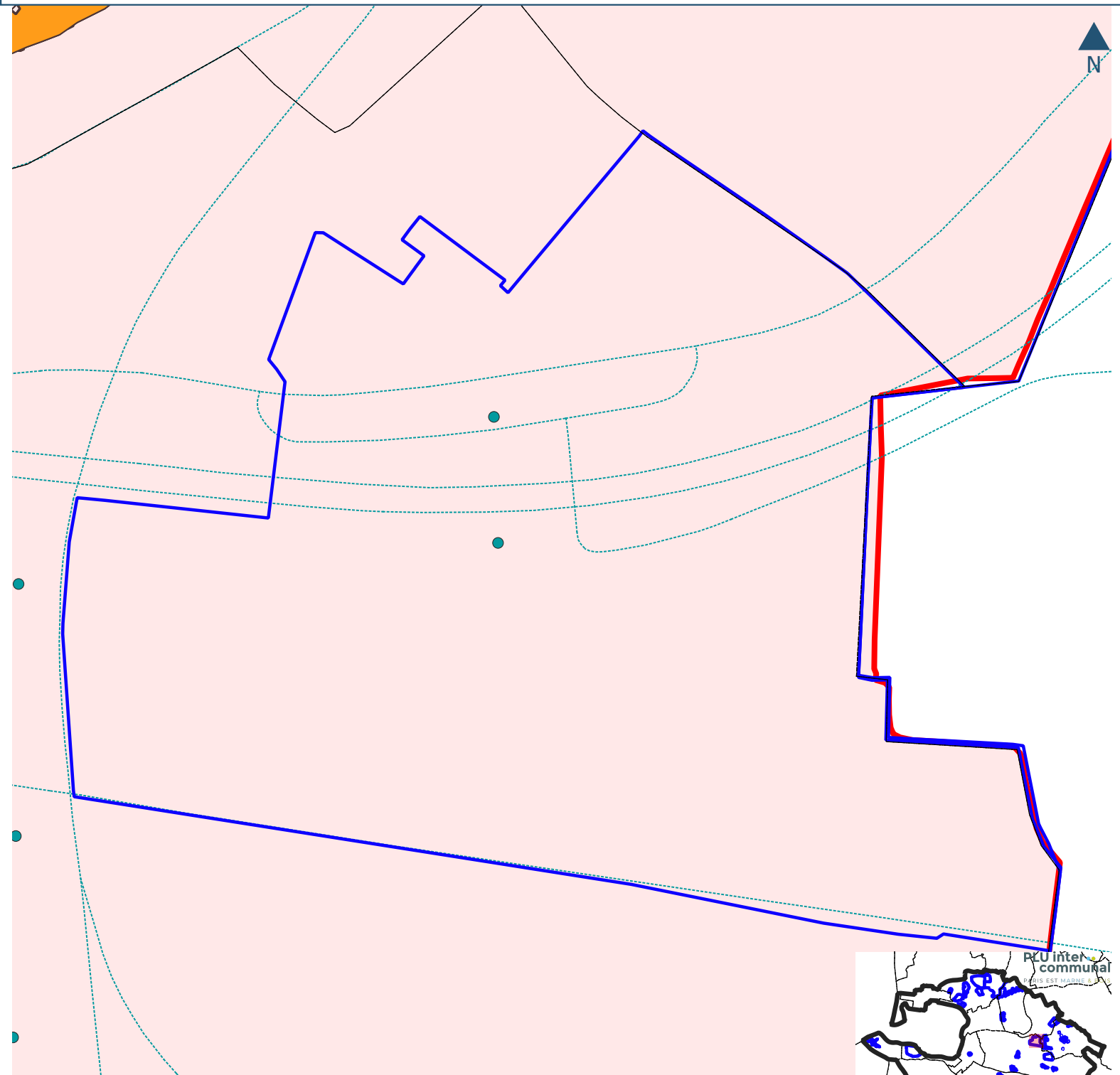
Source : IGN - Géoportail -
Traitement Vizea 2023



Carte n°2/26

0 200 400 m

SIMONETTES NORD / MARAIS-DE GAULLE (94017)



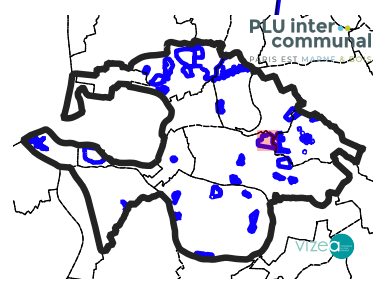
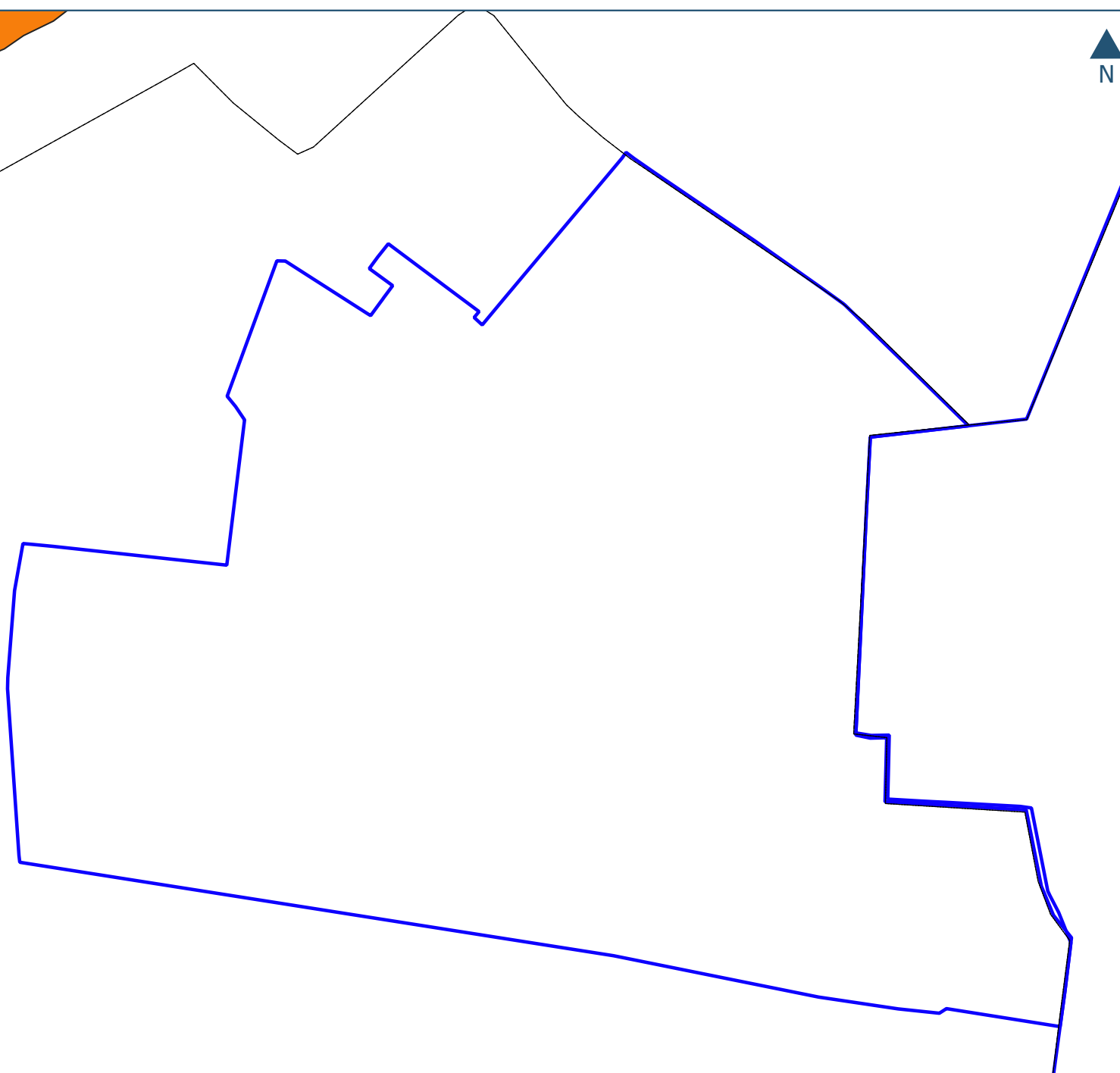
Légende :

- | | | |
|---|------------------------|--|
| Périmètre de l'EPT | Enjeux de crise | Zones soustraites au risque inondation |
| Communes | Enjeux de crise | Zone TRI - niveau fort |
| Périmètres des secteurs d'OAP | Enjeux IPPC | Zone TRI - niveau moyen |
| Eau | Enjeux patrimoniaux | Zone TRI - niveau faible |
| Périmètre du TRI | Enjeux STEU | |
| Zones d'activités économiques dans un TRI | Ouvrages de protection | |

Source : Territoire à Risque important d'Inondation (TRI) de la Métropole Francilienne - Traitement Vizea 2023

0 200 400 m

SIMONETTES NORD / MARAIS-DE GAULLE (94017)



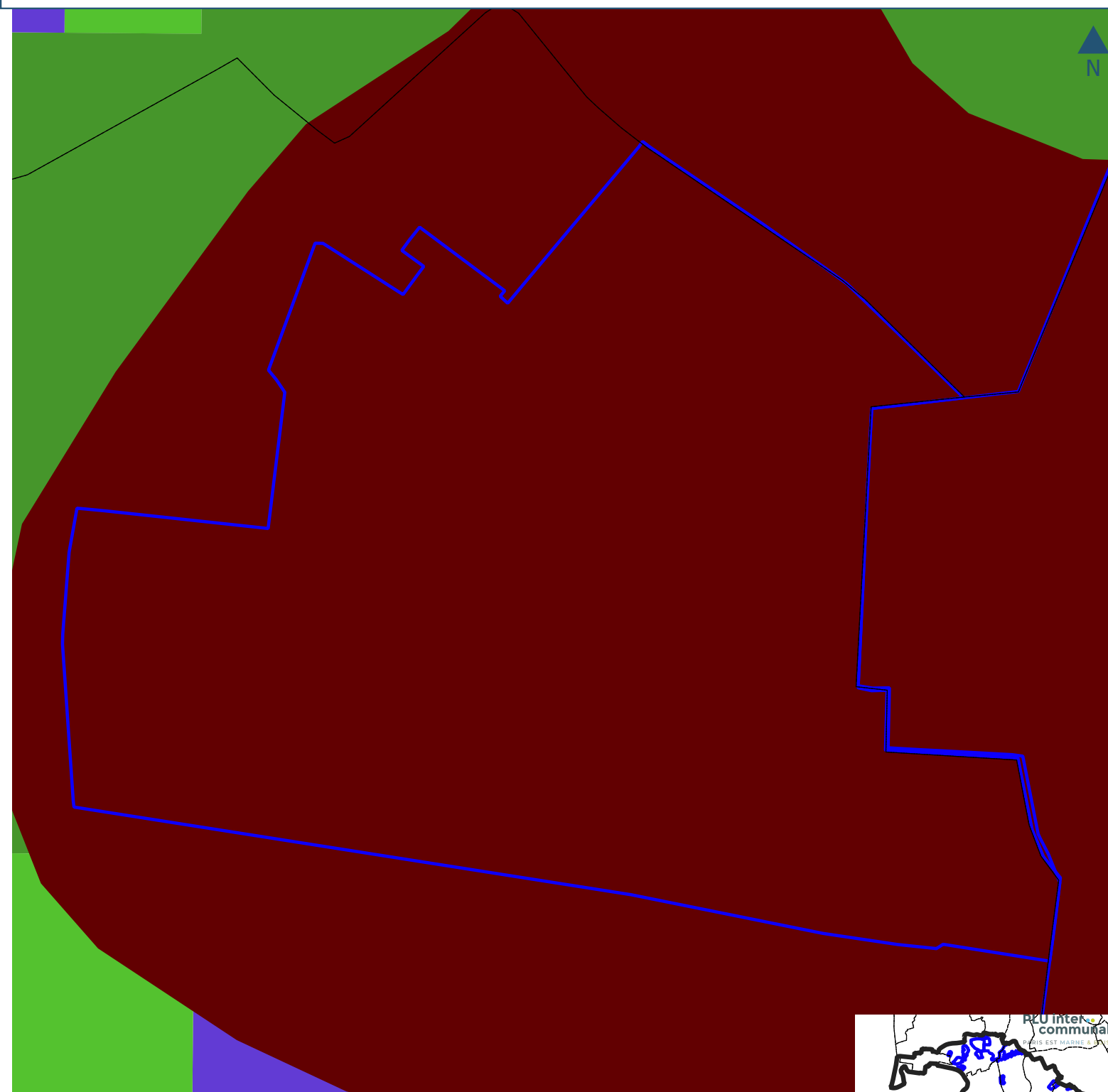
Légende :

- | | | | |
|-------------------------------|--------------------------------|-------------------|-------------------|
| Périmètre de l'EPT | Communes | zone violet foncé | zone orange foncé |
| Périmètres des secteurs d'OAP | zone violet clair | zone orange clair | zone bleue |
| Eau | zone verte | | |
| | zone rouge de grand écoulement | | |

Source : base "Plans de Prévention des Risques naturels",
PPRI du Val de Marne - Traitement Vizea 2023

0 200 400 m

SIMONETTES NORD / MARAIS-DE GAULLE (94017)

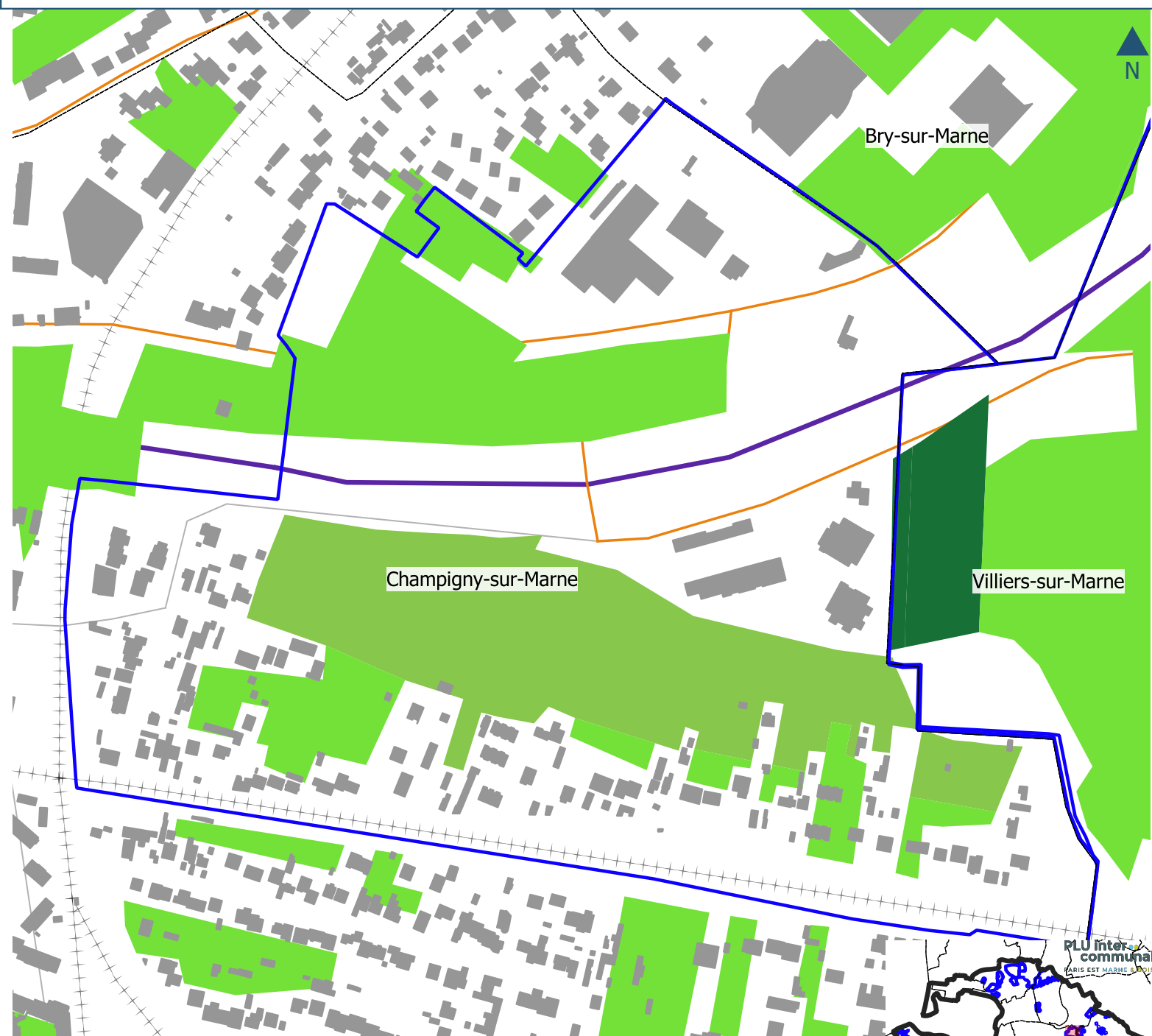


Légende :

- | | | |
|-------------------------------|---|--|
| Périmètre de l'EPT | Risque de remontée de nappe | Sensibilité très faible |
| Communes | Sensibilité très élevée nappe affleurante | Sensibilité très faible/inexistante |
| Périmètres des secteurs d'OAP | Sensibilité forte | Entités hydrogéologiques imperméables à l'affleurement |
| | Sensibilité moyenne | |
| | Sensibilité faible | |

Sources : BRGM, BDLISA V2 - Traitement Vizea 2023

SIMONETTES NORD / MARAIS-DE GAULLE (94017)



Légende :

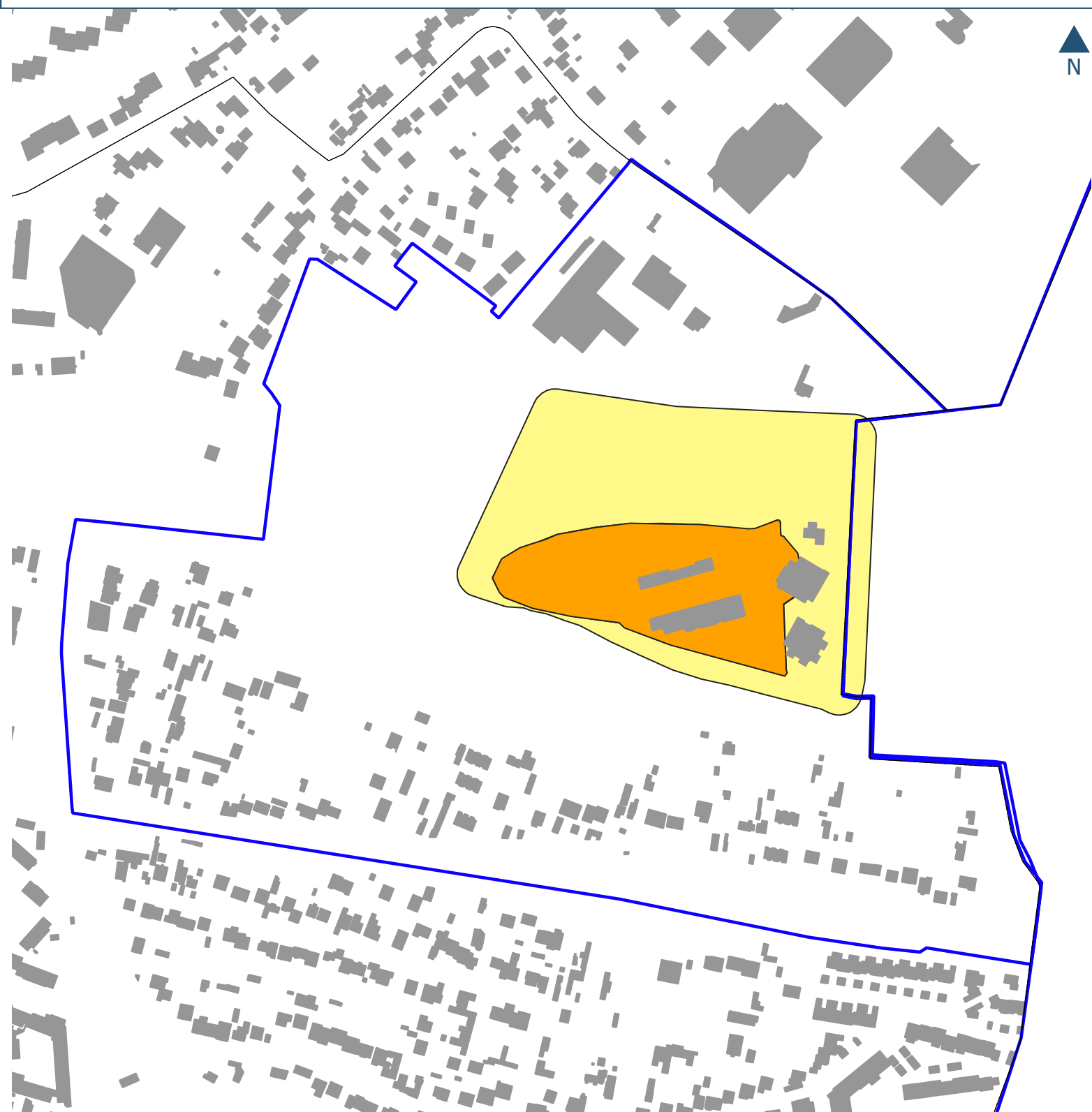
Périimètre de l'EPT	Elements des trames	Natura 2000 Dir. habitats	Eléments fragmentants
Communes	Forêts	Natura 2000 Dir. Oiseaux	Réseau ferroviaire
Secteurs d'OAP	Milieux semi-naturels	ZICO	Réseau routier
Continuum sous-trame bleue	Espaces agricoles	ZNIEFF type I	Autoroute
	Eau	ZNIEFF type II	Départementale
	Espaces ouverts artificialisés		Nationale
			Autre

Sources : MOS 2021, BD Natura2000, ZICO et ZNIEFF - Traitement Vizea 2023

0 200 400 m

ENJEUX ENVIRONNEMENTAUX SUR LES SECTEURS D'OAP : CARRIERES

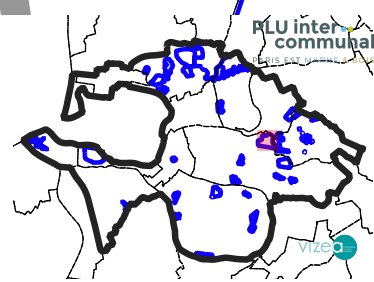
SIMONETTES NORD / MARAIS-DE GAULLE (94017)



Légende :

- | | | |
|--------------------------------|--|----------------|
| Périimètre de l'EPT | Niveau de l'aléa Carrières Aléa faible | Aléa très fort |
| Communes | Aléa moyen | A ciel ouvert |
| Périimètres des secteurs d'OAP | Aléa fort | Non concerné |

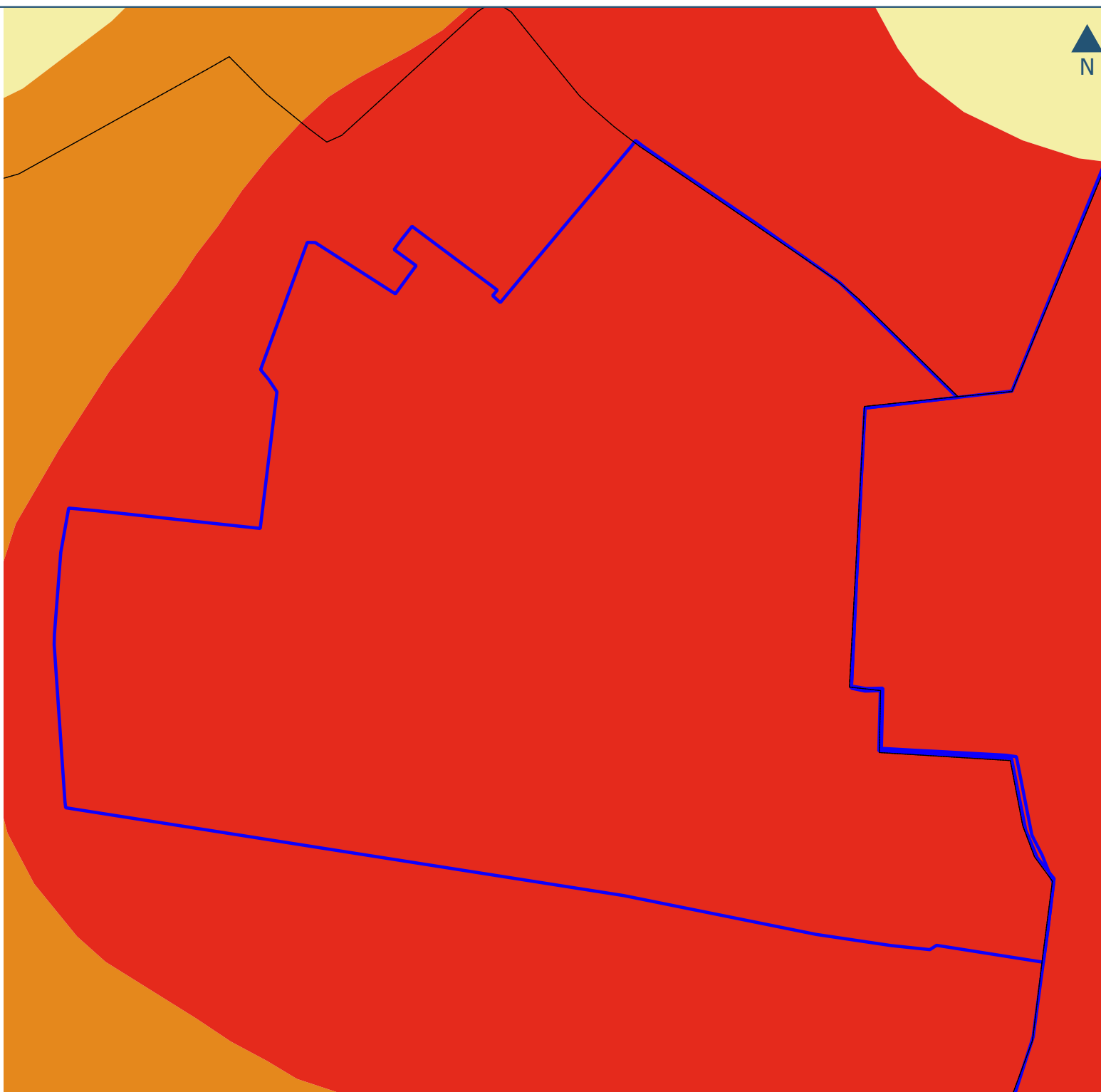
Sources : BD Cavités, BRGM, Inspection générale des carrières - Traitement Vizea 2023



0 200 400 m

ENJEUX ENVIRONNEMENTAUX SUR LES SECTEURS D'OAP : RETRAIT GONFLEMENT DES ARGILES

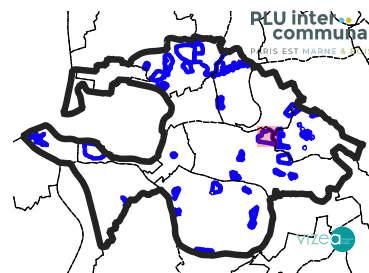
SIMONETTES NORD / MARAIS-DE GAULLE (94017)



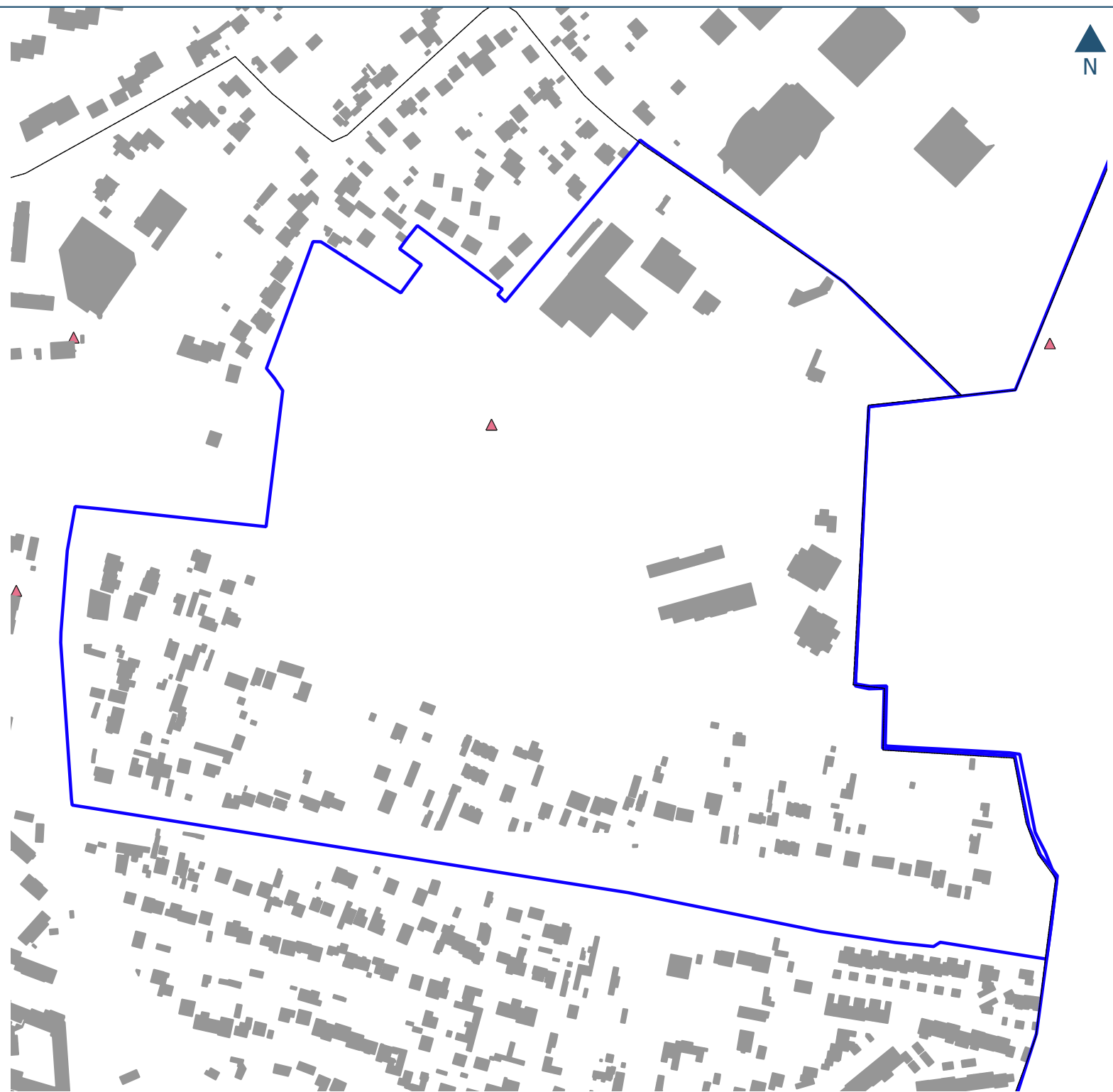
Légende :

- Périimètre de l'EPT
 - Communes
 - Périimètres des secteurs d'OAP
- Aléas Retrait Gonflement des argiles
- Fort
 - Moyen
 - Faible
 - Pas de données

Sources : Géorisques -
Traitement Vizea 2023

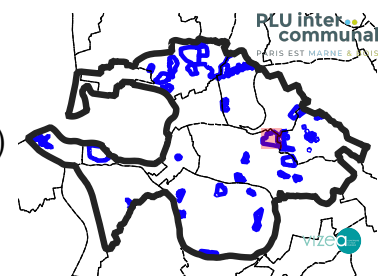


SIMONETTES NORD / MARAIS-DE GAULLE (94017)



Légende :

- Périimètre de l'EPT
- Communes
- Périimètres des secteurs d'OAP
- Batiments
- ◆ BASOL
- ICPE
- lignes-souterraines-225kv
- ▲ Sites d'antennes relais
- Postes électriques (5/12/2020)
 - 225kV
 - 63kV



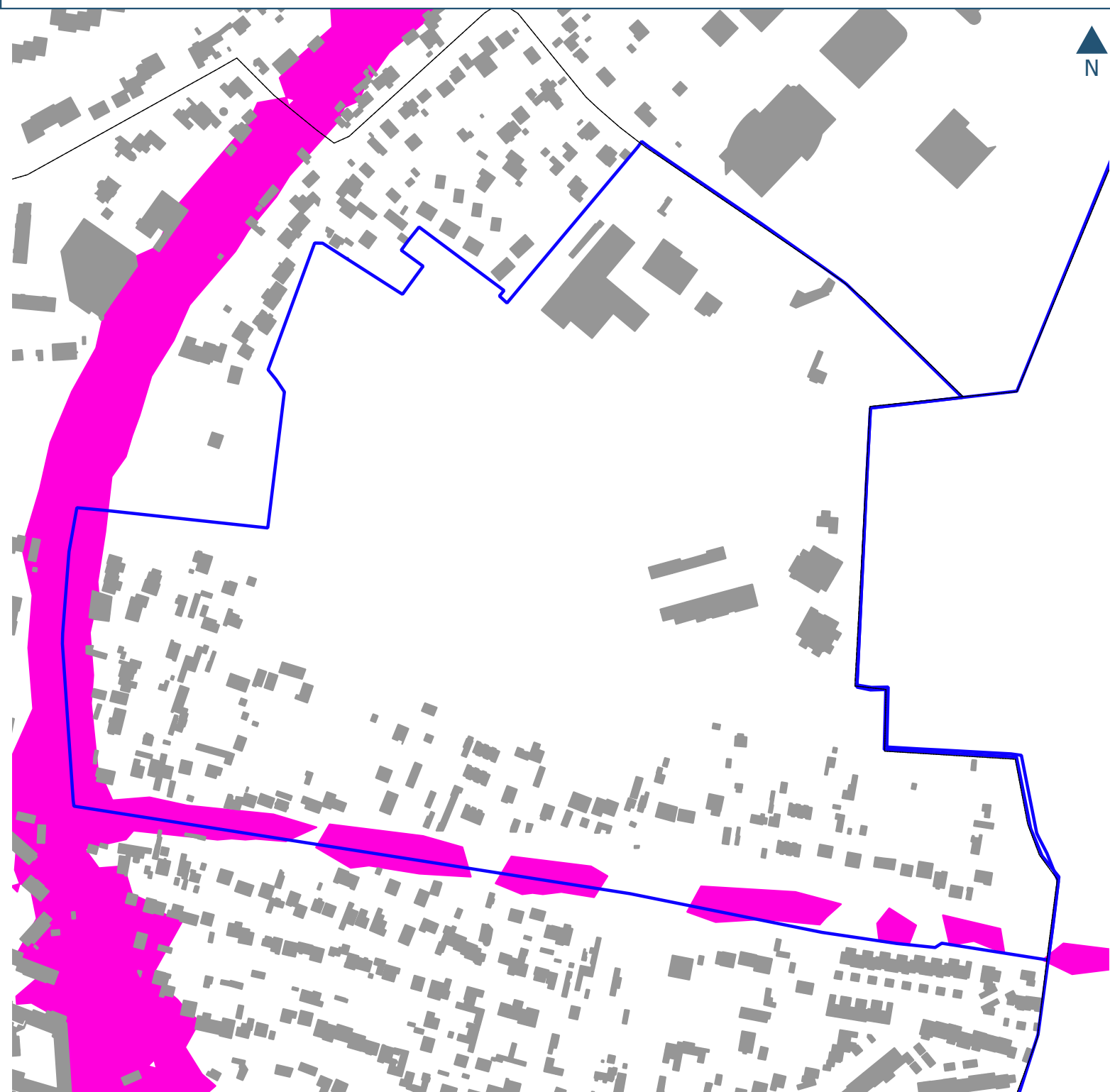
Sources : RTE, Bases de données BASOL et ICPE, données gouvernementales 2020
- Traitement Vizea 2023

200

400 m

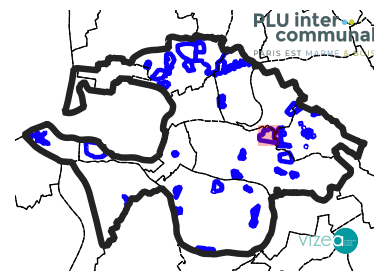
Carte n°9/26

SIMONETTES NORD / MARAIS-DE GAULLE (94017)



Légende :

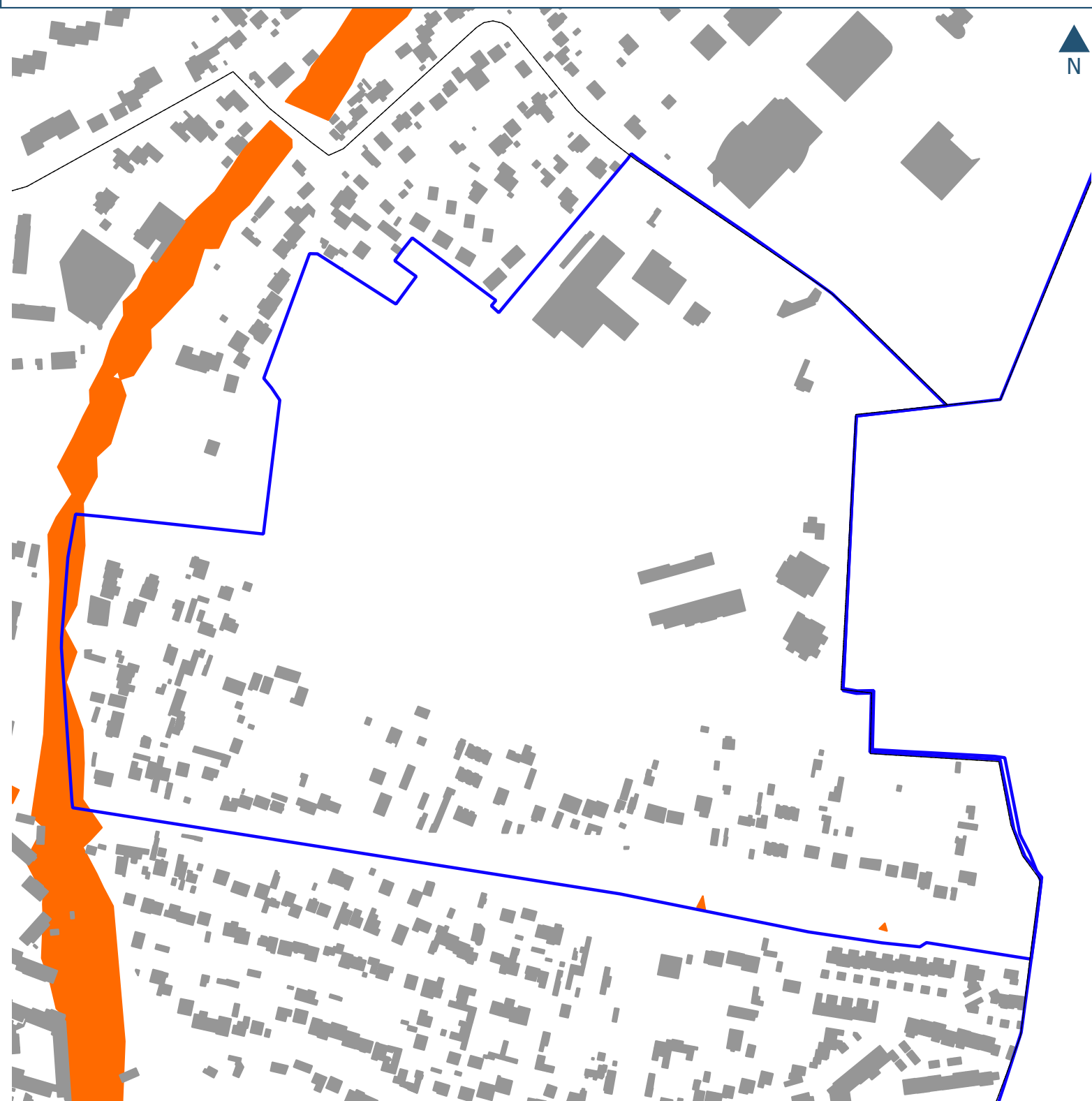
- Périmètre de l'EPT
- Communes
- Périmètres des secteurs d'OAP
- Batiments
- > 65 dB(A) pour les voies conventionnelles et > 62 dB(A) pour les lignes à grande vitesse



Sources : Bruitparif, <http://carto.bruitparif.fr> , DRIEE, Cerema Dter Île-de-France, RATP, SNCF Réseau, DRIEE Ile de France - Traitement Vizea 2023

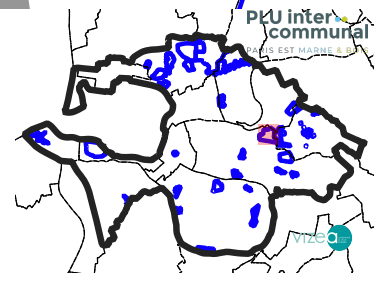
0 200 400 m

SIMONETTES NORD / MARAIS-DE GAULLE (94017)



Légende :

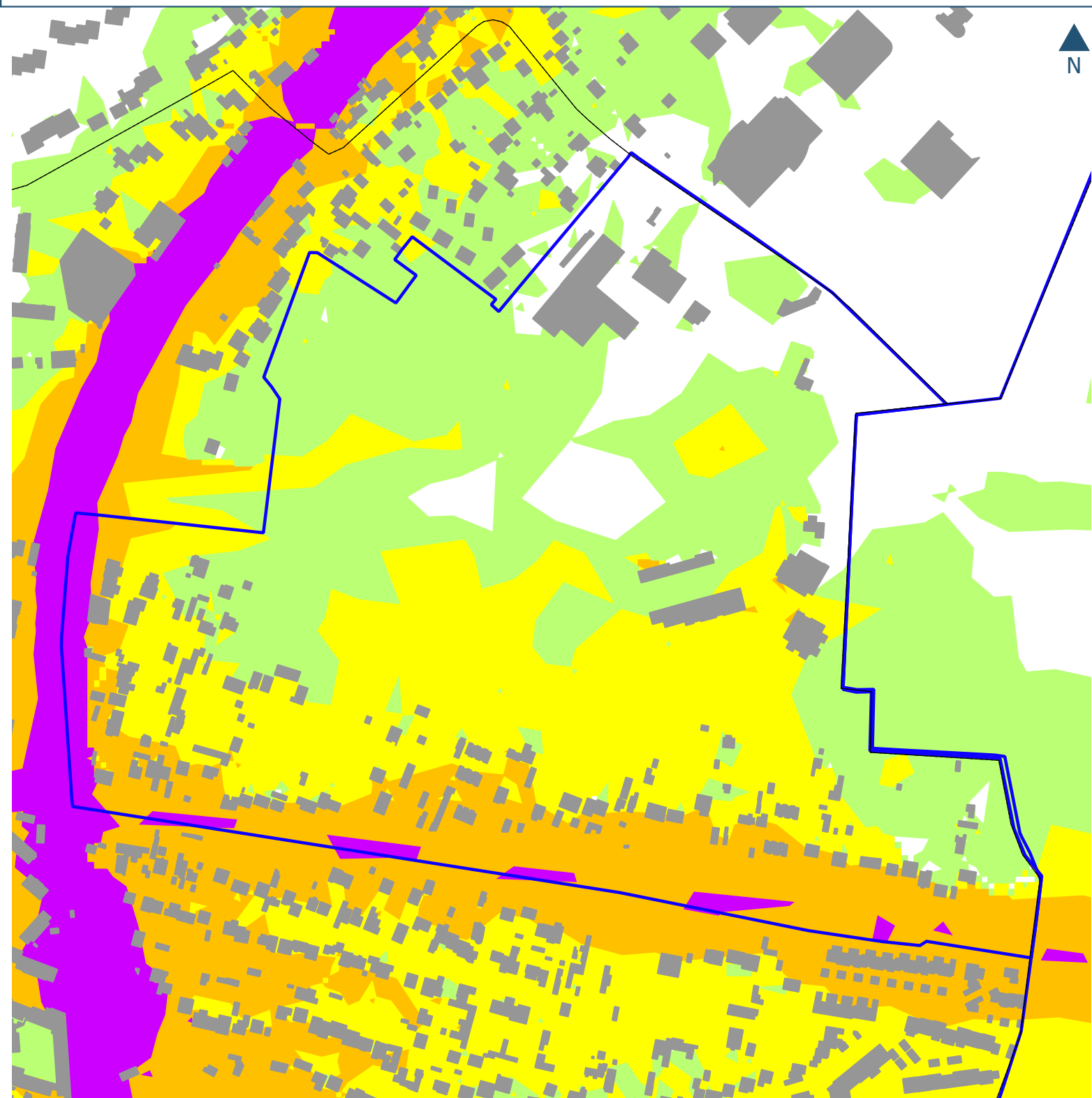
- Périmètre de l'EPT
- Communes
- Périmètres des secteurs d'OAP
- Batiments
- > 73 dB(A) pour les voies conventionnelles
et > 68 dB(A) pour les lignes à grande vitesse



Sources : Bruitparif, <http://carto.bruitparif.fr> , DRIEE, Cerema Dter Île-de-France, RATP, SNCF Réseau, DRIEE Ile de France - Traitement Vizea 2023

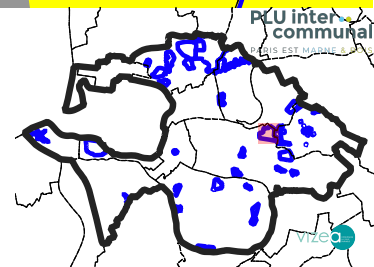
ENJEUX ENVIRONNEMENTAUX SUR LES SECTEURS D'OAP : NUISANCES SONORES - FER - NIVEAUX - Ln (nuit)

SIMONETTES NORD / MARAIS-DE GAULLE (94017)



Légende :

- | | | | |
|-------------------|------------------------------|-----------|---------|
| Périètre de l'EPT | Périètres des secteurs d'OAP | Ln dB (A) | 60 - 65 |
| Communes | Batiments | >70 | 55 - 60 |
| | | 65-70 | 50 - 55 |



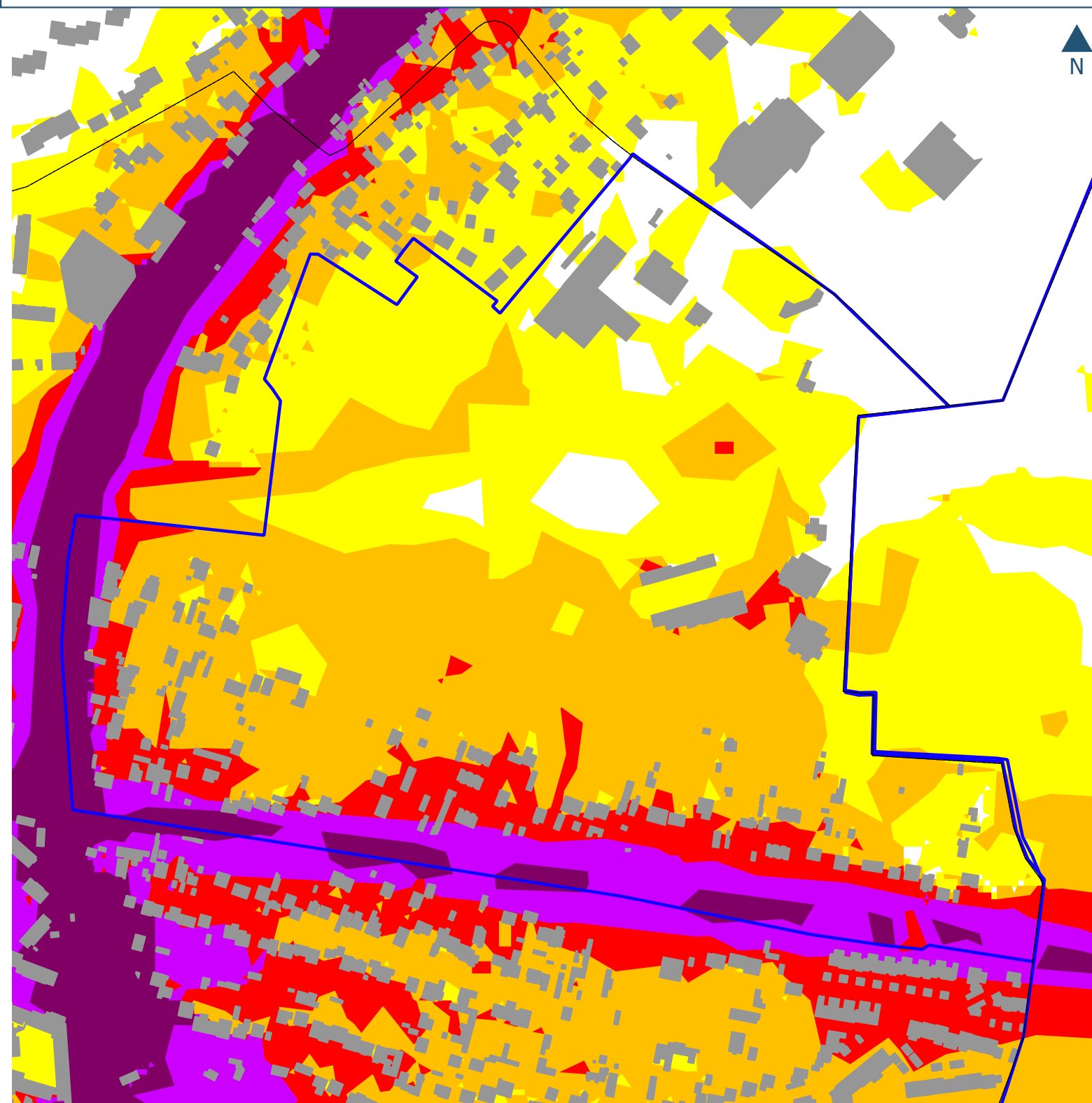
Sources : Bruitparif, <http://carto.bruitparif.fr>, DRIEE, Cerema Dter Île-de-France, RATP, SNCF Réseau, DRIEE Ile de France - Traitement Vizea 2023

0 200 400 m

Carte n°12/26

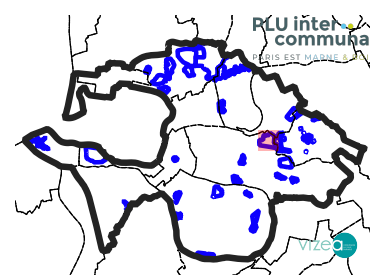
ENJEUX ENVIRONNEMENTAUX SUR LES SECTEURS D'OAP : NUISANCES SONORES - FER - NIVEAUX - Lden (jour soir nuit)

SIMONETTES NORD / MARAIS-DE GAULLE (94017)



Légende :

Périimètre de l'EPT	Batiments	65-70
Communes	A Fer Lden dB > 75	60 - 65
Périimètres des secteurs d'OAP	70-75	55 - 60

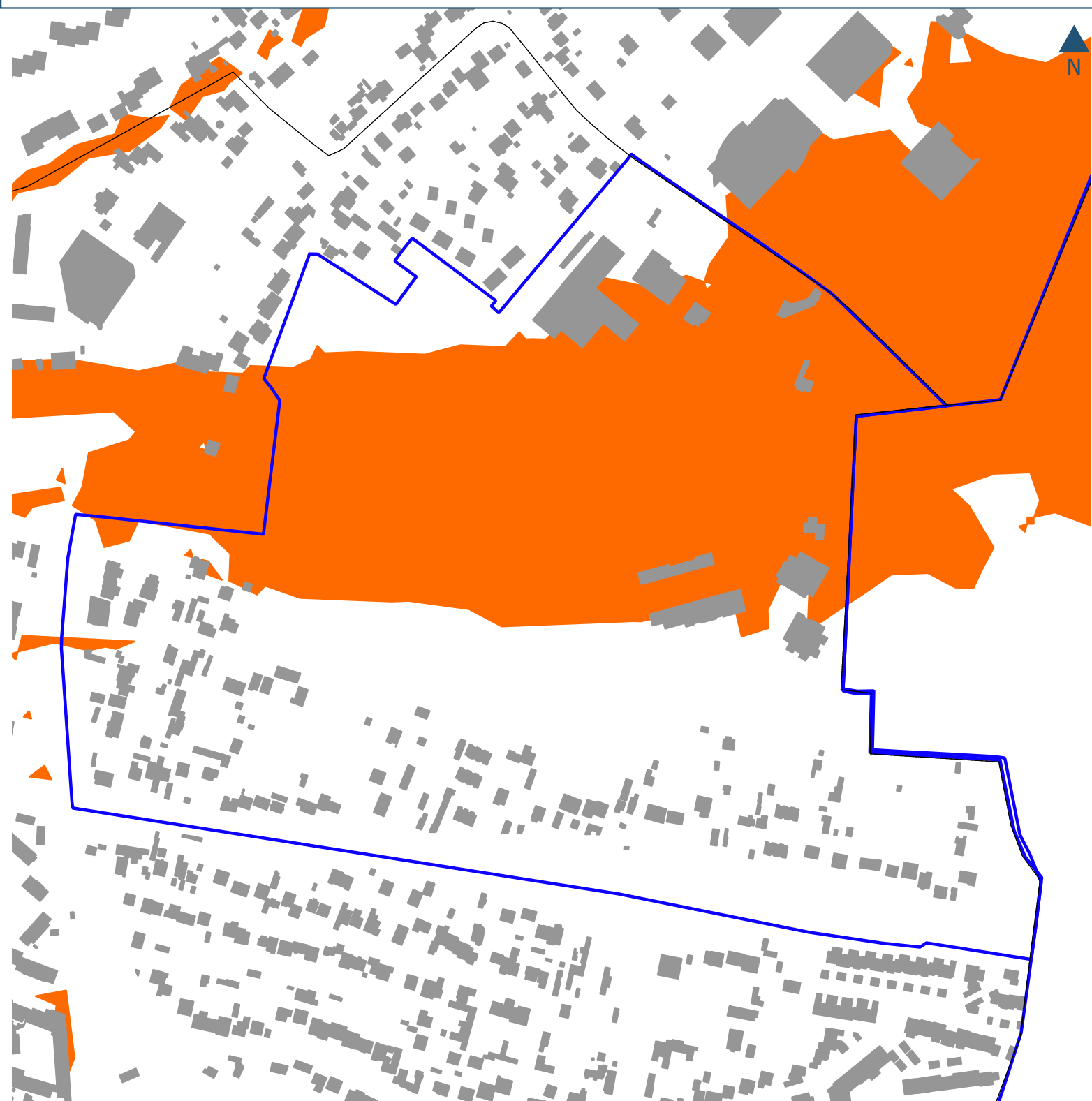


Sources : Bruitparif, <http://carto.bruitparif.fr>, Cerema, RATP, SNCF Réseau, DRIEE Ile de France - Traitement Vizea 2023

0 200 400 m

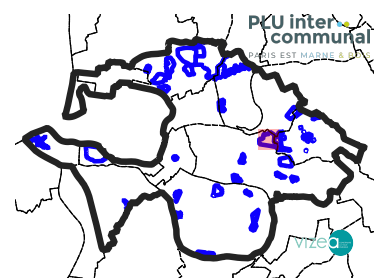
Carte n°13/26

SIMONETTES NORD / MARAIS-DE GAULLE (94017)



Légende :

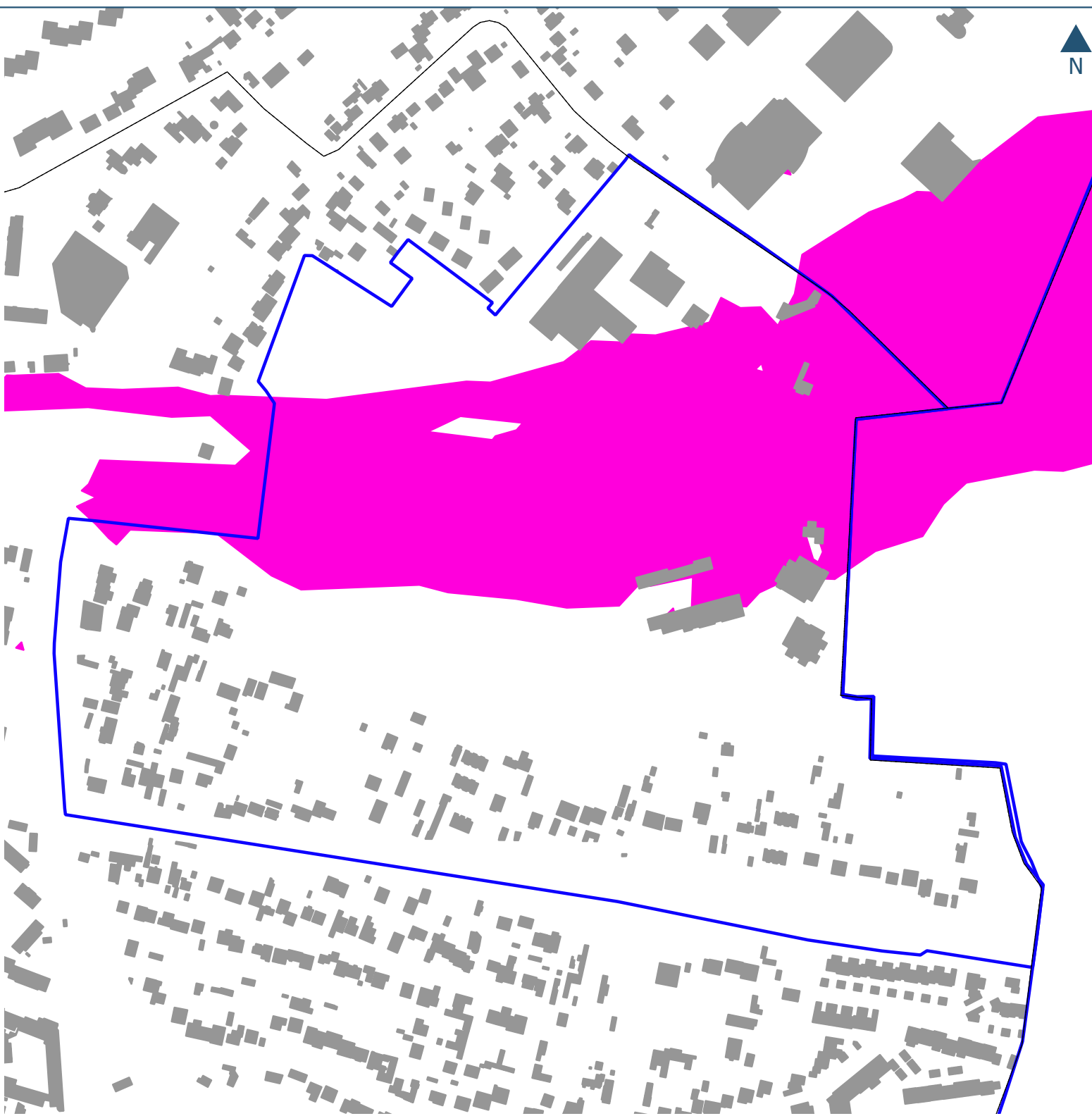
- Périimètre de l'EPT
- Batiments
- Communes
- Lden : > 68 dB (A)
- Périimètres des secteurs d'OAP



Sources : Bruitparif, <http://carto.bruitparif.fr>, DRIEE, Cerema Dter Île-de-France - Traitement Vizea 2023

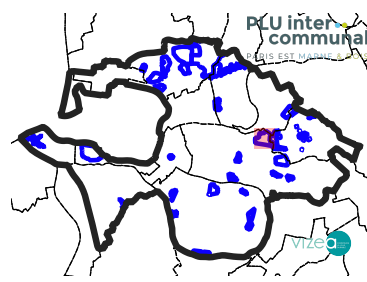
0 200 400 m

SIMONETTES NORD / MARAIS-DE GAULLE (94017)



Légende :

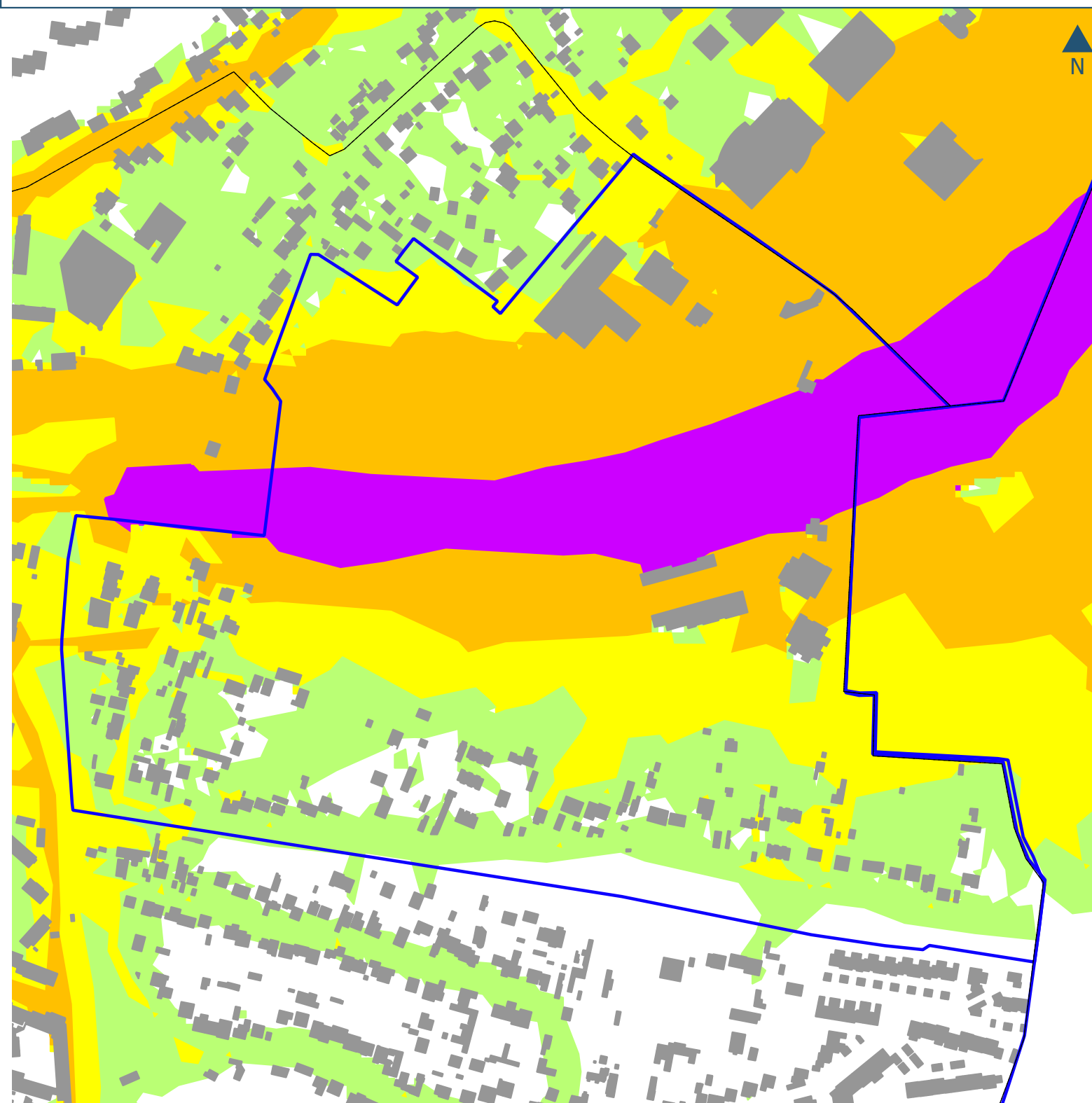
- Périmètre de l'EPT
- Batiments
- Communes
- Ln : > 62 dB (A)
- Périmètres des secteurs d'OAP



Sources : Bruitparif, <http://carto.bruitparif.fr> , DRIEE, Cerema Dter Île-de-France - Traitement Vizea 2023

ENJEUX ENVIRONNEMENTAUX SUR LES SECTEURS D'OAP : NUISANCES SONORES - ROUTE - NIVEAUX - Ln (nuit)

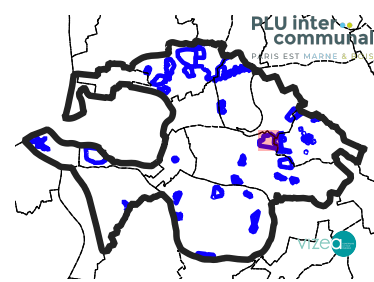
SIMONETTES NORD / MARAIS-DE GAULLE (94017)



Légende :

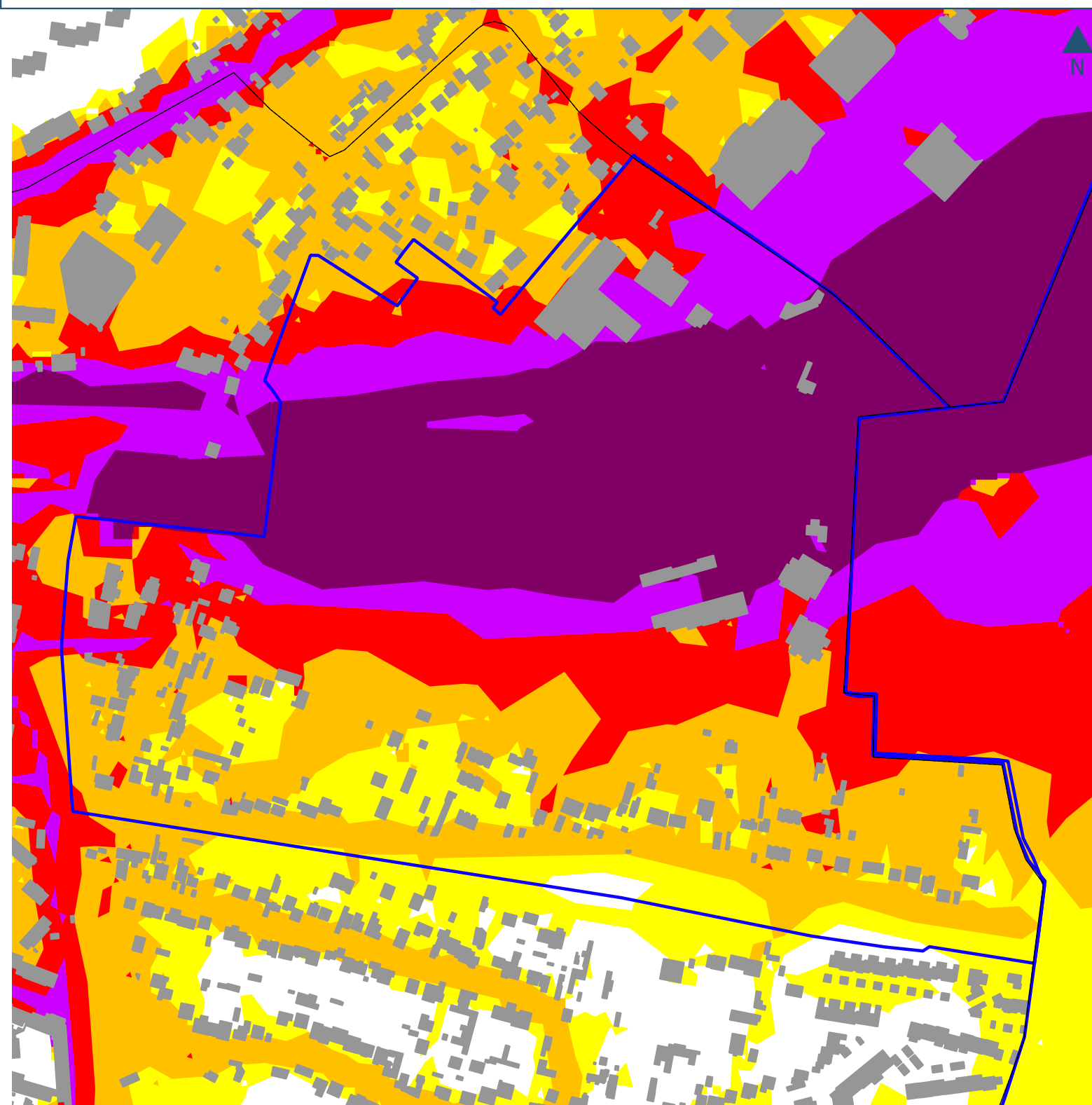
- Périimètre de l'EPT
- Communes
- Périimètres des secteurs d'OAP
- Batiments
- Route Ln dB 55 - 60
- >70
- 65-70
- 60 - 65
- 50 - 55

Sources : Bruitparif, <http://carto.bruitparif.fr>, DRIEE, Cerema Dter Île-de-France - Traitement Vizea 2023







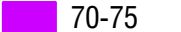




0 200 400 m

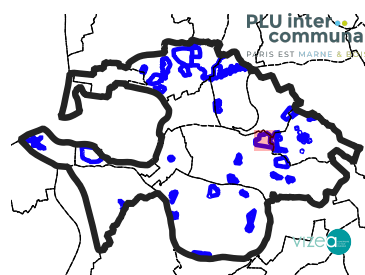
SIMONETTES NORD / MARAIS-DE GAULLE (94017)



Légende :

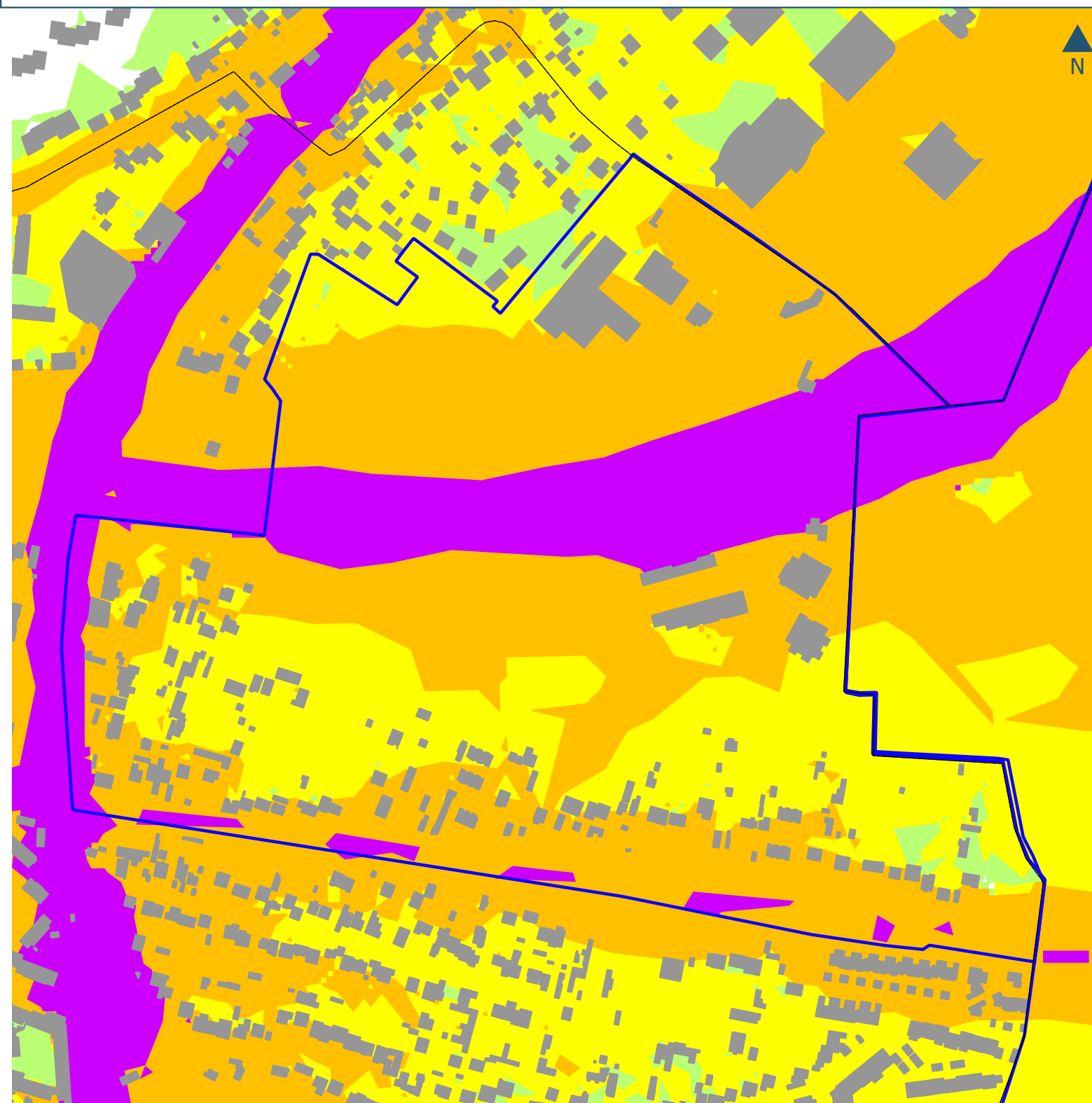
-  Périmètre de l'EPT
-  Communes
-  Périmètres des secteurs d'OAP
-  Batiments
- Route Lden dB**
-  >75
-  70-75
-  65-70
-  60 - 65
-  55 - 60

Sources : Bruitparif, <http://carto.bruitparif.fr>,
DRIEE,
Cerema Dter Île-de-France -
Traitement Vizea 2023



ENJEUX ENVIRONNEMENTAUX SUR LES SECTEURS D'OAP : NUISANCES SONORES - MULTI - NIVEAUX - Ln (nuit)

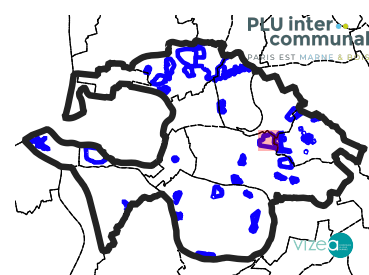
SIMONETTES NORD / MARAIS-DE GAULLE (94017)



Légende :

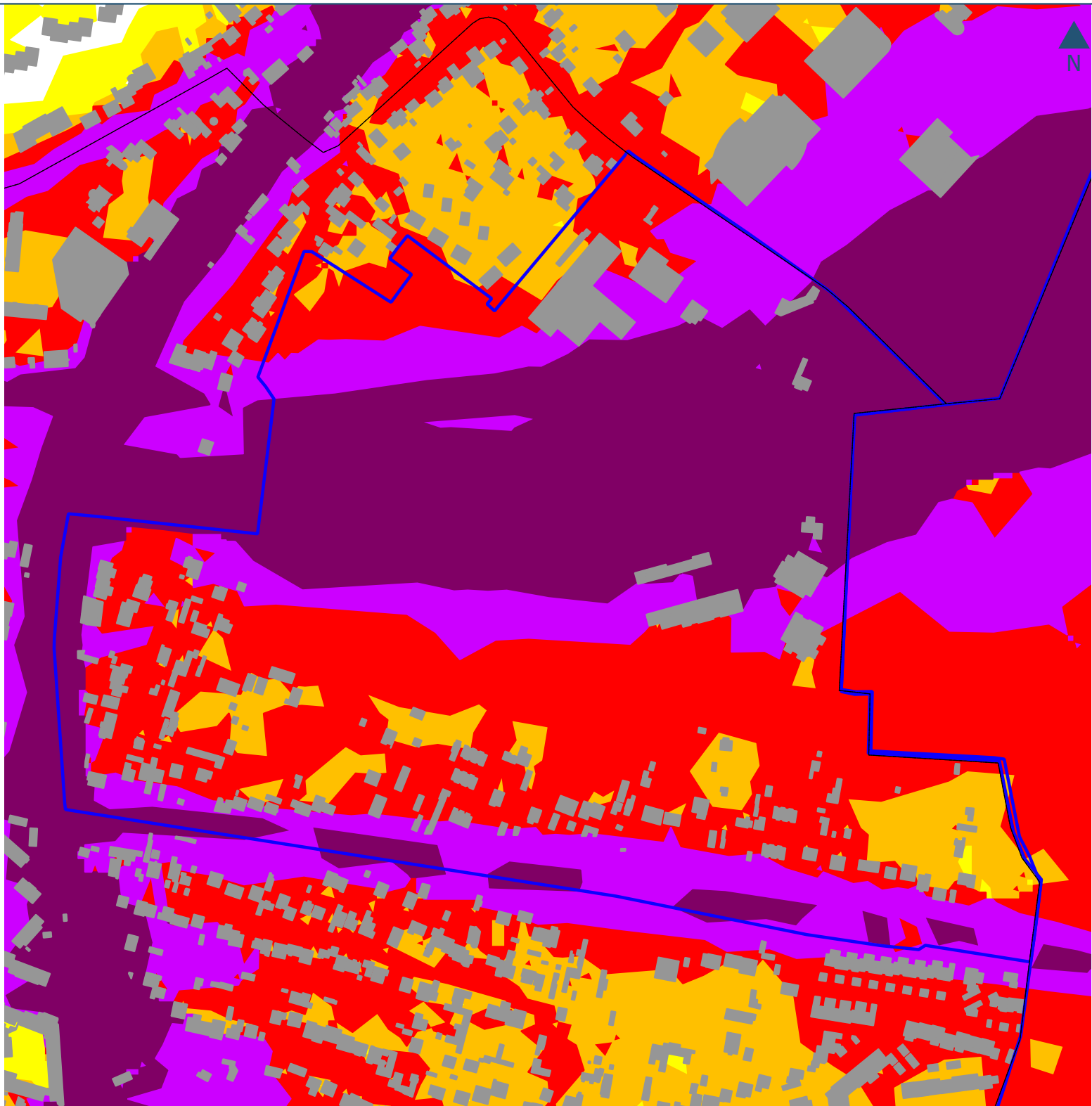
- Périimètre de l'EPT
- Communes
- Périimètres des secteurs d'OAP
- Batiments
- Multi Ln dB**
- >70
- 65-70
- 60 - 65
- 55 - 60
- 50 - 55

Sources : Bruitparif <http://carto.bruitparif.fr> -
Traitement Vizea 2023



ENJEUX ENVIRONNEMENTAUX SUR LES SECTEURS D'OAP : NUISANCES SONORES - MULTI - NIVEAUX - Lden (jour soir nuit)

SIMONETTES NORD / MARAIS-DE GAULLE (94017)

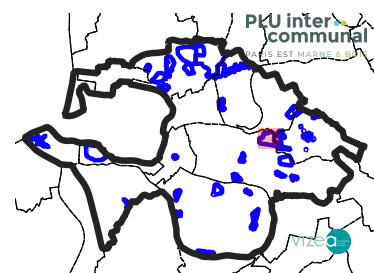


Légende :

- Périmètre de l'EPT
- Communes
- Périmètres des secteurs d'OAP
- Batiments

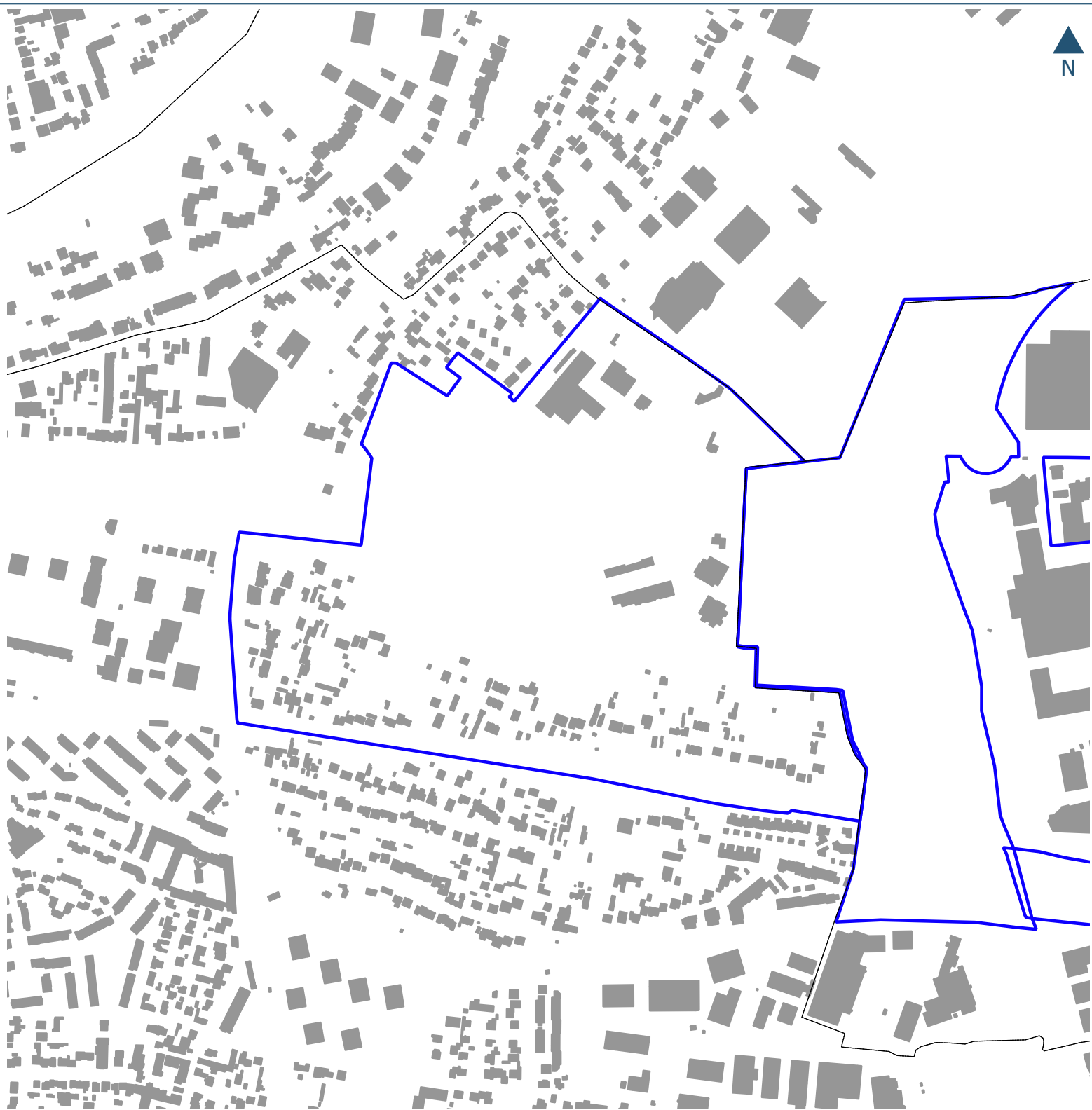
- A Multi Lden dB
- >75
- 70-75
- 65-70
- 60 - 65
- 55 - 60

Sources : Bruitparif <http://carto.bruitparif.fr> -
Traitement Vizea 2023



ENJEUX ENVIRONNEMENTAUX SUR LES SECTEURS D'OAP : RESEAUX DE CHALEUR 2022

SIMONETTES NORD / MARAIS-DE GAULLE (94017)

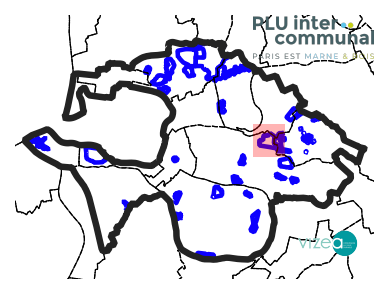


Légende :

- Périmètre de l'EPT
- Communes
- Périmètres des secteurs d'OAP
- Batiments
- Tracés des réseaux de chaleur

Sources : <http://catalogue.geo-ide.developpement-durable.gouv.fr/catalogue/srv/fre/catalog.search#/metadata/fr-120066022-jdd-7319480f-f8bb-4077-a9b8-1c9d0854eab1>

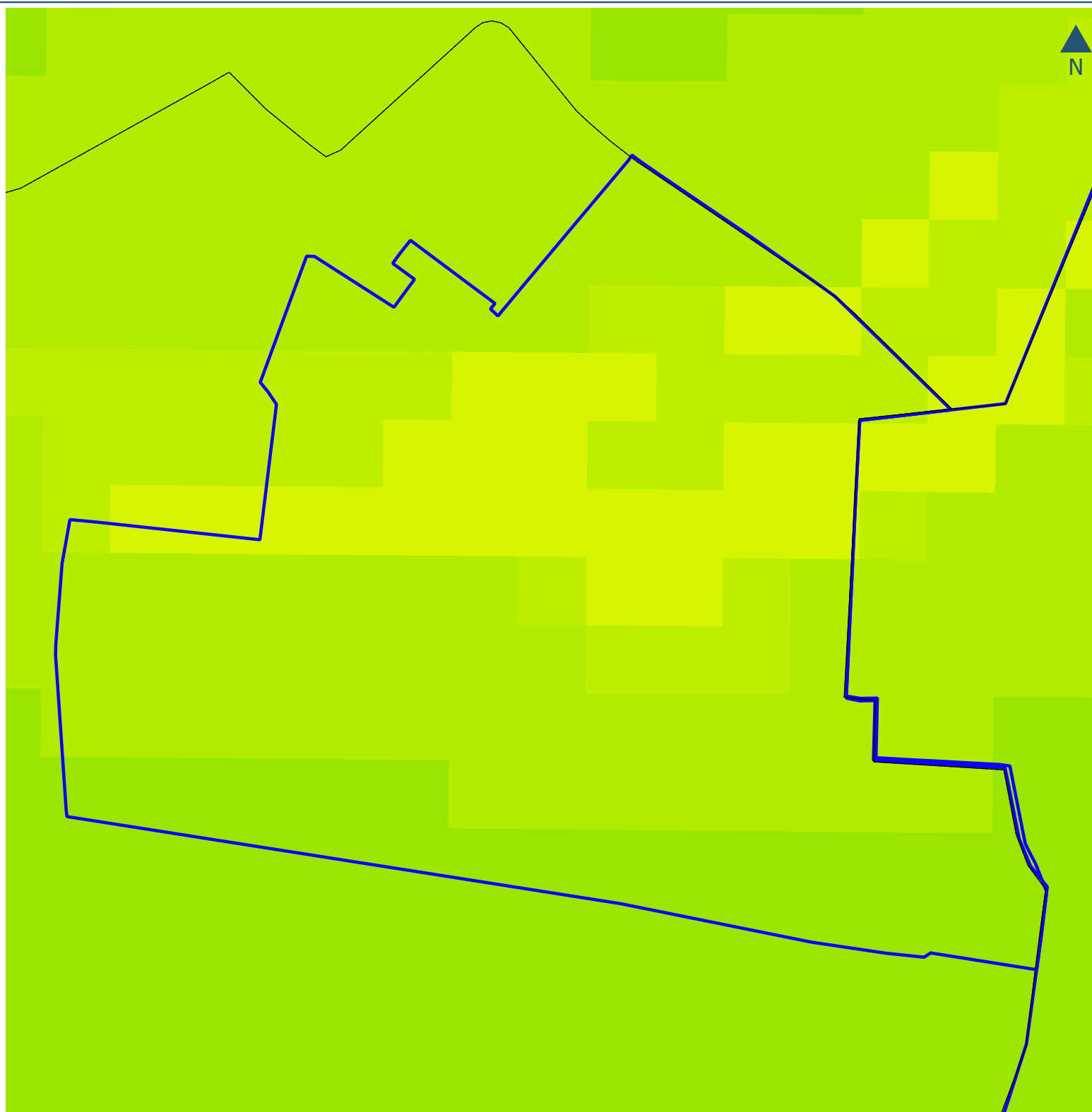
Traitement Vizea 2023






0 400 800 m

ENJEUX ENVIRONNEMENTAUX SUR LES SECTEURS D'OAP : QUALITÉ DE L'AIR EN 2022 - CONCENTRATION EN PM2,5

SIMONETTES NORD / MARAIS-DE GAULLE (94017)

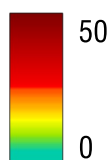


Légende :

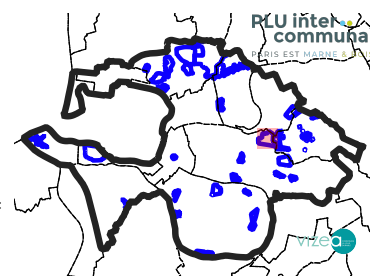
-  Périmètre de l'EPT
-  Communes
-  Périmètres des secteurs d'OAP

Concentration en PM2,5 ($\mu\text{g}/\text{m}^3$)

Moyenne annuelle



Sources : Données AirParif
2023 - Traitement Vizea 2023



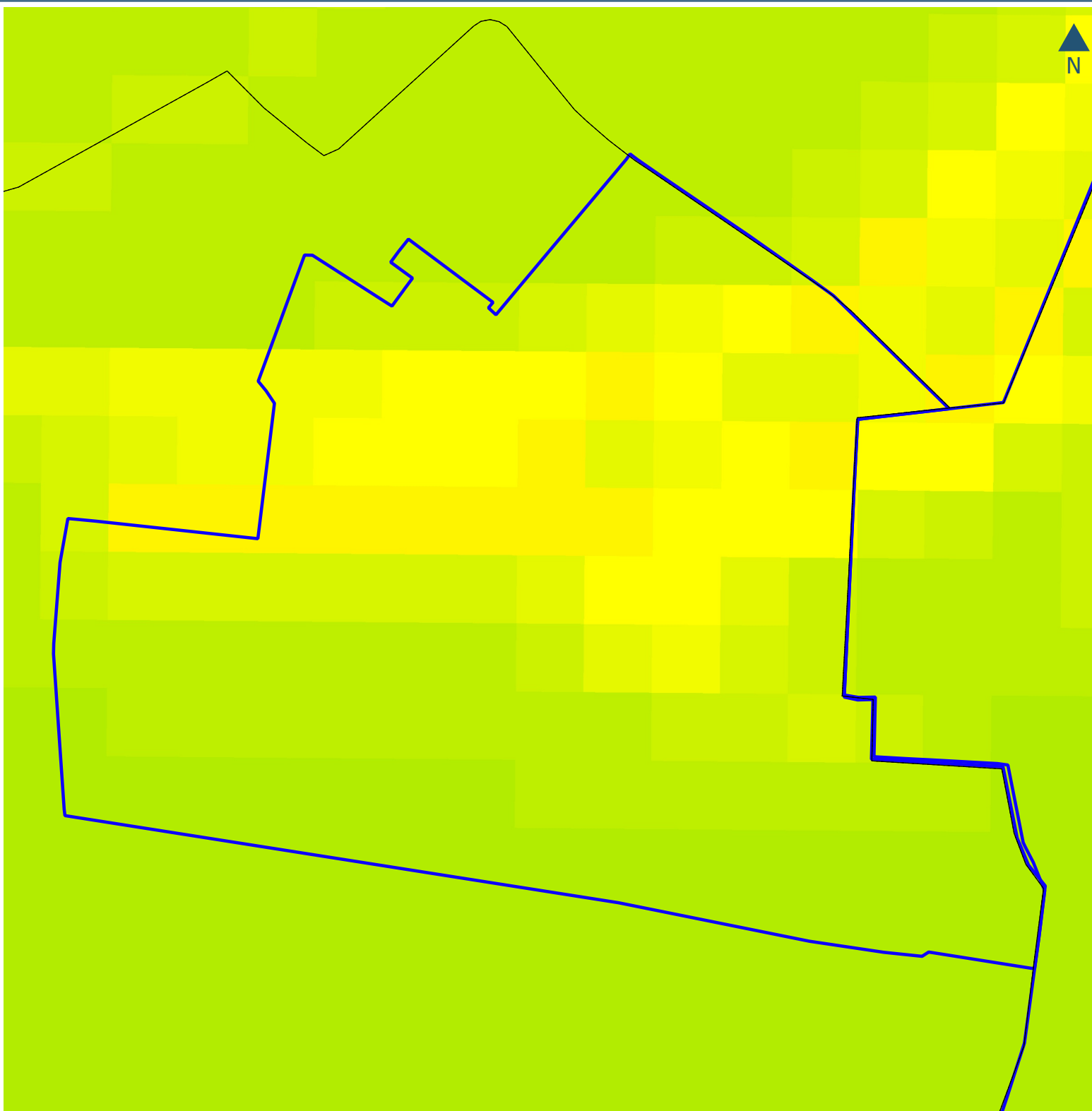
0

200

400 m

Carte n°21/26

SIMONETTES NORD / MARAIS-DE GAULLE (94017)

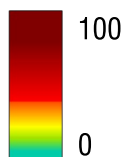


Légende :

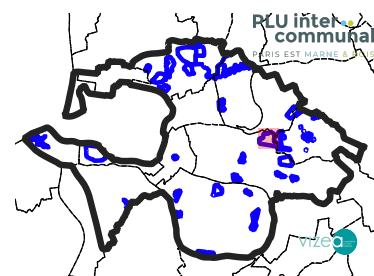
- Périimètre de l'EPT
- Communes
- Périimètres des secteurs d'OAP

Concentration en PM10 ($\mu\text{g}/\text{m}^3$)

Moyenne annuelle

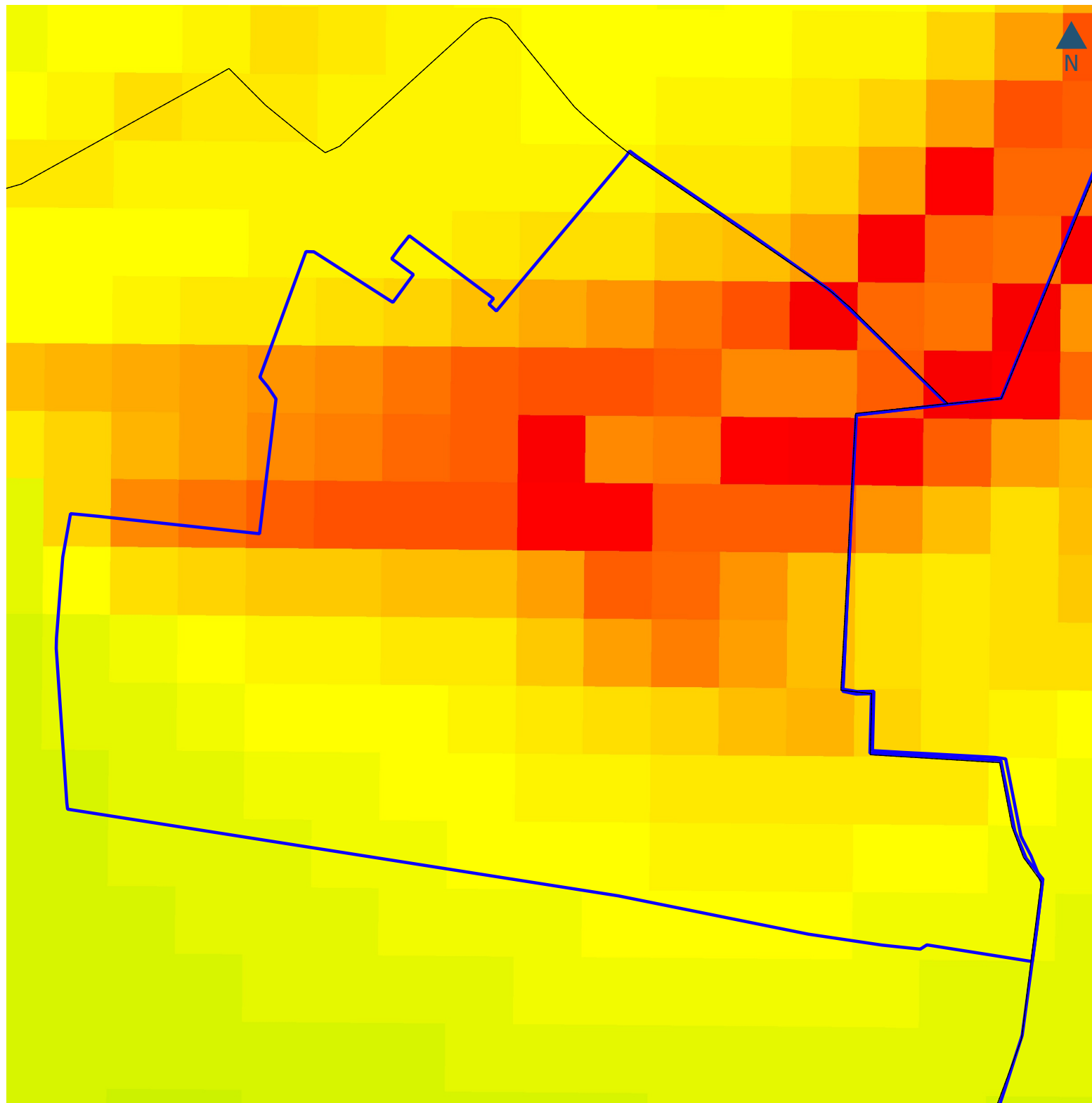


Sources : Données AirParif
2023 - Traitement Vizea 2023



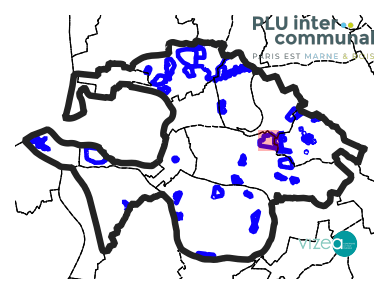
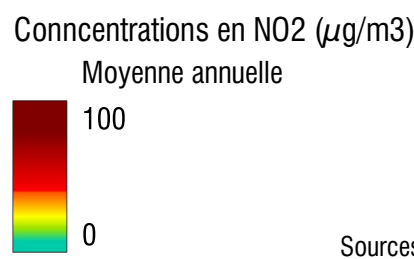
ENJEUX ENVIRONNEMENTAUX SUR LES SECTEURS D'OAP : QUALITÉ DE L'AIR EN 2022 - CONCENTRATION EN NO2

SIMONETTES NORD / MARAIS-DE GAULLE (94017)



Légende :

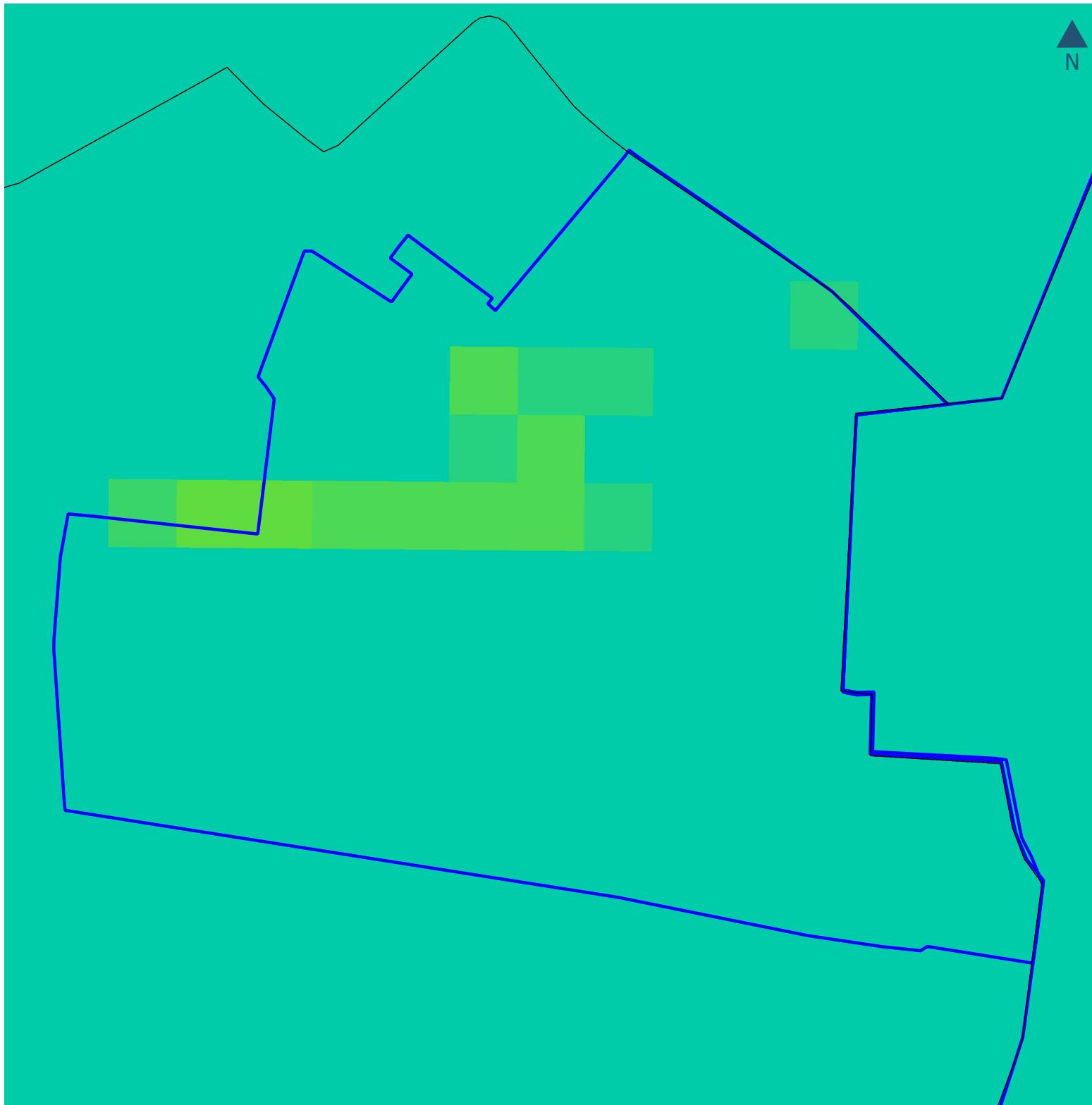
- Périmètre de l'EPT
- Communes
- Périmètres des secteurs d'OAP



Sources : Données AirParif
2023 - Traitement Vizea 2023

0 200 400 m

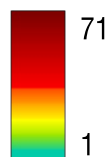
SIMONETTES NORD / MARAIS-DE GAULLE (94017)



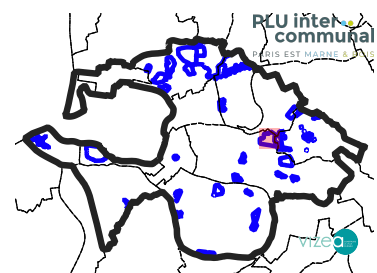
Légende :

- Périmètre de l'EPT
- Communes
- Périmètres des secteurs d'OAP

Particules PM10 : nombre de jours > 5
Valeur limite = 35

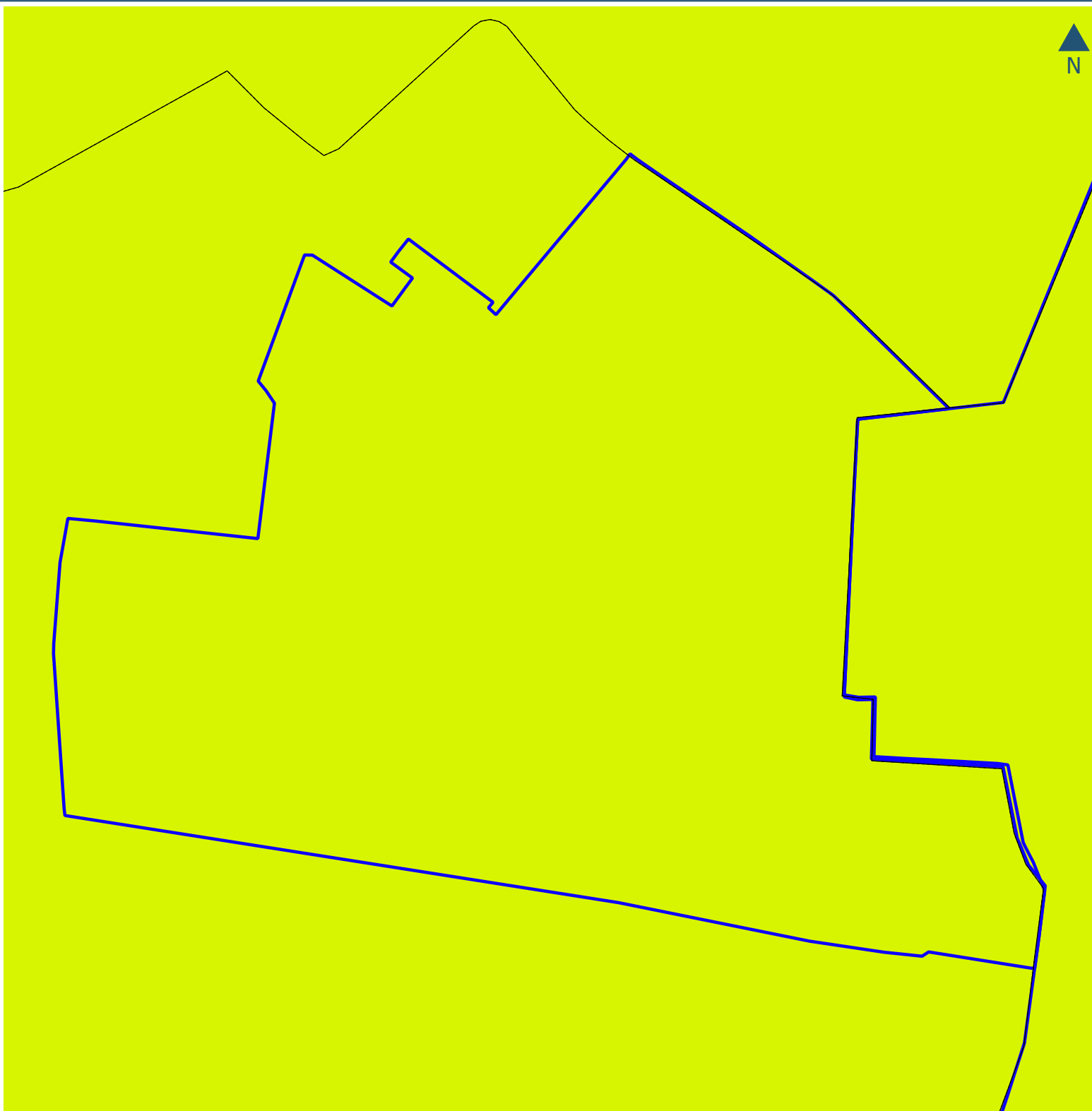


Sources : Données AirParif
2023 - Traitement Vizea 2023






ENJEUX ENVIRONNEMENTAUX SUR LES SECTEURS D'OAP : NOMBRE DE JOURS AVEC UNE CONCENTRATION EN O3 > 120µg/m3 PENDANT 8h EN 2022

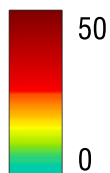
SIMONETTES NORD / MARAIS-DE GAULLE (94017)



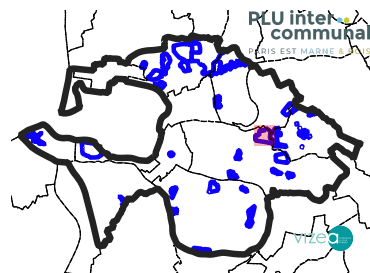
Légende :

-  Périmètre de l'EPT
-  Communes
-  Périmètres des secteurs d'OAP

Nombre de jours supérieurs à 120µg/m³ pour 8 heures

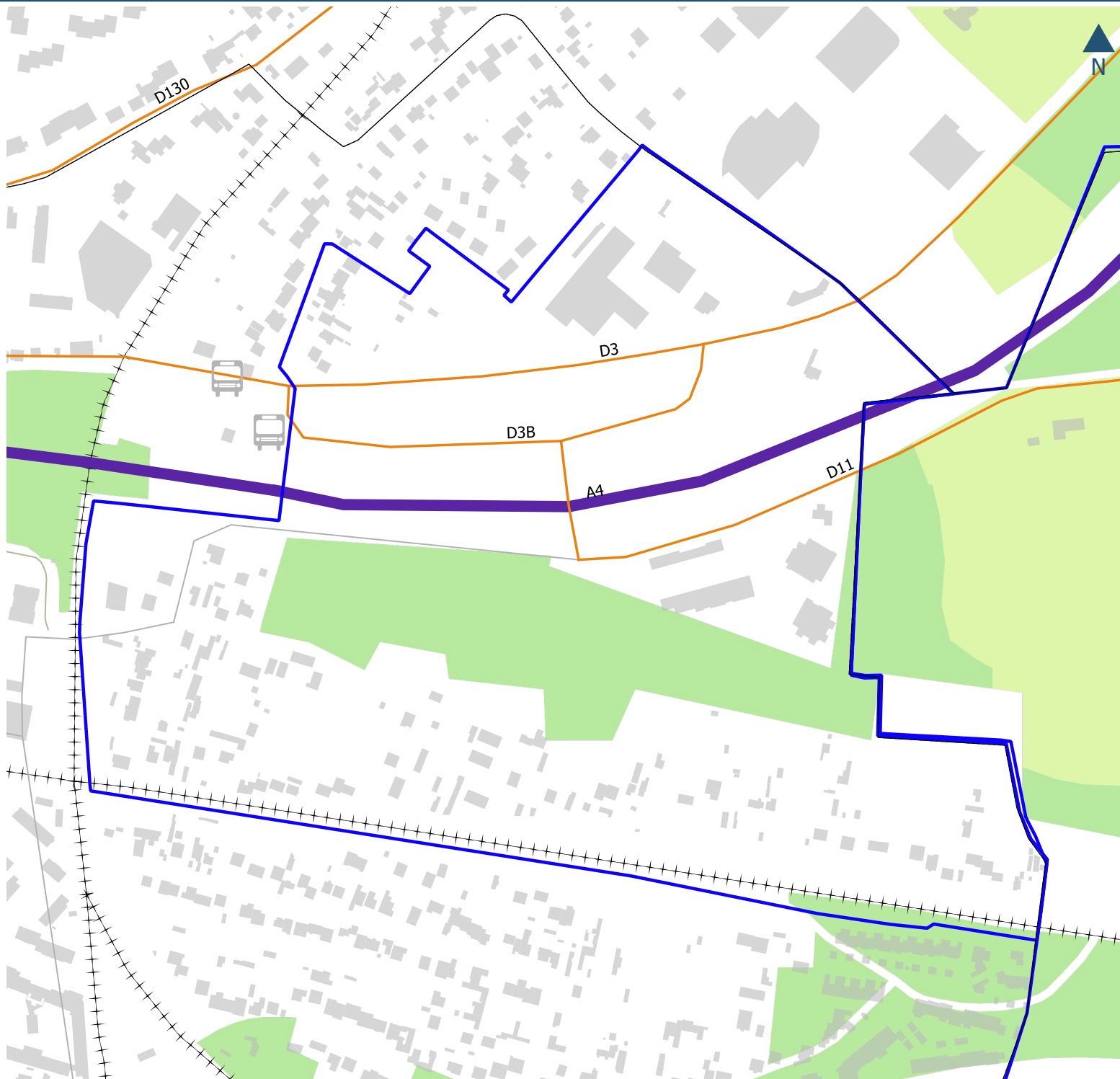


Sources : Données AirParif
2023 - Traitement Vizea 2023



ENJEUX ENVIRONNEMENTAUX SUR LES SECTEURS D'OAP : MOBILITÉS

SIMONETTES NORD / MARAIS-DE GAULLE (94017)

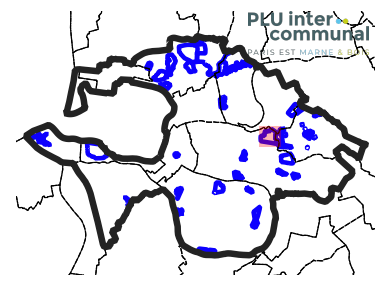


Légende :

- Périmètre de l'EPT
- Communes
- Périmètres des secteurs d'OAP
- Stations vélib'
- réseau cyclable
- Parkings vélo
- Parkings vélo
- Gares et arrêts de transilien

- ### Stations
- station de bus
 - arrêt de bus
 - gare
 - arrêt de tram

- taxi
- Réseau ferroviaire
- Reseau routier**
 - Autoroute
 - Départementale
 - Nationale
 - Autre






Sources : Ile de France Mobilité, SNCF, Vélib, OSM 2023 - Traitement Vizeo

ENJEUX ENVIRONNEMENTAUX SUR LES SECTEURS D'OAP : PHOTO AERIEENNE D'OCCUPATION DU SITE

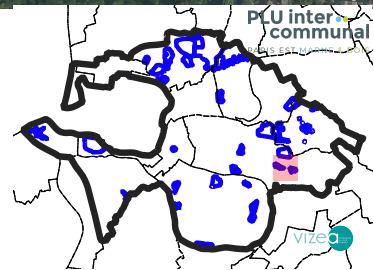
VOIE SONIA DELAUNAY (94017)



Légende :

-  Périmètre de l'EPT
-  Communes
-  Périmètres des secteurs d'OAP

Source : IGN - Géoportail -
Traitement Vizea 2023



0

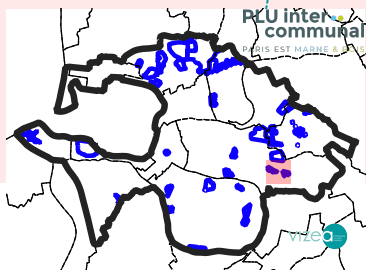
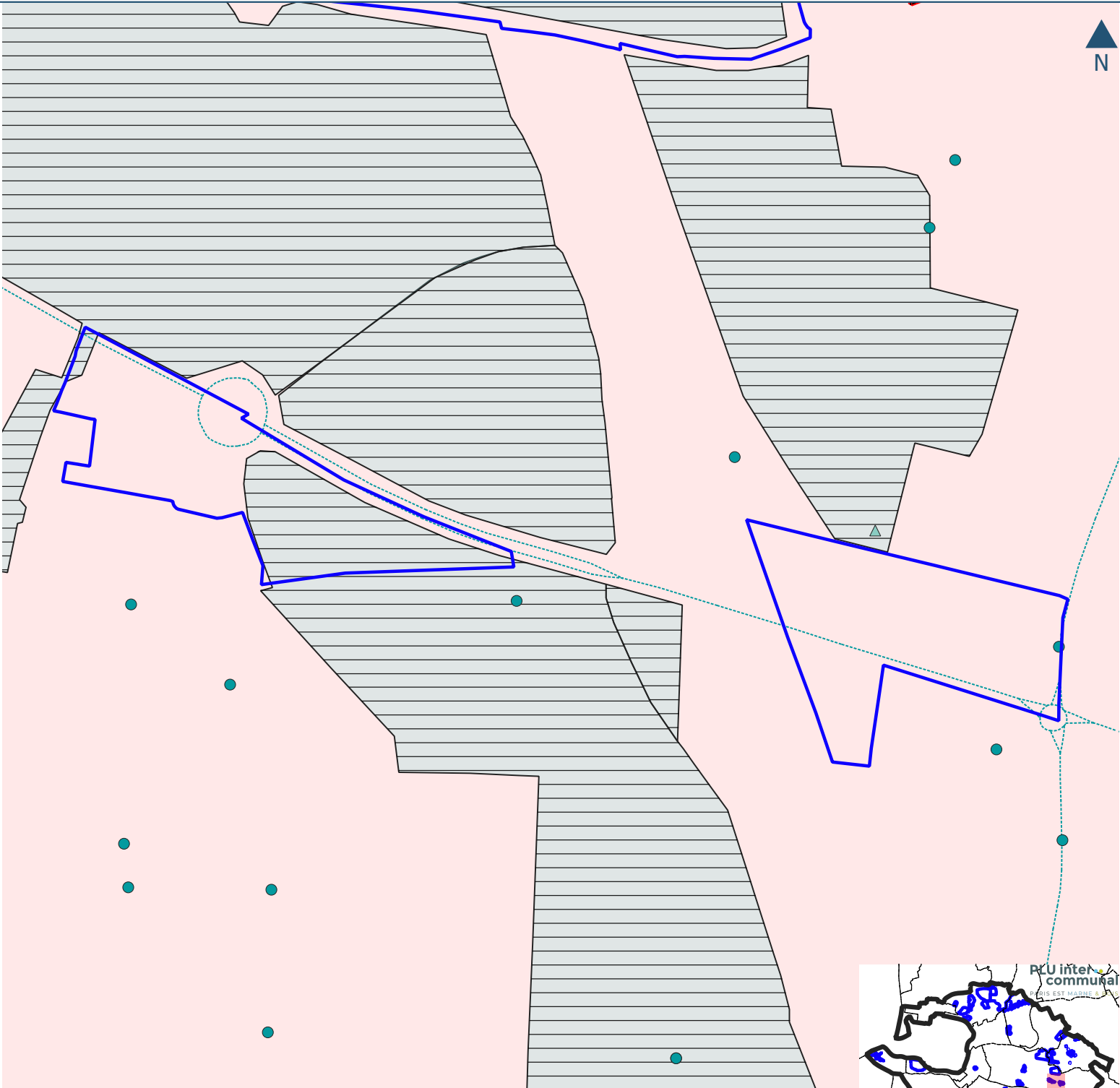
300

600 m

Carte n°2/26

ENJEUX ENVIRONNEMENTAUX SUR LES SECTEURS D'OAP : RISQUE INONDATION PAR DEBOREMENT DE COURS D'EAU

VOIE SONIA DELAUNAY (94017)

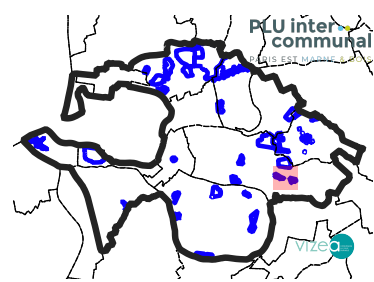
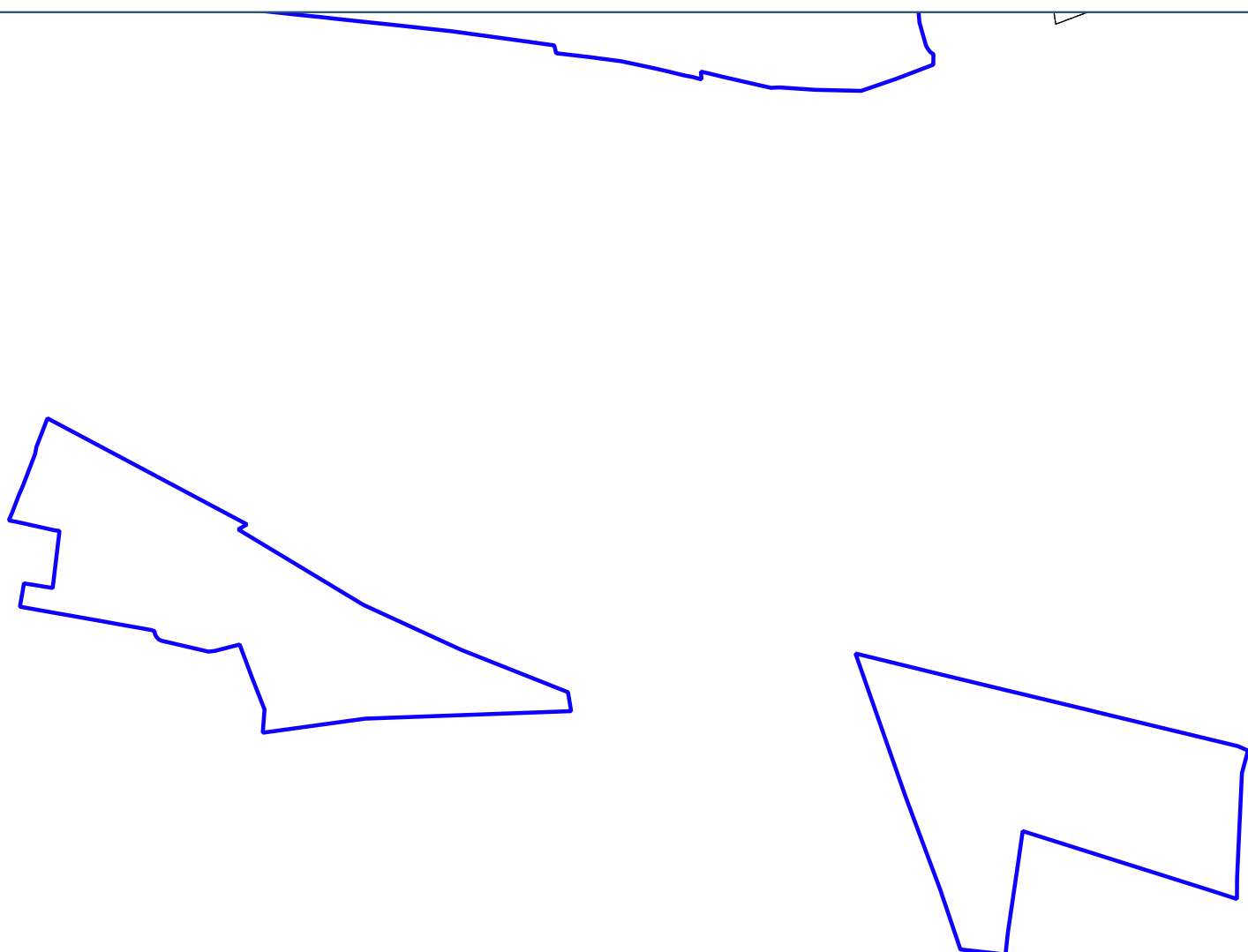


Légende :

- Périmètre de l'EPT
- Communes
- Périmètres des secteurs d'OAP
- Eau
- Périmètre du TRI
- Zones d'activités économiques dans un TRI
- Enjeux de crise
- Enjeux de crise
- Enjeux IPPC
- Enjeux patrimoniaux
- Enjeux STEU
- Ouvrages de protection
- Zones soustraites au risque inondation
- Zone TRI - niveau fort
- Zone TRI - niveau moyen
- Zone TRI - niveau faible

Source : Territoire à Risque important d'Inondation (TRI) de la Métropole Francilienne - Traitement Vizea 2023

VOIE SONIA DELAUNAY (94017)



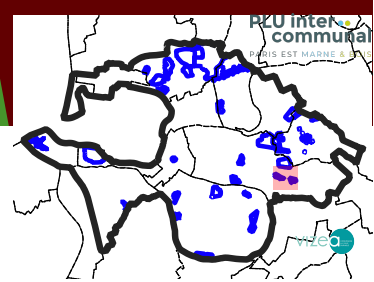
Légende :

- Périmètre de l'EPT
- Communes
- Périmètres des secteurs d'OAP
- Eau
- Plan de prévention des risques naturels : inondation**
 - zone violet foncé
 - zone violet clair
 - zone verte
 - zone rouge de grand écoulement
 - zone orange foncé
 - zone orange clair
 - zone bleue

Source : base "Plans de Prévention des Risques naturels",
PPRI du Val de Marne - Traitement Vizea 2023

ENJEUX ENVIRONNEMENTAUX SUR LES SECTEURS D'OAP : REMONTEES DE NAPPES

VOIE SONIA DELAUNAY (94017)



Légende :

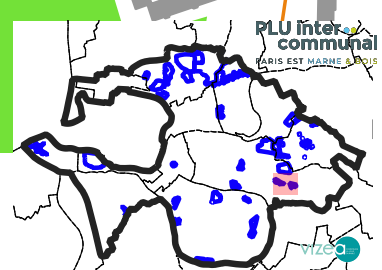
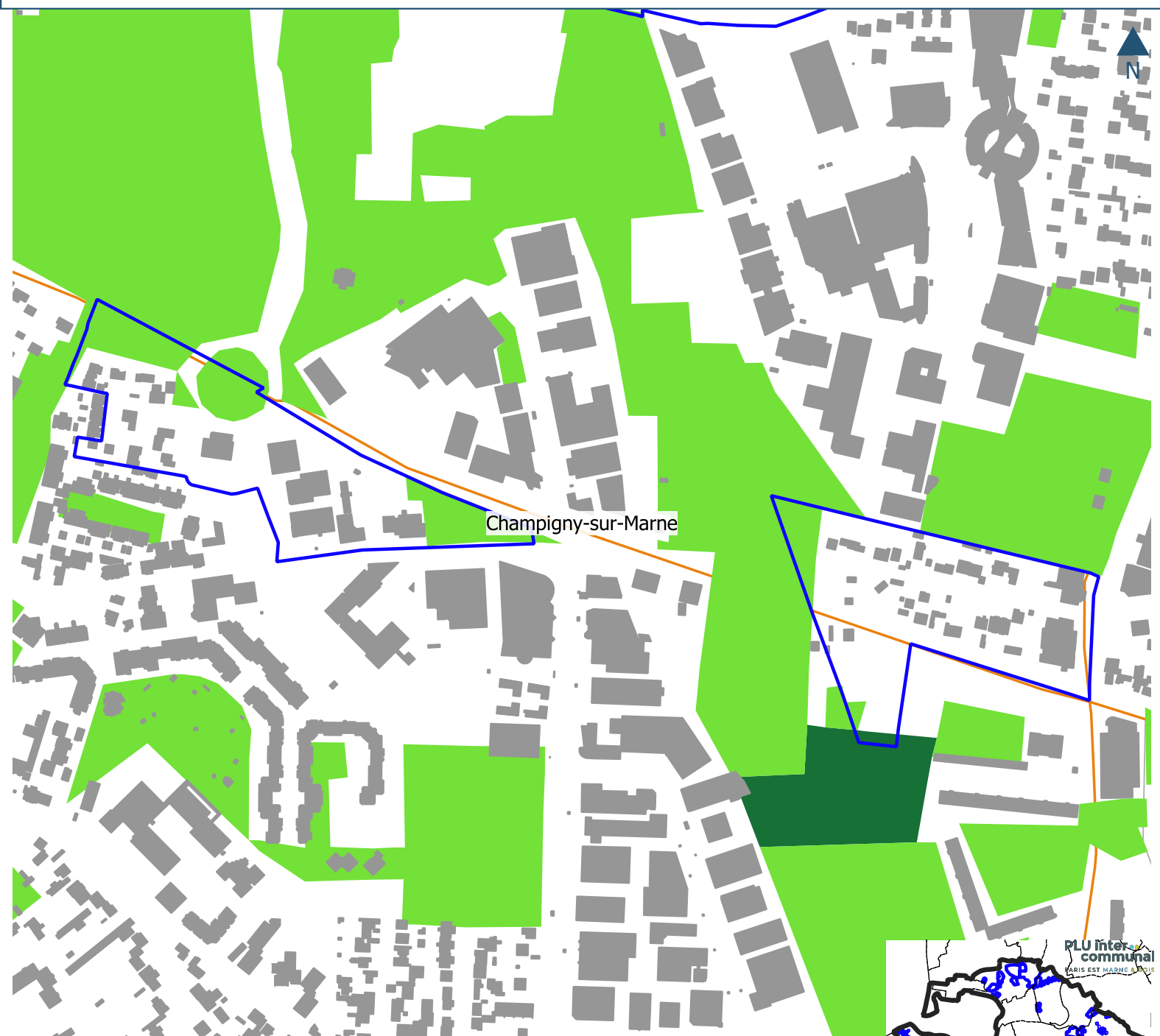
- | | | |
|--------------------------------|---|--|
| Périimètre de l'EPT | Risque de remontée de nappe | Sensibilité tres faible |
| Communes | Sensibilité tres elevee nappe affleurante | Sensibilité tres faible/inexistante |
| Périimètres des secteurs d'OAP | Sensibilité forte | Entités hydrogéologiques imperméables à l'affleurement |
| | Sensibilité moyenne | |
| | Sensibilité faible | |

Sources : BRGM, BDLISA V2 - Traitement Vizea 2023

0 300 600 m

ENJEUX ENVIRONNEMENTAUX SUR LES SECTEURS D'OAP : TRAMES ECOLOGIQUES

VOIE SONIA DELAUNAY (94017)



Légende :

- | | | | | |
|----------------------------|--------------------------------|---------------------------|----------------------------------|------------------------------|
| Périimètre de l'EPT | Elements des trames | Natura 2000 Dir. habitats | Périimètres de protection | Eléments fragmentants |
| Communes | Forêts | Natura 2000 Dir. Oiseaux | ZICO | Réseau ferroviaire |
| Secteurs d'OAP | Milieux semi-naturels | ZNIEFF type I | ZNIEFF type II | Réseau routier |
| Continuum sous-trame bleue | Espaces agricoles | Autoroute | Départementale | Nationale |
| | Eau | Autre | | |
| | Espaces ouverts artificialisés | | | |

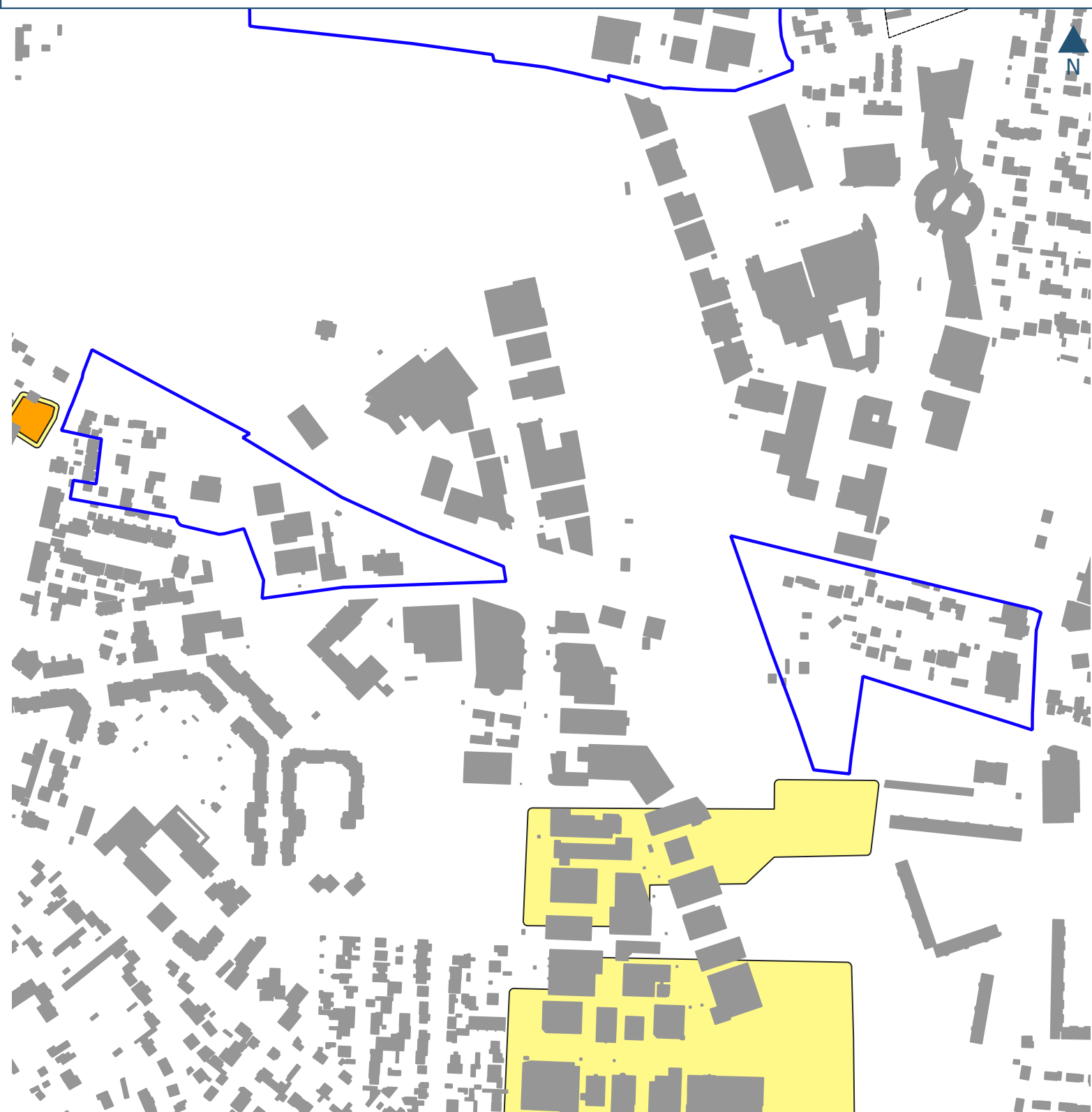
Sources : MOS 2021, BD Natura2000, ZICO et ZNIEFF - Traitement Vizea 2023

600 m

Carte n°6/26

ENJEUX ENVIRONNEMENTAUX SUR LES SECTEURS D'OAP : CARRIERES

VOIE SONIA DELAUNAY (94017)



Légende :

Périmètre de l'EPT

Communes

Périmètres des secteurs d'OAP

Niveau de l'aléa Carrières

Aléa faible

Aléa moyen

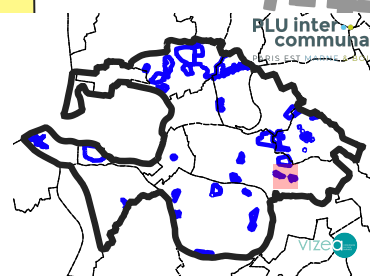
Aléa fort

Aléa très fort

A ciel ouvert

Non concerné

Sources : BD Cavités, BRGM, Inspection générale des carrières - Traitement Vizea 2023



PLU intercommunal
VIZE

Vizea

Carte n°7/26


0

300

600 m

ENJEUX ENVIRONNEMENTAUX SUR LES SECTEURS D'OAP : RETRAIT GONFLEMENT DES ARGILES

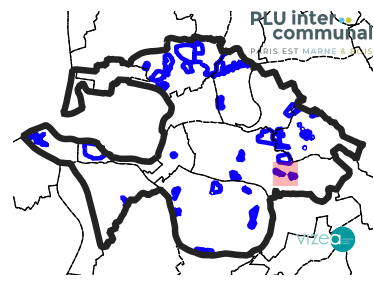
VOIE SONIA DELAUNAY (94017)



Légende :

- Périimètre de l'EPT
- Communes
- Périimètres des secteurs d'OAP

- #### Aléas Retrait Gonflement des argiles
- Fort
 - Moyen
 - Faible
 - Pas de données



Sources : Géorisques -
Traitement Vizea 2023

0

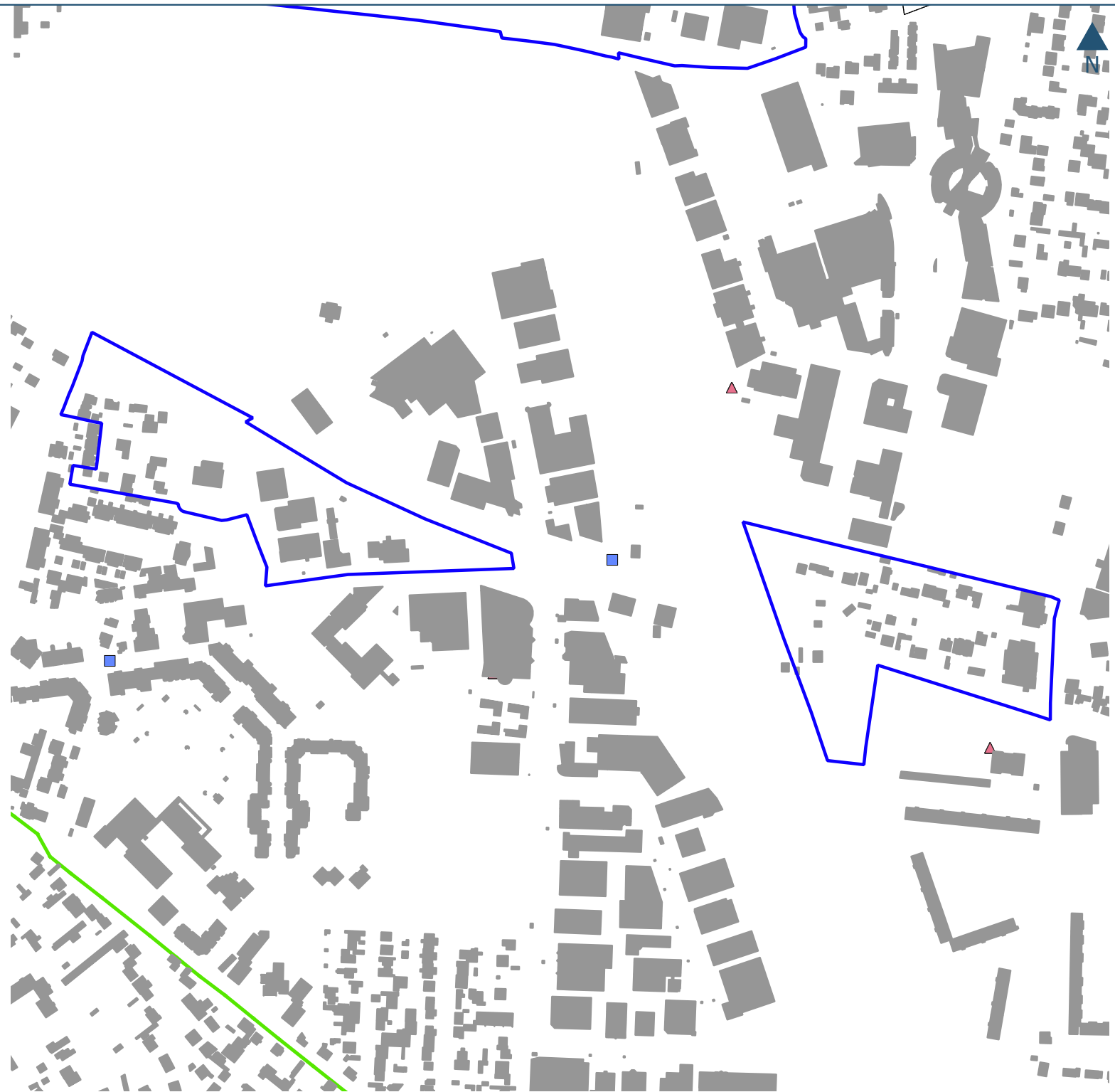
300

600 m

Carte n°8/26

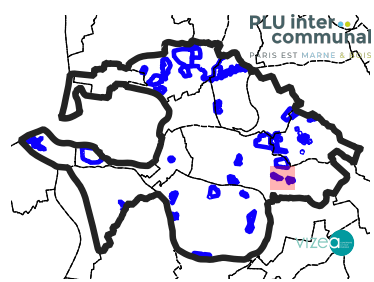
ENJEUX ENVIRONNEMENTAUX SUR LES SECTEURS D'OAP : RISQUES TECHNOLOGIQUES

VOIE SONIA DELAUNAY (94017)



Légende :

- Périmètre de l'EPT
- Communes
- Périmètres des secteurs d'OAP
- Batiments
- BASOL
- ICPE
- lignes-souterraines-225kv
- Sites d'antennes relais
- Postes électriques (5/12/2020) 225kV
- 63kV



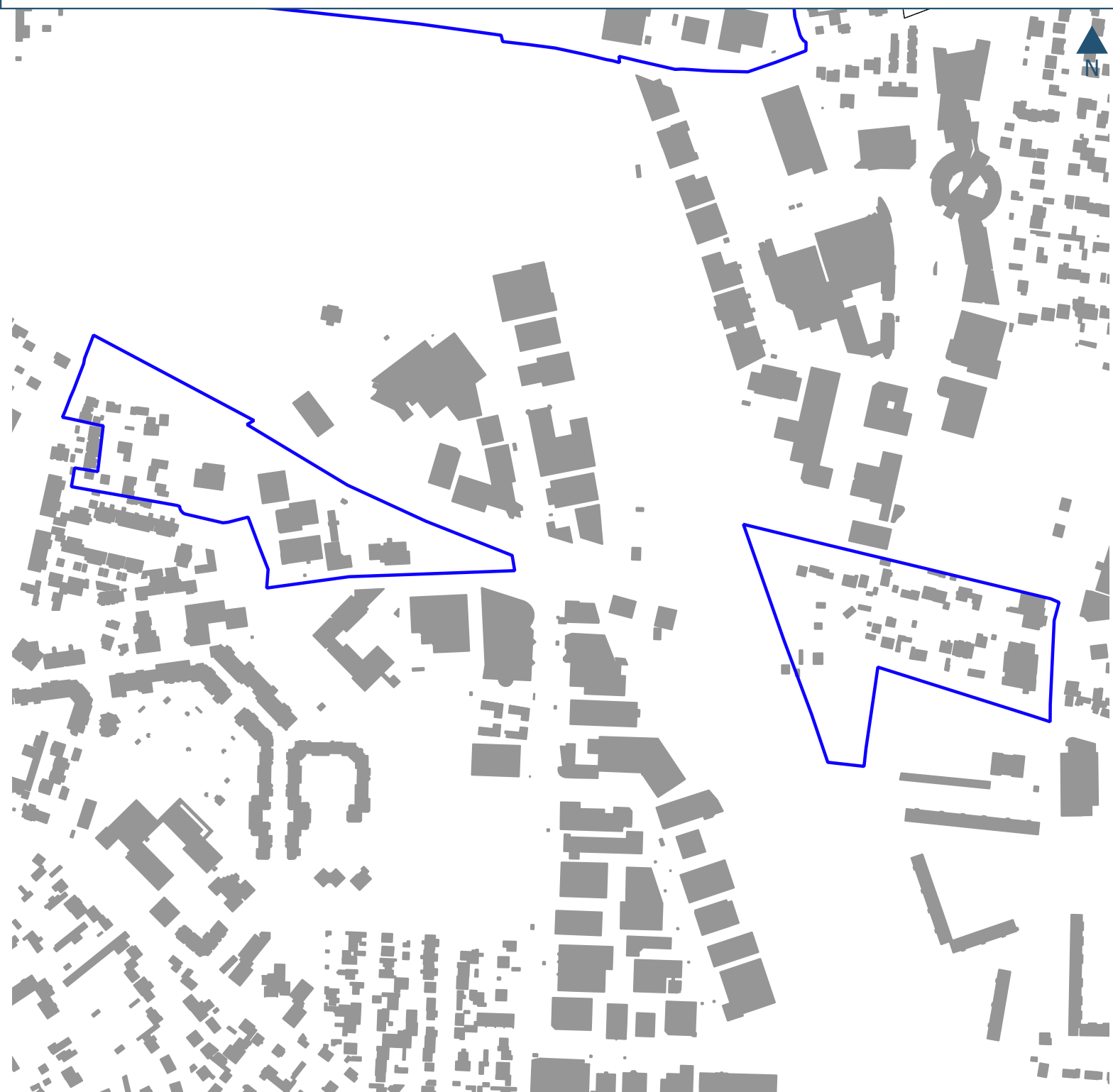
Sources : RTE, Bases de données BASOL et ICPE, données gouvernementales 2020
- Traitement Vizea 2023

300






600 m

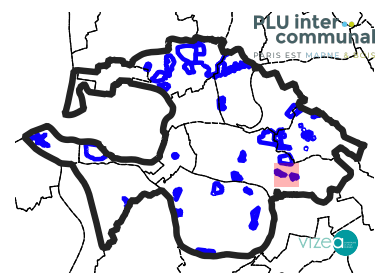
Carte n°9/26

VOIE SONIA DELAUNAY (94017)



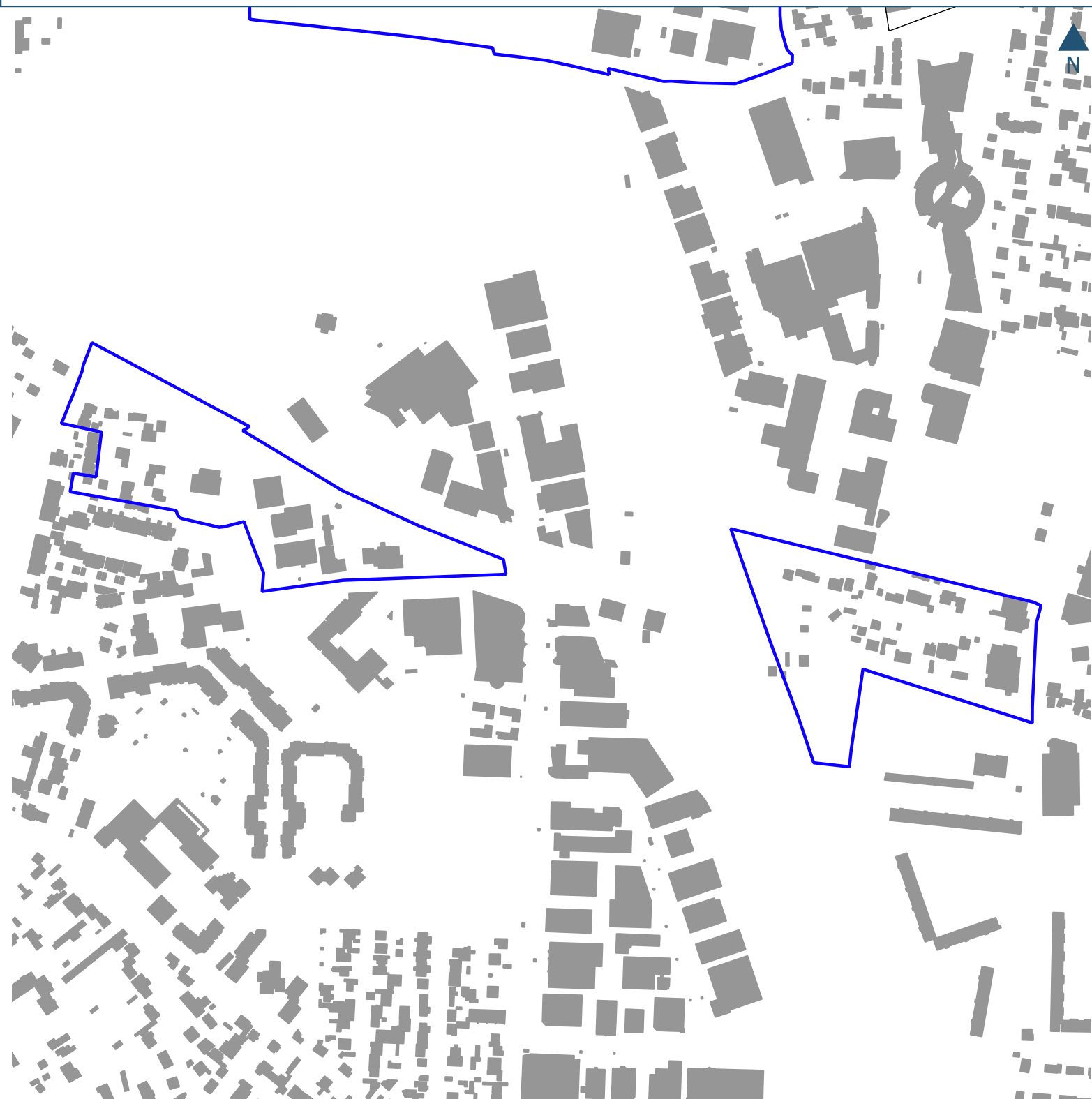
Légende :

-  Périmètre de l'EPT
-  Communes
-  Périmètres des secteurs d'OAP
-  Batiments
-  > 65 dB(A) pour les voies conventionnelles et > 62 dB(A) pour les lignes à grande vitesse



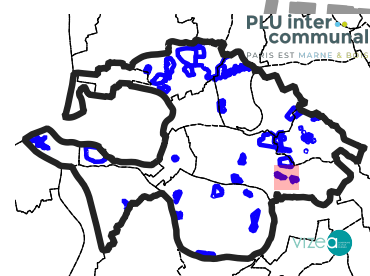
Sources : Bruitparif, <http://carto.bruitparif.fr> , DRIEE, Cerema Dter Île-de-France, RATP, SNCF Réseau, DRIEE Ile de France - Traitement Vizea 2023

VOIE SONIA DELAUNAY (94017)



Légende :

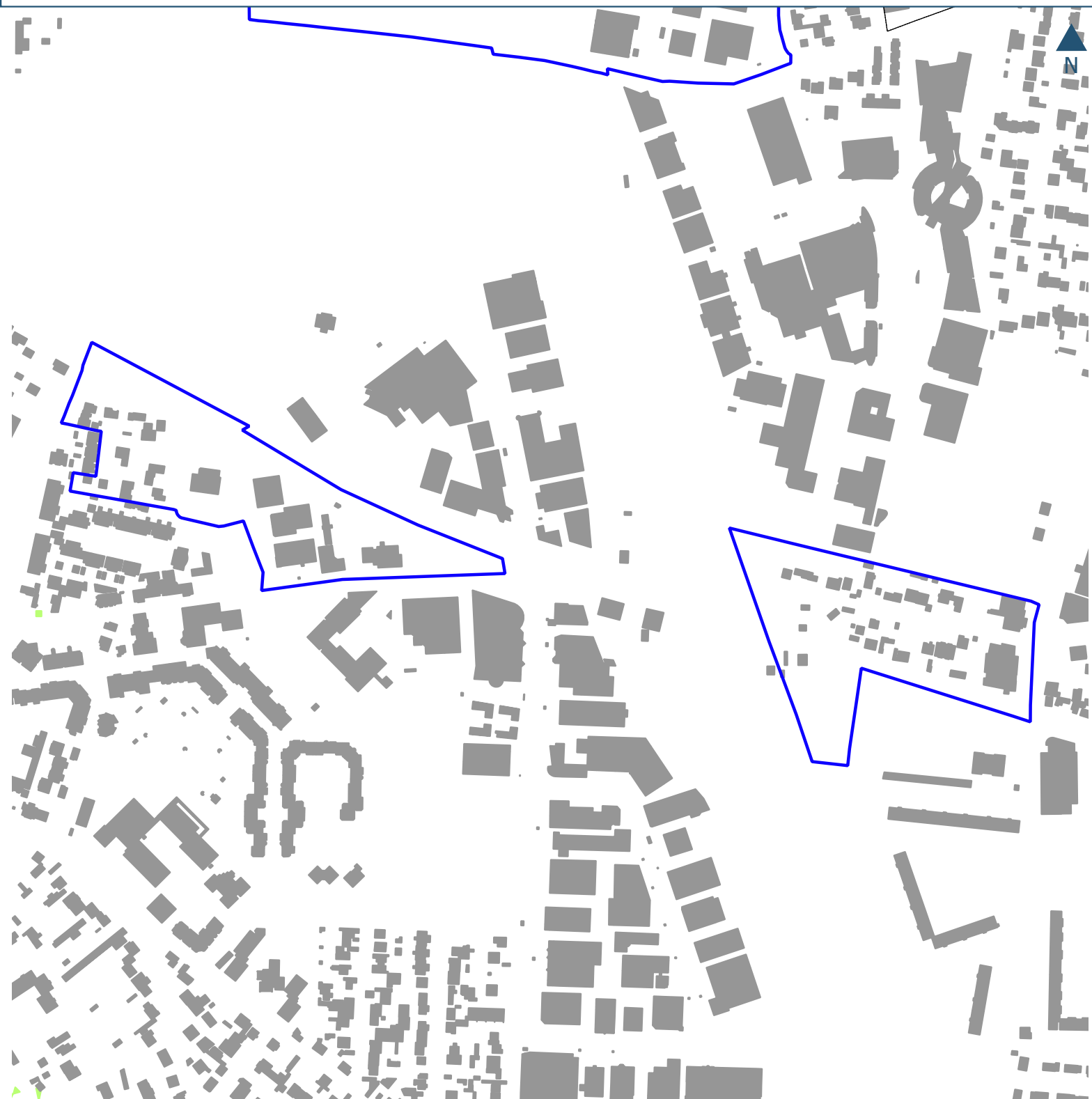
- Périmètre de l'EPT
- Batiments
- Communes
- Périmètres des secteurs d'OAP
- > 73 dB(A) pour les voies conventionnelles
et > 68 dB(A) pour les lignes à grande vitesse



Sources : Bruitparif, <http://carto.bruitparif.fr> , DRIEE, Cerema Dter Île-de-France, RATP, SNCF Réseau, DRIEE Ile de France - Traitement Vizea 2023

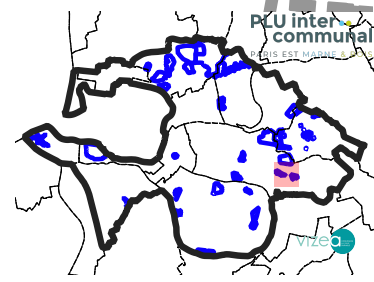
ENJEUX ENVIRONNEMENTAUX SUR LES SECTEURS D'OAP : NUISANCES SONORES - FER - NIVEAUX - Ln (nuit)

VOIE SONIA DELAUNAY (94017)



Légende :

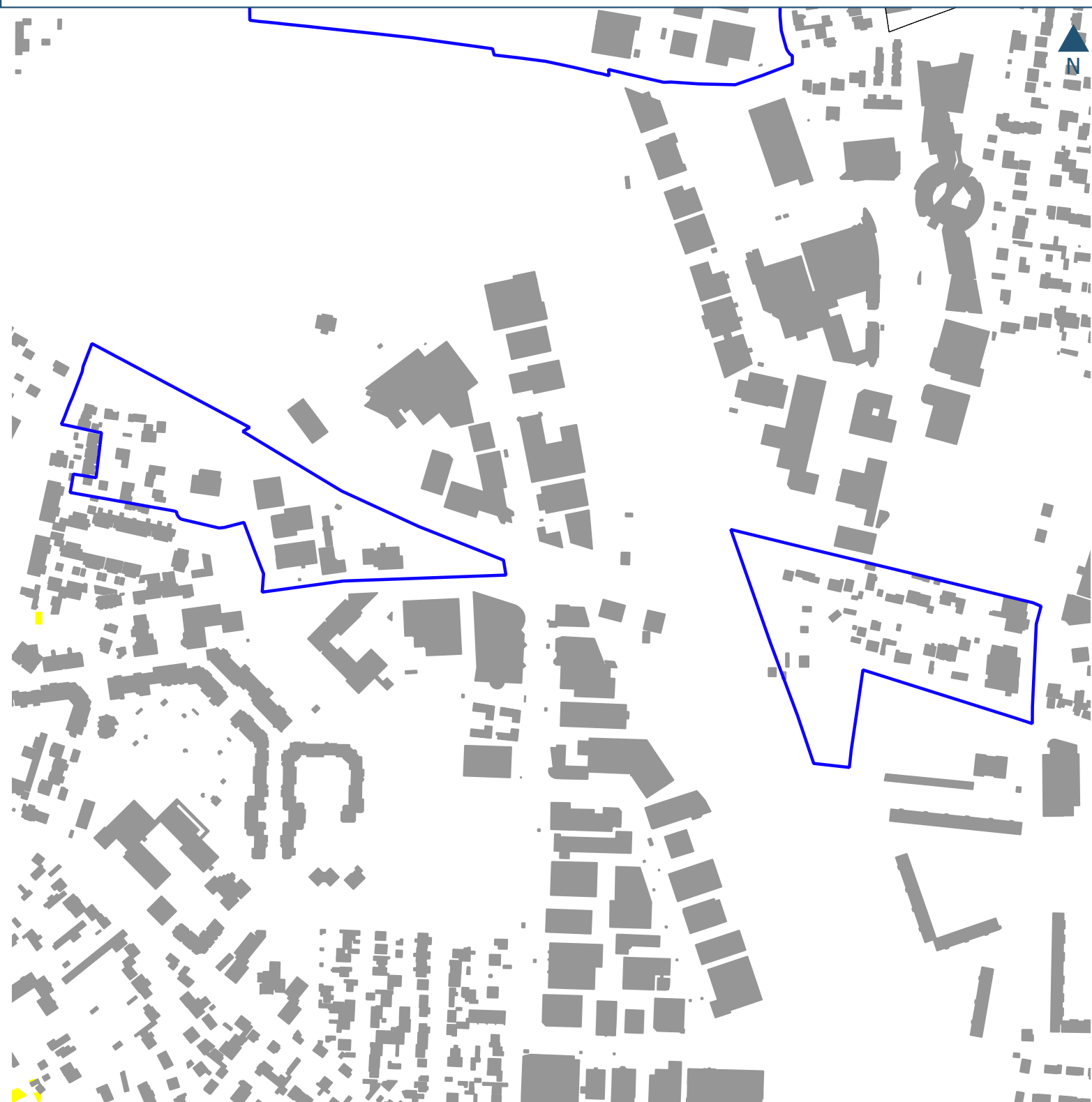
- | | | | |
|--------------------|-------------------------------|-----------|---------|
| Périmètre de l'EPT | Périmètres des secteurs d'OAP | Ln dB (A) | 60 - 65 |
| Communes | Batiments | >70 | 55 - 60 |
| | | 65-70 | 50 - 55 |



Sources : Bruitparif, <http://carto.bruitparif.fr>, DRIEE, Cerema Dter Île-de-France, RATP, SNCF Réseau, DRIEE Ile de France - Traitement Vizea 2023

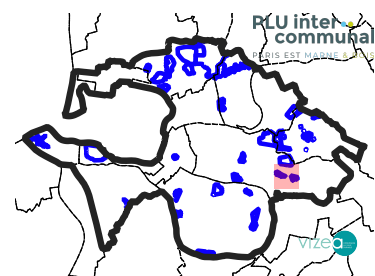
ENJEUX ENVIRONNEMENTAUX SUR LES SECTEURS D'OAP : NUISANCES SONORES - FER - NIVEAUX - Lden (jour soir nuit)

VOIE SONIA DELAUNAY (94017)



Légende :

- | | | |
|--------------------------------|--------------------|---------|
| Périimètre de l'EPT | Batiments | 65-70 |
| Communes | A Fer Lden dB > 75 | 60 - 65 |
| Périimètres des secteurs d'OAP | 70-75 | 55 - 60 |



Sources : Bruitparif, <http://carto.bruitparif.fr> , Cerema, RATP, SNCF Réseau, DRIEE Ile de France - Traitement Vizea 2023

0

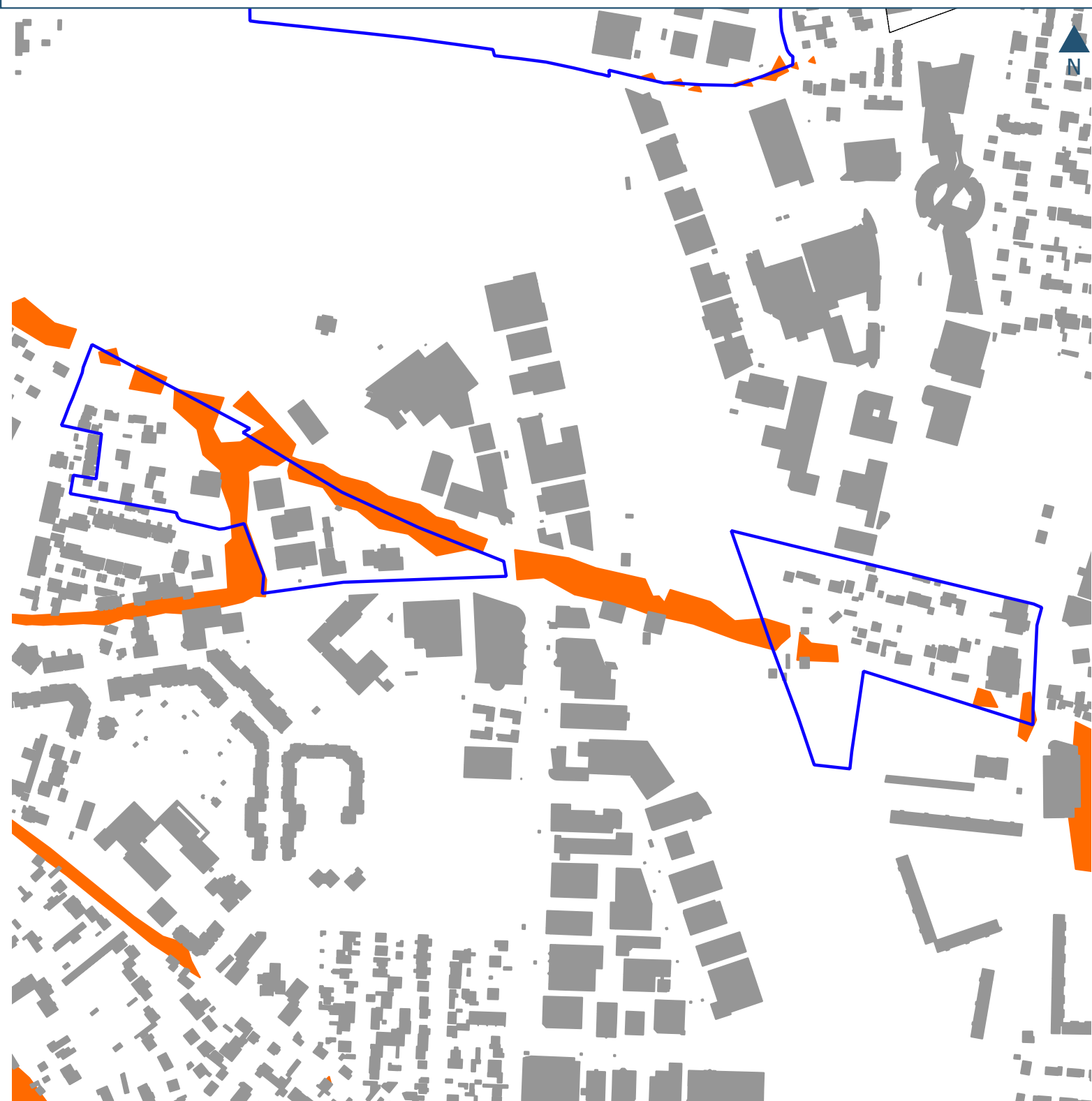
300

600 m

Carte n°13/26

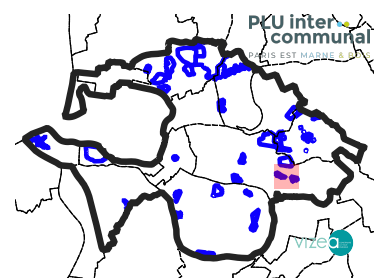
ENJEUX ENVIRONNEMENTAUX SUR LES SECTEURS D'OAP : NUISANCES SONORES - ROUTE - DEPASSEMENTS - Lden (jour soir nuit)

VOIE SONIA DELAUNAY (94017)



Légende :

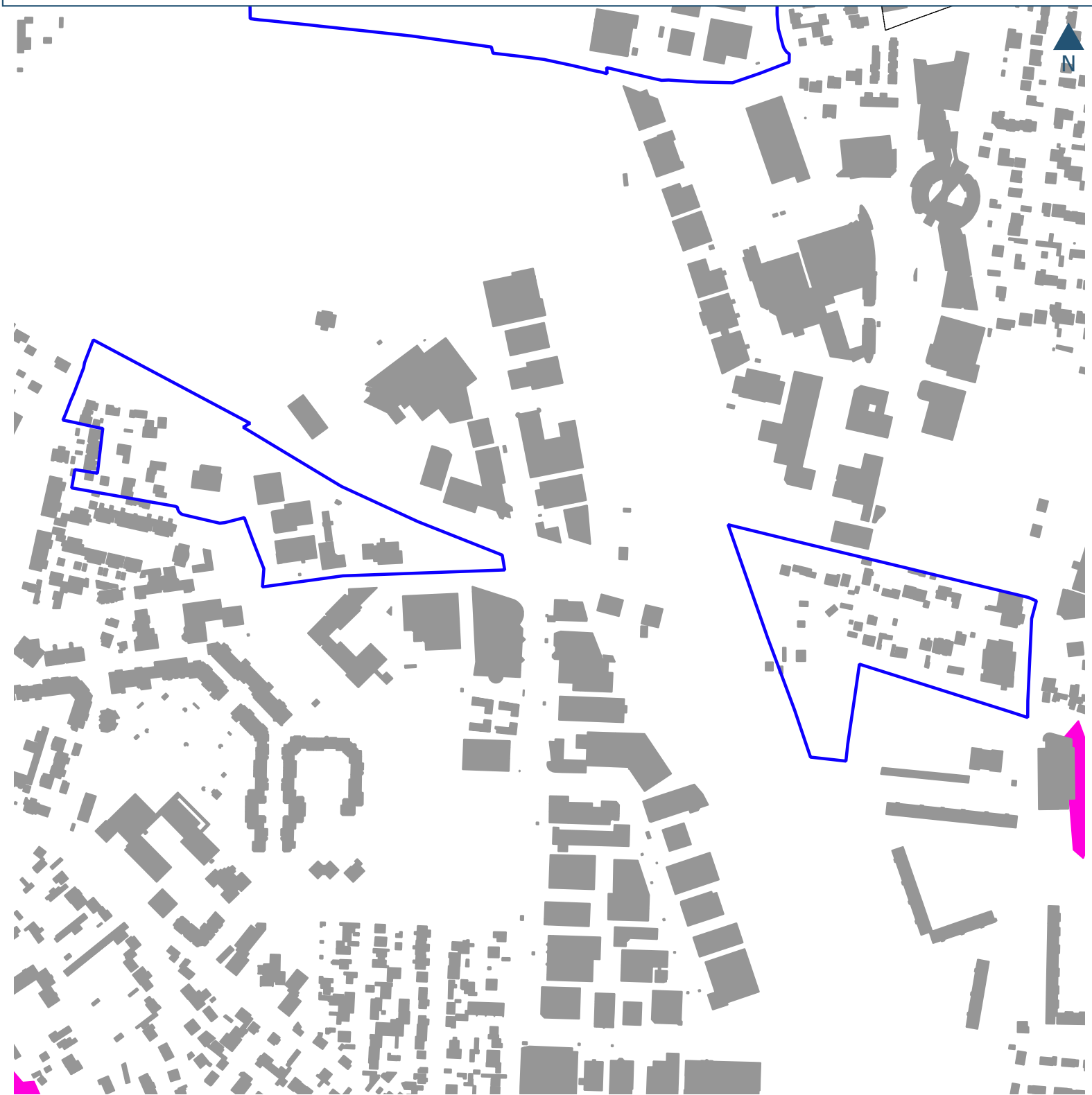
- Périimètre de l'EPT
- Batiments
- Communes
- Lden : > 68 dB (A)
- Périimètres des secteurs d'OAP



Sources : Bruitparif, <http://carto.bruitparif.fr> , DRIEE, Cerema Dter Île-de-France - Traitement Vizea 2023

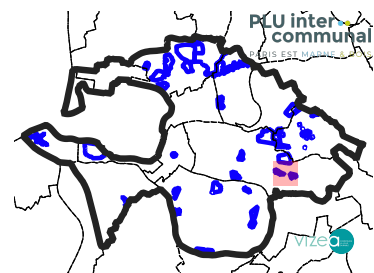
0 300 600 m

VOIE SONIA DELAUNAY (94017)



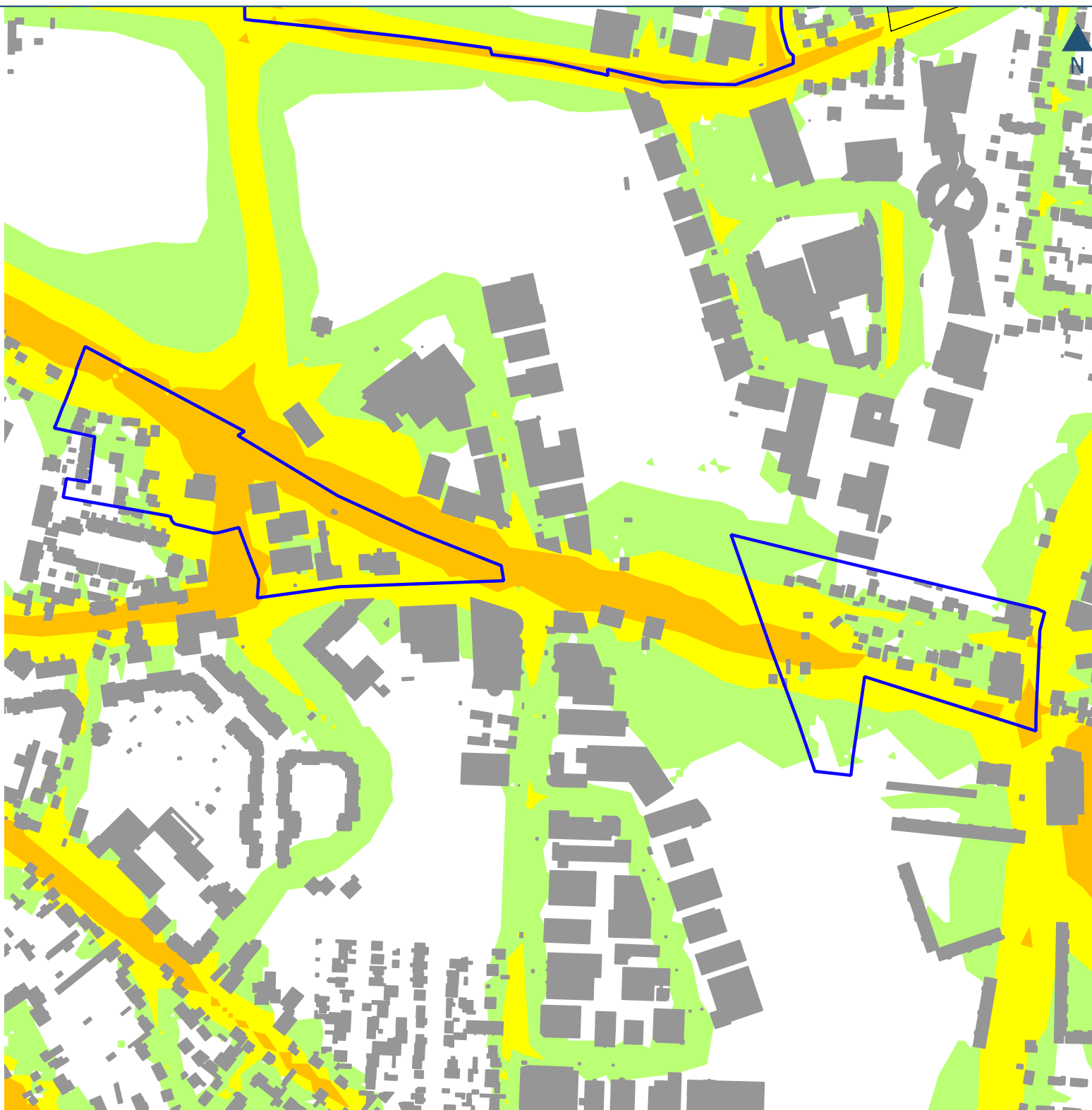
Légende :

- Périmètre de l'EPT
- Batiments
- Communes
- Ln : > 62 dB (A)
- Périmètres des secteurs d'OAP



ENJEUX ENVIRONNEMENTAUX SUR LES SECTEURS D'OAP : NUISANCES SONORES - ROUTE - NIVEAUX - Ln (nuit)

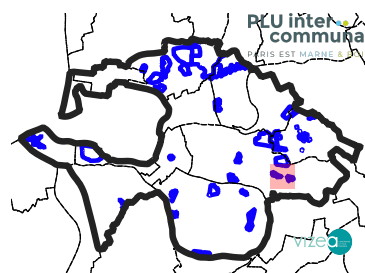
VOIE SONIA DELAUNAY (94017)



Légende :

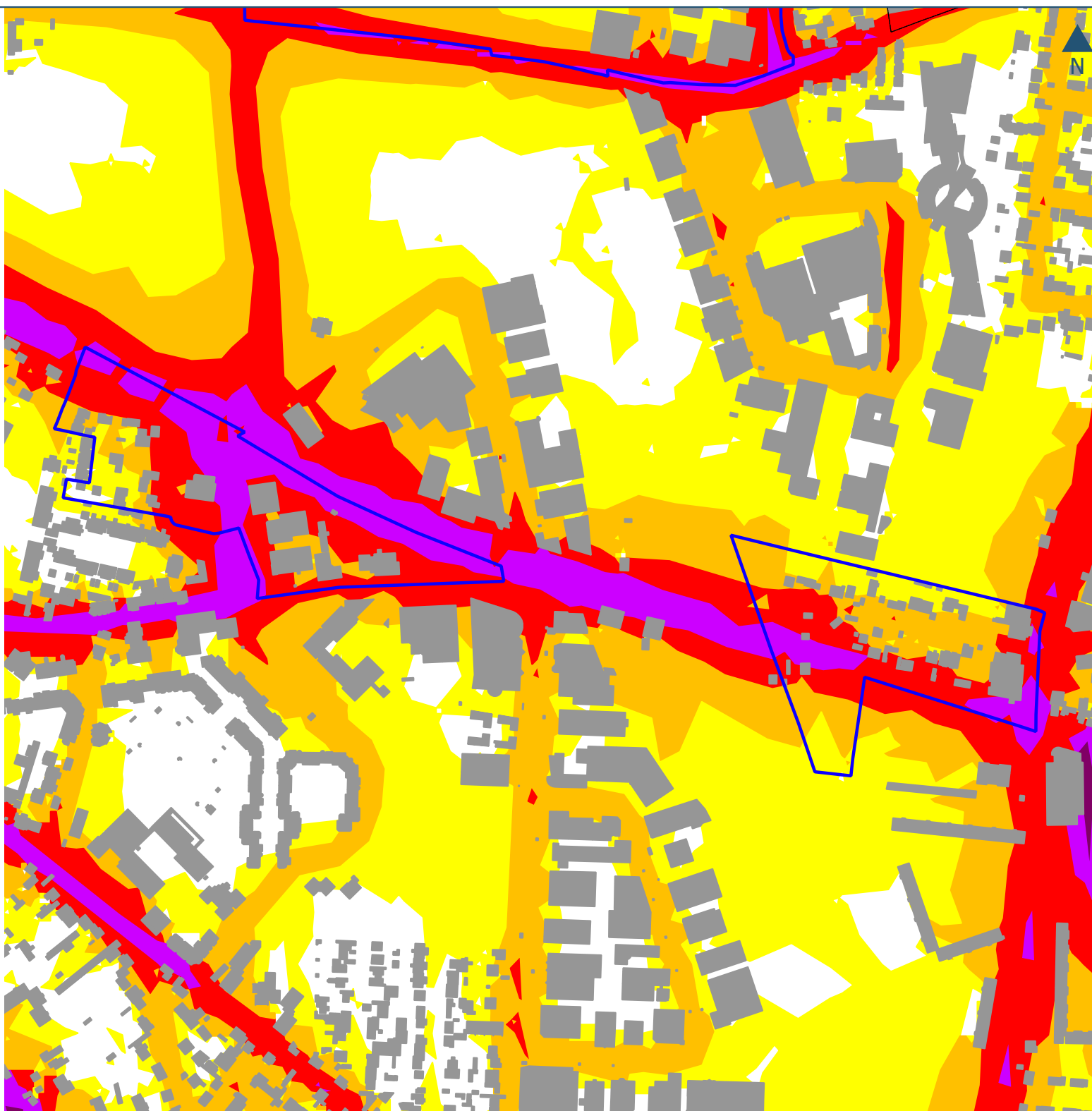
- | | | |
|--------------------------------|-------------|---------|
| Périimètre de l'EPT | Route Ln dB | 55 - 60 |
| Communes | >70 | 50 - 55 |
| Périimètres des secteurs d'OAP | 65-70 | 60 - 65 |
| Batiments | | |

Sources : Bruitparif, <http://carto.bruitparif.fr>,
DRIEE,
Cerema Dter Île-de-France -
Traitement Vizea 2023



ENJEUX ENVIRONNEMENTAUX SUR LES SECTEURS D'OAP : NUISANCES SONORES - ROUTE - NIVEAUX - Lden (jour soir nuit)

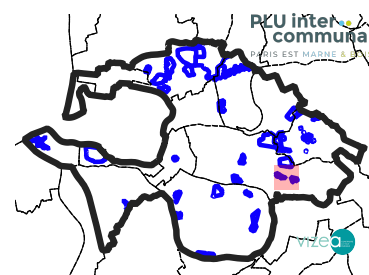
VOIE SONIA DELAUNAY (94017)



Légende :

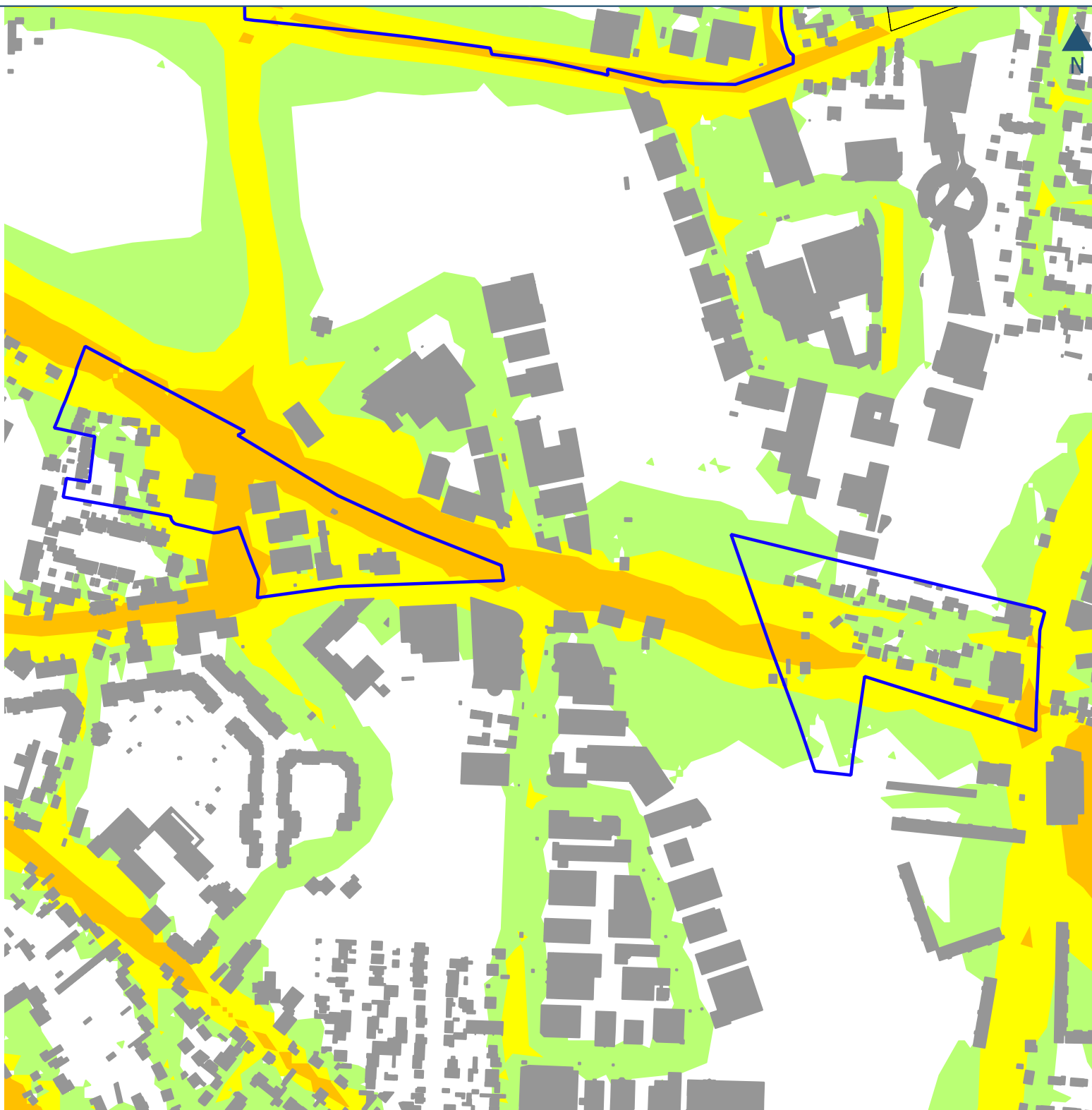
- | | | |
|--------------------------------|---------------|---------|
| Périimètre de l'EPT | Route Lden dB | 60 - 65 |
| Communes | >75 | 55 - 60 |
| Périimètres des secteurs d'OAP | 70-75 | |
| Batiments | 65-70 | |

Sources : Bruitparif, <http://carto.bruitparif.fr>, DRIEE, Cerema Dter Île-de-France - Traitement Vizea 2023



ENJEUX ENVIRONNEMENTAUX SUR LES SECTEURS D'OAP : NUISANCES SONORES - MULTI - NIVEAUX - Ln (nuit)

VOIE SONIA DELAUNAY (94017)



Légende :

Périmètre de l'EPT

Communes

Périmètres des secteurs d'OAP

Batiments

Multi Ln dB

>70

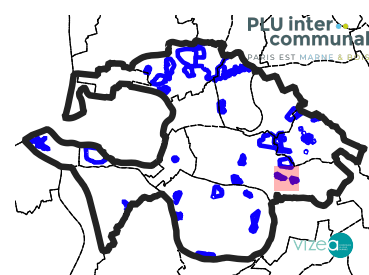
65-70

60 - 65

55 - 60

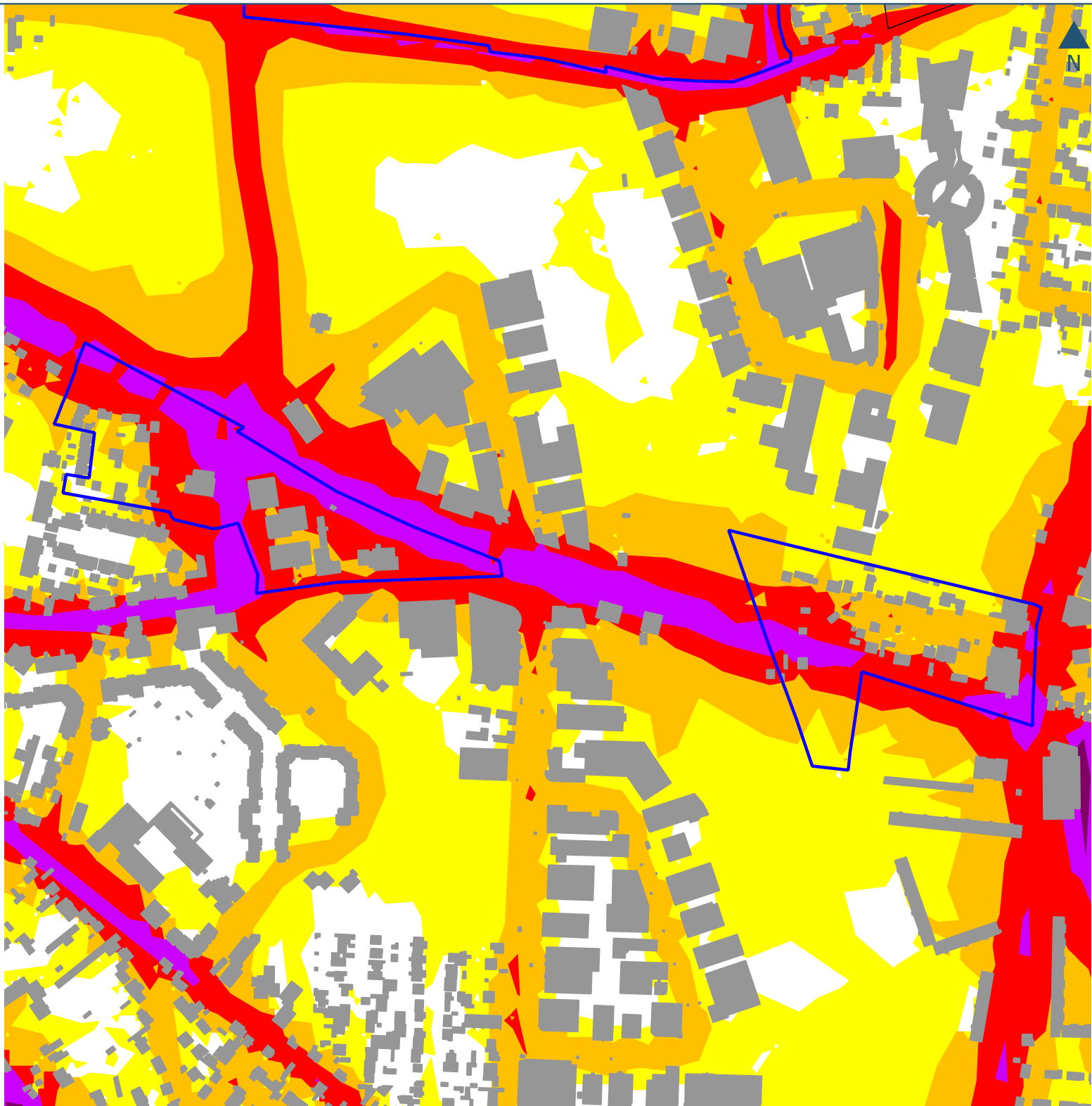
50 - 55

Sources : Bruitparif <http://carto.bruitparif.fr> -
Traitement Vizea 2023



ENJEUX ENVIRONNEMENTAUX SUR LES SECTEURS D'OAP : NUISANCES SONORES - MULTI - NIVEAUX - Lden (jour soir nuit)

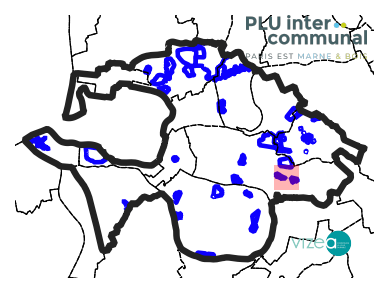
VOIE SONIA DELAUNAY (94017)



Légende :

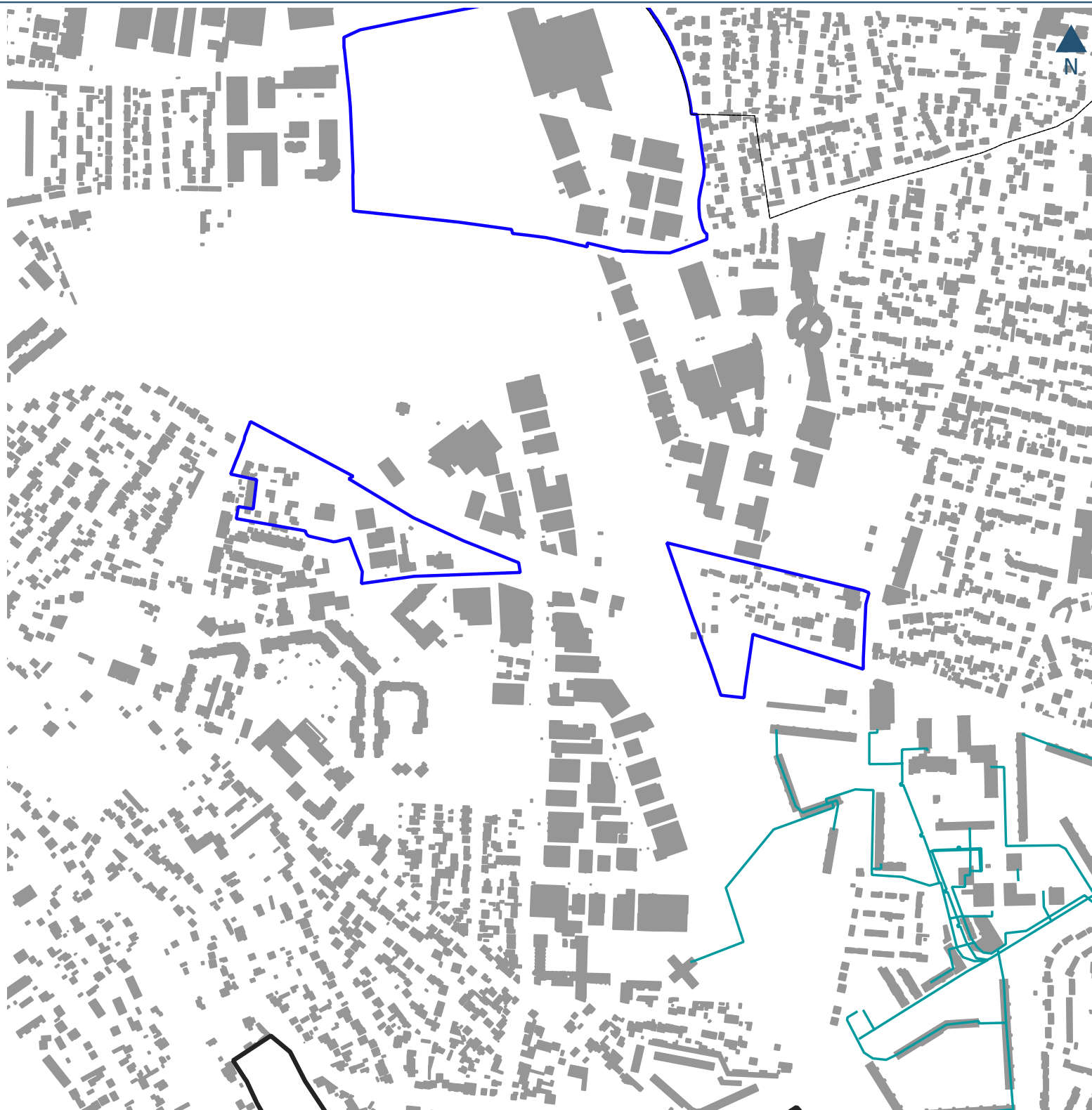
- Périimètre de l'EPT
- Communes
- Périimètres des secteurs d'OAP
- Batiments
- A Multi Lden dB**
- >75
- 70-75
- 65-70
- 60 - 65
- 55 - 60

Sources : Bruitparif <http://carto.bruitparif.fr> -
Traitement Vizea 2023








ENJEUX ENVIRONNEMENTAUX SUR LES SECTEURS D'OAP : RESEAUX DE CHALEUR 2022

VOIE SONIA DELAUNAY (94017)

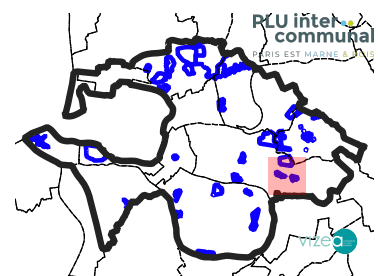


Légende :

-  Périmètre de l'EPT
-  Communes
-  Périmètres des secteurs d'OAP
-  Batiments
-  Tracés des réseaux de chaleur

Sources : <http://catalogue.geo-ide.developpement-durable.gouv.fr/catalogue/srv/fre/catalog.search#/metadata/fr-120066022-jdd-7319480f-f8bb-4077-a9b8-1c9d0854eab1>

Traitement Vizea 2023



0


500

1 000 m

Carte n°20/26

ENJEUX ENVIRONNEMENTAUX SUR LES SECTEURS D'OAP : QUALITÉ DE L'AIR EN 2022 - CONCENTRATION EN PM2,5

VOIE SONIA DELAUNAY (94017)

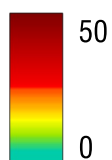


Légende :

- Périimètre de l'EPT
- Communes
- Périimètres des secteurs d'OAP

Concentration en PM2,5 ($\mu\text{g}/\text{m}^3$)

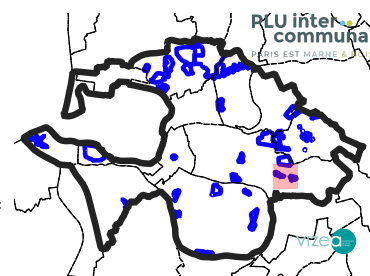
Moyenne annuelle



0

300

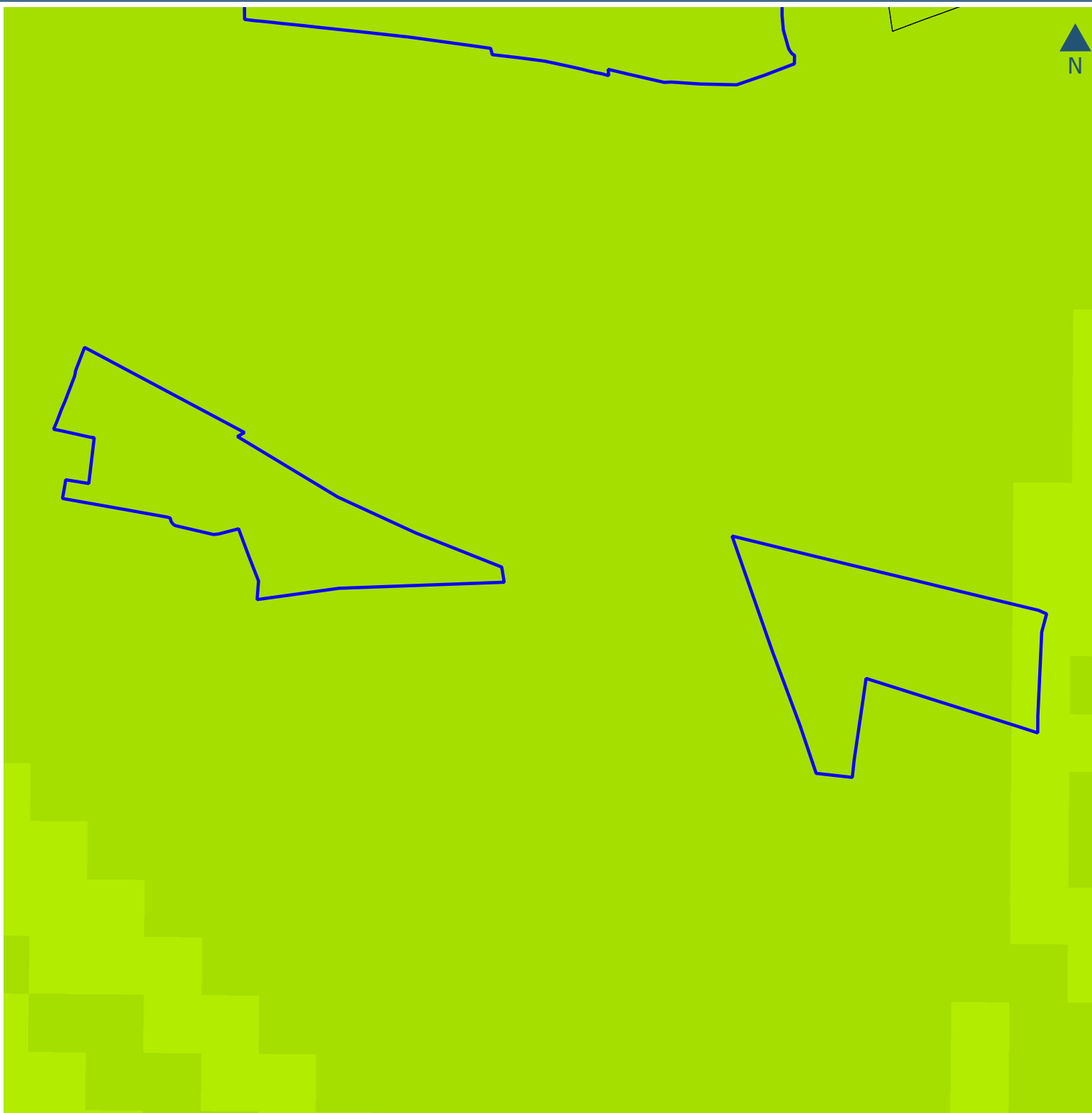
Sources : Données AirParif
2023 - Traitement Vizea 2023






600 m

Carte n°21/26

VOIE SONIA DELAUNAY (94017)

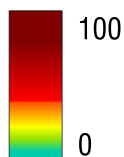


Légende :

-  Périmètre de l'EPT
-  Communes
-  Périmètres des secteurs d'OAP

Concentration en PM10 ($\mu\text{g}/\text{m}^3$)

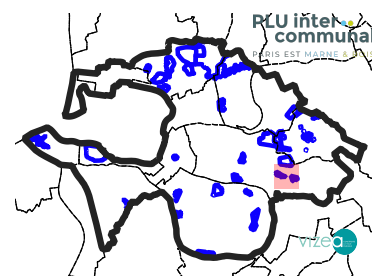
Moyenne annuelle



0

300

Sources : Données AirParif
2023 - Traitement Vizea 2023

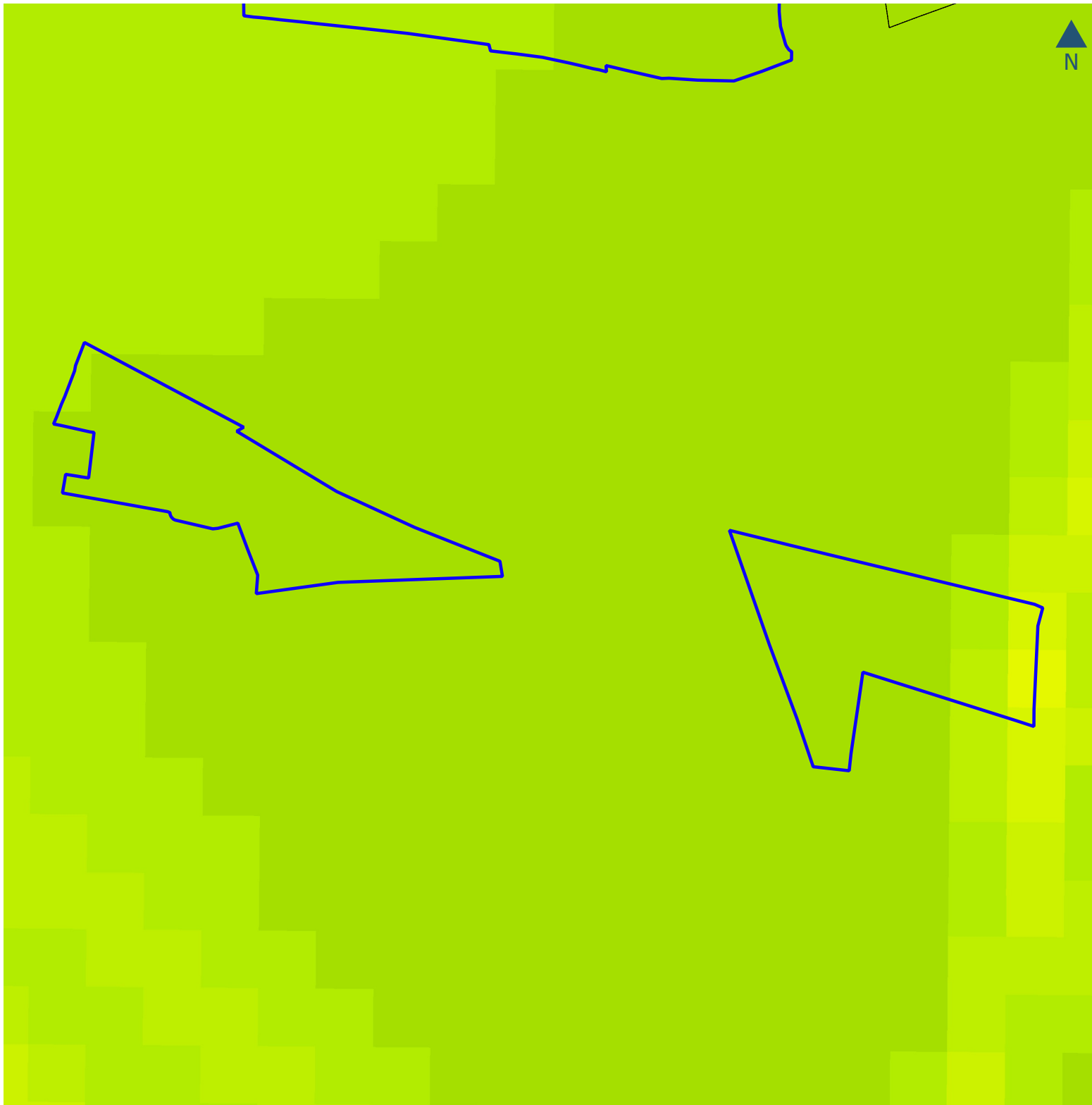


600 m

Carte n°22/26

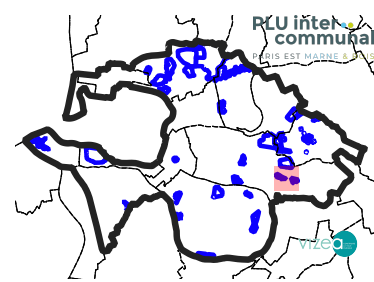
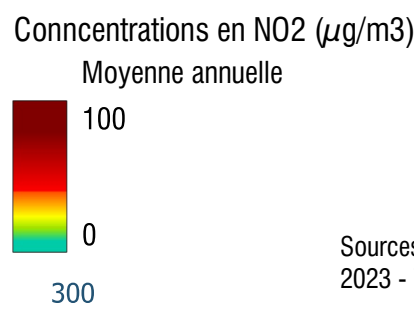
ENJEUX ENVIRONNEMENTAUX SUR LES SECTEURS D'OAP : QUALITÉ DE L'AIR EN 2022 - CONCENTRATION EN NO2

VOIE SONIA DELAUNAY (94017)



Légende :

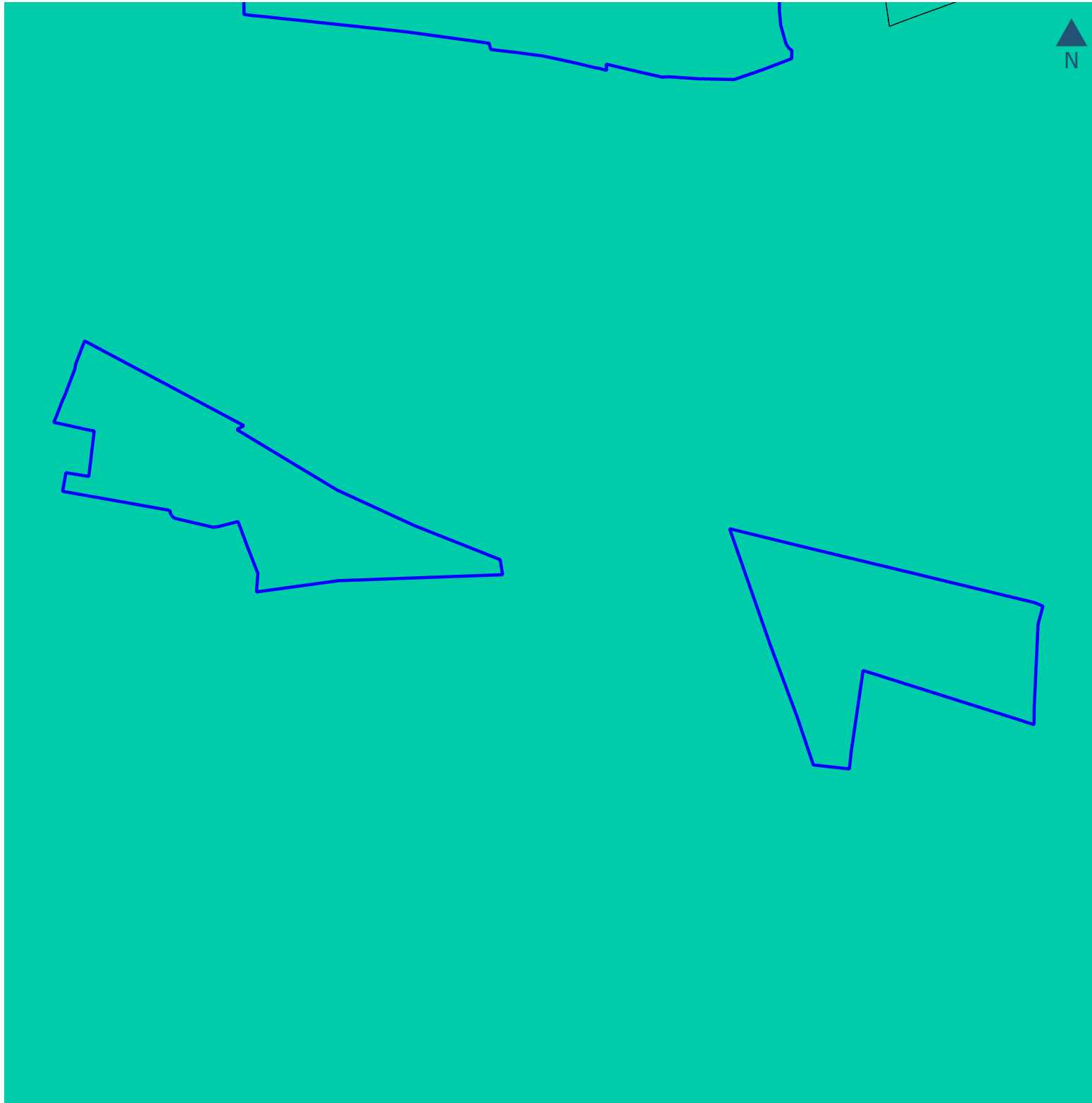
- Périimètre de l'EPT
- Communes
- Périimètres des secteurs d'OAP






Sources : Données AirParif
2023 - Traitement Vizeo 2023

ENJEUX ENVIRONNEMENTAUX SUR LES SECTEURS D'OAP : QUALITÉ DE L'AIR EN 2022 - NOMBRE DE JOURS AVEC UNE CONCENTRATION EN PM10 > 50µg/m3

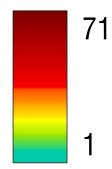
VOIE SONIA DELAUNAY (94017)



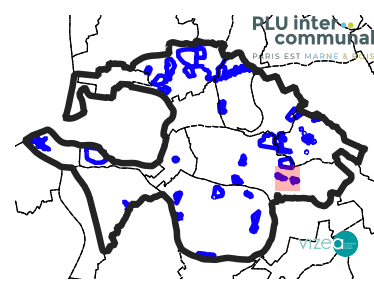
Légende :

-  Périmètre de l'EPT
-  Communes
-  Périmètres des secteurs d'OAP

Particules PM10 : nombre de jours > 5
Valeur limite = 35



Sources : Données AirParif
2023 - Traitement Vizea 2023



0


300

600 m

Carte n°24/26

ENJEUX ENVIRONNEMENTAUX SUR LES SECTEURS D'OAP : NOMBRE DE JOURS AVEC UNE CONCENTRATION EN O3 > 120µg/m3 PENDANT 8h EN 2022

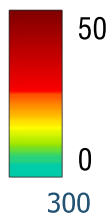
VOIE SONIA DELAUNAY (94017)



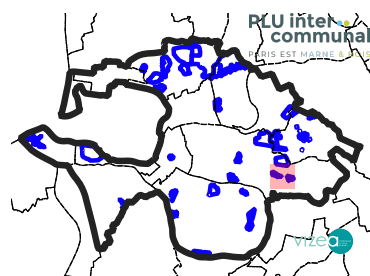
Légende :

- Périmètre de l'EPT
- Communes
- Périmètres des secteurs d'OAP

Nombre de jours supérieurs à 120µg/m³ pour 8 heures

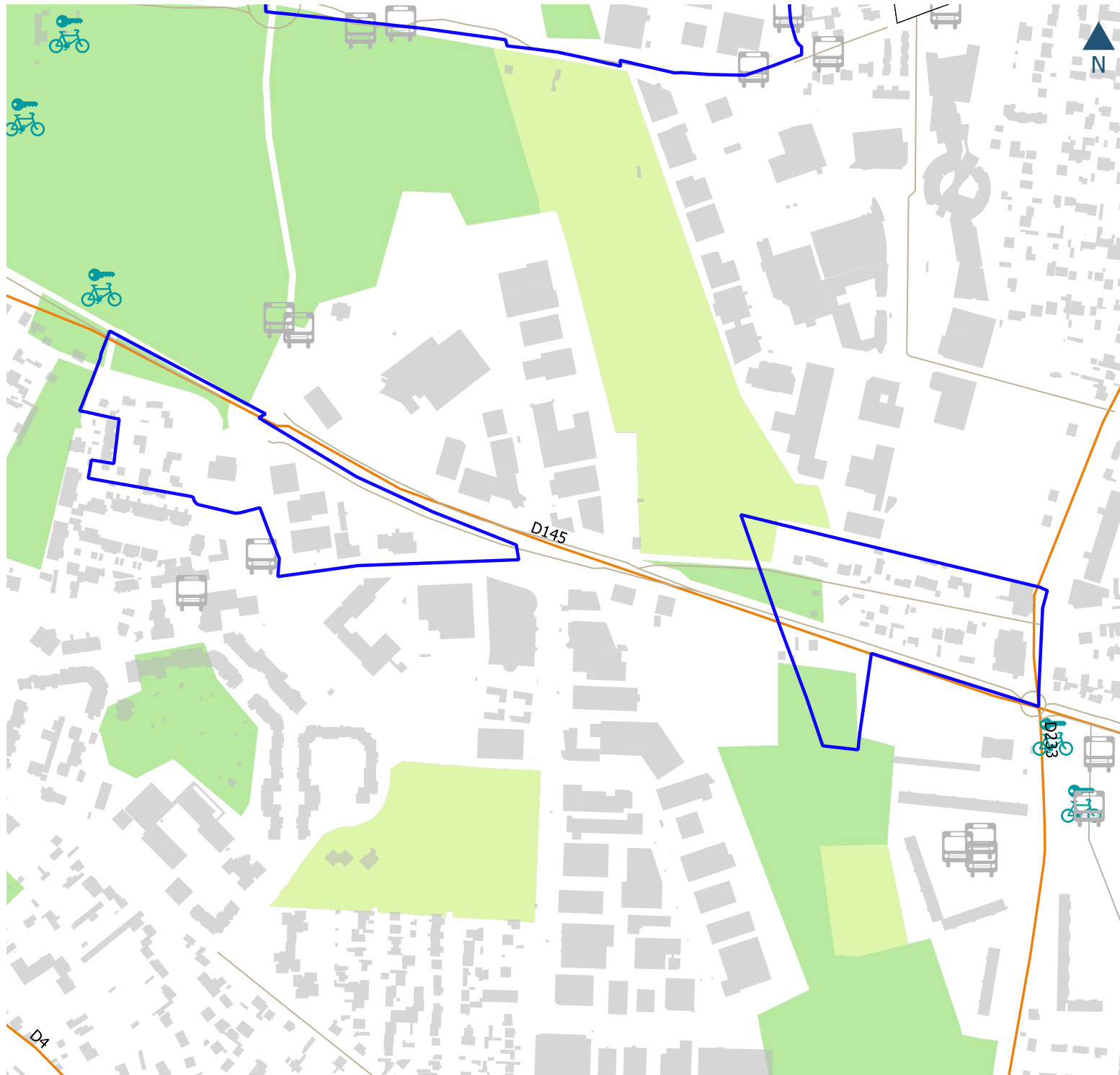


Sources : Données AirParif
2023 - Traitement Vizea 2023



ENJEUX ENVIRONNEMENTAUX SUR LES SECTEURS D'OAP : MOBILITÉS

VOIE SONIA DELAUNAY (94017)

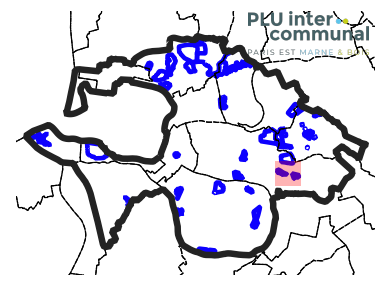


Légende :

- Périmètre de l'EPT
- Communes
- Périmètres des secteurs d'OAP
- Stations vélib'
- réseau cyclable
- Parkings vélo
- Parkings vélo
- Gares et arrêts de transilien

- ### Stations
- station de bus
 - arrêt de bus
 - gare
 - arrêt de tram

- taxi
- Réseau ferroviaire
- Reseau routier**
 - Autoroute
 - Départementale
 - Nationale
 - Autre



Sources : Ile de France Mobilité, SNCF, Vélib, OSM 2023 - Traitement Vizea

0 300 600 m